



АДМИНИСТРАЦИЯ
ПЕТРОПАВЛОВСК-КАМЧАТСКОГО ГОРОДСКОГО ОКРУГА

ПОСТАНОВЛЕНИЕ

27.01.2023 г. № 91

О внесении изменения в постановление администрации Петропавловск-Камчатского городского округа от 20.03.2020 № 529 «О системе оплаты труда лиц, не замещающих должности муниципальной службы и исполняющих обязанности по техническому обеспечению деятельности администрации Петропавловск-Камчатского городского округа и ее органов»

В соответствии со статьей 10.1 Решения Городской Думы Петропавловск-Камчатского городского округа от 26.11.2021 № 424-нд «О бюджете Петропавловск-Камчатского городского округа на 2022 год и плановый период 2023-2024 годов»

ПОСТАНОВЛЯЮ:

1. Внести в Положение о системе оплаты труда лиц, не замещающих должности муниципальной службы и исполняющих обязанности по техническому обеспечению деятельности администрации Петропавловск-Камчатского городского округа и ее органов, утвержденное постановлением администрации Петропавловск-Камчатского городского округа от 20.03.2020 № 529, изменение, изложив приложение 2 в редакции согласно приложению к настоящему постановлению.

2. Управлению делами администрации Петропавловск-Камчатского городского округа опубликовать настоящее постановление в газете «Град Петра и Павла» и разместить на официальном сайте администрации Петропавловск-Камчатского городского округа в информационно-телекоммуникационной сети «Интернет».

3. Настоящее постановление вступает в силу после дня его официального опубликования и распространяется на правоотношения, возникшие с 01.12.2022.

4. Контроль за исполнением настоящего постановления возложить на заместителя Главы администрации Петропавловск-Камчатского городского округа – руководителя Управления делами администрации Петропавловск-Камчатского городского округа.

Глава

*Петропавловск-Камчатского
городского округа К.В. Брызгин*

Приложение
к постановлению администрации
Петропавловск-Камчатского
городского округа
от 27.01.2023 № 91

Приложение 2
к Положению о системе оплаты труда лиц, не замещающих должности муниципальной службы и исполняющих обязанности по техническому обеспечению деятельности администрации Петропавловск-Камчатского городского округа и ее органов

Перечень профессий рабочих, не замещающих должности муниципальной службы и исполняющих обязанности по техническому обеспечению деятельности администрации Петропавловск-Камчатского городского округа и ее органов, и размеры ежемесячных должностных окладов по этим профессиям

Квалификационные уровни	Наименование должностей	Оклад, в рублях
Профессиональная квалификационная группа «Общепромышленные должности служащих первого уровня»		
1 квалификационный уровень	Гардеробщик	2848
	Вахтер	3035
	Уборщик производственных помещений	3035
	Уборщик служебных помещений	3035
	Уборщик территории	3035
	Рабочий по комплексному обслуживанию и ремонту зданий	3035
	Кладовщик	3035
4 квалификационный уровень	Слесарь-электрик	3359
Профессиональная квалификационная группа «Общепромышленные должности служащих второго уровня»		
1 квалификационный уровень	Водитель автомобиля	3728

АДМИНИСТРАЦИЯ
ПЕТРОПАВЛОВСК-КАМЧАТСКОГО ГОРОДСКОГО ОКРУГА

ПОСТАНОВЛЕНИЕ

27.01.2023 г. № 92

О внесении изменения в постановление администрации Петропавловск-Камчатского городского округа от 19.12.2016 № 2575 «О примерном положении о системе оплаты труда работников муниципальных учреждений, в отношении которых Управление делами администрации Петропавловск-Камчатского городского округа осуществляет функции и полномочия учредителя»

В соответствии со статьей 10.1 Решения Городской Думы Петропавловск-Камчатского городского округа от 26.11.2021 № 424-нд «О бюджете Петропавловск-Камчатского городского округа на 2022 год и плановый период 2023-2024 годов»

ПОСТАНОВЛЯЮ:

1. Внести в Примерное положение о системе оплаты труда работников муниципальных учреждений, в отношении которых Управление делами администрации Петропавловск-Камчатского городского округа осуществляет функции и полномочия учредителя, утвержденное постановлением администрации Петропавловск-Камчатского городского округа от 19.12.2016 № 2575, изменение, изложив приложение в редакции согласно приложению к настоящему постановлению.

2. Управлению делами администрации Петропавловск-Камчатского городского округа опубликовать настоящее постановление в газете «Град Петра и Павла» и разместить на официальном сайте администрации Петропавловск-Камчатского городского округа в информационно-телекоммуникационной сети «Интернет».

3. Настоящее постановление вступает в силу после дня его официального опубликования и распространяется на правоотношения, возникшие с 01.12.2022.

4. Контроль за исполнением настоящего постановления возложить на заместителя Главы администрации Петропавловск-Камчатского городского округа – руководителя Управления делами администрации Петропавловск-Камчатского городского округа.

Глава

*Петропавловск-Камчатского
городского округа К.В. Брызгин*

Приложение
к постановлению администрации
Петропавловск-Камчатского
городского округа
от 27.01.2023 № 92

Приложение
к Примерному положению о системе
оплаты труда работников муниципальных
учреждений, в отношении которых
Управление делами администрации
Петропавловск-Камчатского городского округа
осуществляет функции и полномочия учредителя

Профессиональные квалификационные группы должностей работников муниципального казенного учреждения «Петропавловск-Камчатский городской архив» и размеры их окладов

В соответствии с приказом Министерства труда и социальной защиты Российской Федерации от 25.03.2013 № 119н «Об утверждении профессиональных квалификационных групп должностей работников государственных архивов, центров хранения документации, архивов муниципальных образований, ведомств, организаций, лабораторий обеспечения сохранности архивных документов»:

Квалификационный уровень	Наименование должностей	оклад, в рублях
Профессиональная квалификационная группа должностей работников архивов муниципальных образований		
2 квалификационный уровень	Архивист 2 категории	5821
3 квалификационный уровень	Архивист 1 категории	7037
4 квалификационный уровень	Ведущий архивист	7725

Размер должностного оклада директора, не включенного в профессиональную квалификационную группу, устанавливается в размере 9687,00 рублей.

Размер должностного оклада главного бухгалтера, не включенного в профессиональную квалификационную группу, составляет 8332,00 рублей.

АДМИНИСТРАЦИЯ
ПЕТРОПАВЛОВСК-КАМЧАТСКОГО ГОРОДСКОГО ОКРУГА

ПОСТАНОВЛЕНИЕ

27.01.2023 г. № 93

О внесении изменений в постановление администрации Петропавловск-Камчатского городского округа от 23.12.2022 № 2821 «О мерах по обеспечению исполнения бюджета Петропавловск-Камчатского городского округа»

В целях уточнения отдельных положений постановление администрации Петропавловск-Камчатского городского округа от 23.12.2022 № 2821 «О мерах по обеспечению исполнения бюджета Петропавловск-Камчатского городского округа»

ПОСТАНОВЛЯЮ:

1. Внести в подпункт 8.4 пункта 8 постановления администрации Петропавловск-Камчатского городского округа от 23.12.2022 № 2821 «О мерах по обеспечению исполнения бюджета Петропавловск-Камчатского городского округа» следующие изменения:

1.1 дополнить подпунктом 8.4.4 следующего содержания:

«8.4.4 на поставку товаров, выполнение работ, оказание услуг, заключенным от имени муниципального образования, а также бюджетным учреждением, муниципальным унитарным предприятием либо иным юридическим лицом в соответствии с частями 1, 2.1, 4 и 5 статьи 15 Федерального закона от 05.04.2013 № 44-ФЗ «О контрактной системе в сфере закупок товаров, работ, услуг для обеспечения государственных и муниципальных нужд» в отношении которых осуществляется банковское сопровождение в соответствии с пунктом 1 постановления администрации Петропавловск-Камчатского городского округа от 04.03.2015 № 452 «Об определении случаев осуществления банковского сопровождения контрактов»; »;

1.2 дополнить подпунктом 8.4.5 следующего содержания:

«8.4.5 на выполнение работ в рамках национальных проектов «Безопасные качественные дороги» и «Формирование комфортной городской среды», при включении в муниципальный контракт (договор) условия об авансировании после предоставления документов-оснований, подтверждающих потребность в финансовых средствах в объеме авансового платежа, необходимых для исполнения муниципального контракта (договора); ».

2. Управлению делами администрации Петропавловск-Камчатского городского округа опубликовать настоящее постановление в газете «Град Петра и Павла» и разместить на официальном сайте администрации Петропавловск-Камчатского городского округа в информационно-телекоммуникационной сети «Интернет».

3. Настоящее постановление вступает в силу после дня его официального опубликования и применяется к правоотношениям, возникшим с 01.01.2023.

4. Контроль за исполнением настоящего постановления возложить на главных распорядителей бюджетных средств, органы администрации городского округа, осуществляющие функции и полномочия учредителя в отношении муниципальных автономных и бюджетных учреждений.

*Глава
Петропавловск-Камчатского
городского округа К.В. Брызгин*

А Д М И Н И С Т Р А Ц И Я
ПЕТРОПАВЛОВСК-КАМЧАТСКОГО ГОРОДСКОГО ОКРУГА

ПОСТАНОВЛЕНИЕ

27.01.2023 г. № 94

О внесении изменений в постановление администрации Петропавловск-Камчатского городского округа от 12.10.2016 № 1979 «Об утверждении муниципальной программы «Совершенствование системы муниципального управления Петропавловск-Камчатским городским округом»

В соответствии с Решением Городской Думы Петропавловск-Камчатского городского округа от 21.12.2022 № 16-нд «О внесении изменений в Решение Городской Думы Петропавловск-Камчатского городского округа от 26.11.2021 № 424-нд «О бюджете Петропавловск-Камчатского городского округа на 2022 год и плановый период 2023-2024 годов», с Решением Городской Думы Петропавловск-Камчатского городского округа от 21.12.2022 № 17-нд «О внесении изменений в Решение Городской Думы Петропавловск-Камчатского городского округа от 23.11.2022 № 13-нд «О бюджете Петропавловск-Камчатского городского округа на 2023 год и плановый период 2024-2025 годов», пунктами 4.1, 4.3 Порядка разработки и реализации муниципальных программ Петропавловск-Камчатского городского округа, утвержденного постановлением администрации Петропавловск-Камчатского городского округа от 12.08.2021 № 1765,

ПОСТАНОВЛЯЮ:

1. Внести в муниципальную программу «Совершенствование системы муниципального управления Петропавловск-Камчатским городским округом», утвержденную постановлением администрации Петропавловск-Камчатского городского округа от 12.10.2016 № 1979, следующие изменения:

1.1 строку десятую таблицы 1 изложить в следующей редакции:

« **Объемы** Всего 3 592 566,25186 тысяч рублей (далее – тыс. руб.), в том финансирования числе:
Программы бюджет Петропавловск-Камчатского городского округа – 3 508 587,11195 тыс. руб.;
краевой бюджет – 83 979,13991 тыс. руб.»;

1.2 таблицу 2 изложить в редакции согласно приложению 1;

1.3 таблицу 3 изложить в редакции согласно приложению 2;

1.4 таблицу 4 изложить в редакции согласно приложению 3.

2. Управлению делами администрации Петропавловск-Камчатского городского округа опубликовать настоящее постановление в газете «Град Петра и Павла» и разместить на официальном сайте администрации Петропавловск-Камчатского городского округа в информационно-телекоммуникационной сети «Интернет».

3. Настоящее постановление вступает в силу после дня его официального опубликования.

4. Контроль за исполнением настоящего постановления возложить на заместителя Главы администрации Петропавловск-Камчатского городского округа – руководителя Управления делами администрации Петропавловск-Камчатского городского округа.

*Глава
Петропавловск-Камчатского
городского округа К.В. Брызгин*

Приложения 1 – 3 к Постановлению администрации Петропавловск-Камчатского городского округа от 27.01.2023 № 94 опубликованы в сетевом издании «Официальный сайт администрации Петропавловск-Камчатского городского округа» по адресу pkgo.ru

А Д М И Н И С Т Р А Ц И Я
ПЕТРОПАВЛОВСК-КАМЧАТСКОГО ГОРОДСКОГО ОКРУГА

ПОСТАНОВЛЕНИЕ

27.01.2023 г. № 95

О внесении изменений в постановление администрации Петропавловск-Камчатского городского округа от 14.09.2021 № 2006 «Об утверждении муниципальной программы «Развитие транспортной системы Петропавловск-Камчатского городского округа»

**городского округа от 14.09.2021 № 2006
«Об утверждении муниципальной программы
«Развитие транспортной системы Петропавловск-
Камчатского городского округа»**

В соответствии с Решением Городской Думы Петропавловск-Камчатского городского округа от 21.12.2022 № 16-нд «О внесении изменений в Решение Городской Думы Петропавловск-Камчатского городского округа от 26.11.2021 № 424-нд «О бюджете Петропавловск-Камчатского городского округа на 2022 год и плановый период 2023-2024 годов», с Решением городской Думы Петропавловск-Камчатского городского округа от 23.11.2022 № 13-нд «О бюджете Петропавловск-Камчатского городского округа на 2023 год и плановый период 2024-2025 годов», пунктами 4.1, 4.3 Порядка разработки и реализации муниципальных программ Петропавловск-Камчатского городского округа, утвержденного постановлением администрации Петропавловск-Камчатского городского округа от 12.08.2021 № 1765,

ПОСТАНОВЛЯЮ:

1. Внести в муниципальную программу «Развитие транспортной системы Петропавловск-Камчатского городского округа», утвержденную постановлением администрации Петропавловск-Камчатского городского округа от 14.09.2021 № 2006, следующие изменения:

1.1 строку девятую паспорта муниципальной программы «Развитие транспортной системы Петропавловск-Камчатского городского округа» изложить в следующей редакции:

«Объемы финансирования Всего 13 045 757,94290 тысяч рублей (далее – тыс. Программы рублей), в том числе:

- федеральный бюджет – 0,00000 тыс. рублей;
- краевой бюджет – 4 148 556,14704 тыс. рублей;
- бюджет Петропавловск-Камчатского городского округа – 8 897 201,79586 тыс. рублей»;

1.2 раздел 2 изложить в редакции согласно приложению 1;

1.3 таблицу 2 изложить в редакции согласно приложению 2;

1.4 таблицу 3 изложить в редакции согласно приложению 3;

1.5 таблицу 4 изложить в редакции согласно приложению 4.

2. Управлению делами администрации Петропавловск-Камчатского городского округа опубликовать настоящее постановление в газете «Град Петра и Павла» и разместить на официальном сайте администрации Петропавловск-Камчатского городского округа в информационно-телекоммуникационной сети «Интернет».

3. Настоящее постановление вступает в силу после дня его официального опубликования.

4. Контроль за исполнением настоящего постановления возложить на руководителя Управления дорожного хозяйства, транспорта и благоустройства администрации Петропавловск-Камчатского городского округа.

*Глава
Петропавловск-Камчатского
городского округа К.В. Брызгин*

Приложение 1
к Постановлению администрации
Петропавловск-Камчатского
городского округа
от 27.01.2023 № 95

«2. Характеристика основных мероприятий Программы

1. Решение задачи 1 подпрограммы 1 по строительству, реконструкции, а также устройству дополнительной инфраструктуры автомобильных дорог общего пользования местного значения Петропавловск-Камчатского городского округа предполагает реализацию инвестиционных мероприятий путем осуществления капитальных вложений в автомобильные дороги и объекты капитального строительства в целях осуществления дорожной деятельности (в том числе подготовка проектной документации, инженерные изыскания и государственная экспертиза проектной документации).

Строительство новых направлений автомобильных дорог общего пользования, а также устройство дополнительной инфраструктуры автомобильных дорог позволит получить дополнительное развитие связи между функциональными зонами Петропавловск-Камчатского городского округа, центрами культурно-бытового обслуживания, основными транспортными узлами Петропавловск-Камчатского городского округа.

Реконструкция существующих автомобильных дорог общего пользования позволит увеличить пропускную способность автомобильных дорог общего пользования местного значения Петропавловск-Камчатского городского округа

2. Решение задачи 2 подпрограммы 1 по содержанию и ремонту улично-дорожной сети, включая наружное уличное освещение предполагает реализацию следующих мероприятий:

- содержание, капитальный, текущий ремонт автомобильных дорог общего пользования, внутриквартальных дорог, придомовых проездов и дорожной инфраструктуры;

- содержание, капитальный, текущий ремонт и устройство линий наружного уличного освещения;

Мероприятие «Содержание, капитальный, текущий ремонт автомобильных дорог общего пользования, внутриквартальных дорог, придомовых проездов и дорожной инфраструктуры» подразумевает реализацию комплекса мер по содержанию автомобильных дорог общего пользования местного значения; по капитальному ремонту, ремонту автомобильных дорог общего пользования, восстановлению и ремонту дворовых территорий многоквартирных домов и проездов к ним; по содержанию площадок для складирования снега; по содержанию разворотных площадок; по устройству недостающих, ремонту (восстановлению) и содержанию мобильных туалетных кабин (модулей), размещаемых в границах полос отвода автомобильных дорог общего пользования местного значения; по приему и складированию снега.

Мероприятие «Содержание, капитальный, текущий ремонт и устройство линий наружного уличного освещения» подразумевает реализацию комплекса мер по устройству, ремонту, техническому обслуживанию и электроснабжению сетей наружного уличного освещения Петропавловск-Камчатского городского округа.

Перечень объектов, в отношении которых планируется реализация мероприятий задачи 2 подпрограммы 1, устанавливается приказом Управления дорожного хозяйства, транспорта и благоустройства администрации Петропавловск-Камчатского городского округа.

3. Решение задачи 1 подпрограммы 2 по обеспечению организации пассажирских перевозок автомобильным транспортом общего пользования по муниципальным маршрутам подразумевает выполнение работ, связанных с осуществлением регулярных перевозок пассажиров и багажа автомобильным транспортом по регулируемым тарифам, в том числе расходы в целях осуществления конкурсных процедур размещения заказа.

4. Решение задачи 2 подпрограммы 2 по научно-исследовательским услугам и разработка документов комплексного развития городского округа подразумевает выполнение научно-исследовательской работы по разработке комплексной схемы

организации транспортного обслуживания населения общественным транспортом в границах Петропавловск-Камчатского городского округа.

5. Решение задачи 1 подпрограммы 3 по совершенствованию системы организации дорожного движения и внедрению современных средств регулирования дорожного движения предполагает реализацию следующих мероприятий:

- обеспечение безопасности дорожного движения;
- специализированные работы, услуги (межевание, кадастровые работы, оценка, охрана, энергоаудит, страхование и т.п.).

Мероприятие «Обеспечение безопасности дорожного движения» подразумевает реализацию комплекса мер по модернизации, дооснащению и ремонту технических средств организации дорожного движения; по содержанию технических средств регулирования дорожного движения, электроснабжению светофорных объектов; по обустройству автомобильных дорог средствами технического регулирования (дорожные знаки); по нанесению дорожной разметки (краской, пластиком); по обустройству наиболее опасных участков улично-дорожной сети дорожными ограждениями; по устройству и восстановлению искусственных неровностей.

Мероприятие «Специализированные работы, услуги (межевание, кадастровые работы, оценка, охрана, энергоаудит, страхование и т.п.)» подразумевает выполнение кадастровых работ, межевание территории земельных участков, используемых для эксплуатации автомобильных дорог общего пользования местного значения.

Перечень объектов, в отношении которых планируется реализация мероприятий задачи 1 подпрограммы 3, устанавливается приказом Управления дорожного хозяйства, транспорта и благоустройства администрации Петропавловск-Камчатского городского округа.

6. Решение задачи 1 подпрограммы 4 по обеспечению реализации мероприятий программы предполагает реализацию следующих мероприятий:

- обеспечение исполнения мероприятий программы и полномочий органов администрации городского округа, в том числе выполнение государственных полномочий Камчатского края (содержание органов администрации городского округа);
- обеспечение реализации муниципальных услуг и функций, в том числе по выполнению государственных полномочий Камчатского края (содержание муниципальных учреждений городского округа).

Мероприятие «Обеспечение исполнения мероприятий программы и полномочий органов администрации городского округа, в том числе выполнение государственных полномочий Камчатского края (содержание органов администрации городского округа)» подразумевает обеспечение деятельности Управления дорожного хозяйства, транспорта и благоустройства администрации Петропавловск-Камчатского городского округа, в части исполнения возложенных и закрепленных функций. Данное мероприятие носит вспомогательный характер и косвенно обеспечивает достижение целевых показателей и ожидаемых результатов реализации муниципальной программы в целом, в рамках которой Управление дорожного хозяйства, транспорта и благоустройства администрации Петропавловск-Камчатского городского округа выполняет закрепленные за ним функции и полномочия в соответствии с постановлением администрации Петропавловск-Камчатского городского округа от 30.03.2016 № 411 «О функциях и полномочиях Управления дорожного хозяйства, транспорта и благоустройства администрации Петропавловск-Камчатского городского округа – муниципального учреждения».

Мероприятие «Обеспечение реализации муниципальных услуг и функций, в том числе по выполнению государственных полномочий Камчатского края (содержание муниципальных учреждений городского округа)» подразумевает обеспечение деятельности муниципального казенного учреждения «Служба автомобильных дорог Петропавловск-Камчатского городского округа».

7. Решение задачи 1 подпрограммы 5 по обеспечению соответствия улично-дорожной сети Петропавловск-Камчатской городской агломерации нормативным требованиям предполагает реализацию мероприятия «Региональный проект «Дорожная сеть Камчатского края» в рамках которого проводятся работы по капитальному ремонту, ремонту автомобильных дорог Петропавловск-Камчатской городской агломерации, направленных на реализацию регионального проекта «Дорожная сеть Камчатского края» в рамках реализации национального проекта «Безопасные и качественные автомобильные дороги».

Перечень объектов, в отношении которых планируется реализация мероприятий задачи 1 подпрограммы 5, устанавливается приказом Управления дорожного хозяйства, транспорта и благоустройства администрации Петропавловск-Камчатского городского округа.

Ожидаемыми результатами реализации муниципальной программы:

- 1) увеличение доли дорожной сети городской агломерации, находящейся в нормативном состоянии до 88 %;
- 2) процент снижения количества мест концентрации дорожно-транспортных происшествий (аварийно-опасных участков) на дорожной сети по сравнению с 2017 годом – в размере 50 % или в 2 раза;
- 3) снижение количества погибших в дорожно-транспортных происшествиях до 4 человек на 100 тысяч населения;
- 4) удовлетворенность населения качеством транспортного обслуживания населения внутри города в размере 94 %;
- 5) ежегодный пробег транспортных средств по муниципальным маршрутам в количестве 12,5 млн. км;
- 6) увеличение протяженности автомобильных дорог общего пользования с твердым покрытием (федерального, регионального и межмуниципального, местного значения) до 191,9 км.».

Приложения 2 – 4 к Постановлению администрации Петропавловск-Камчатского городского округа от 27.01.2023 № 95 опубликованы в сетевом издании «Официальный сайт администрации Петропавловск-Камчатского городского округа» по адресу pkgo.ru

А Д М И Н И С Т Р А Ц И Я
ПЕТРОПАВЛОВСК-КАМЧАТСКОГО ГОРОДСКОГО ОКРУГА

ПОСТАНОВЛЕНИЕ

27.01.2023 № 96

О внесении изменений в постановление администрации Петропавловск-Камчатского городского округа от 14.09.2021 № 2004 «Об утверждении муниципальной программы «Реализация социальной политики в Петропавловск-Камчатском городском округе»

В соответствии с Решением Городской Думы Петропавловск-Камчатского городского округа от 21.12.2022 № 16-нд «О внесении изменений в Решение Городской Думы Петропавловск-Камчатского городского округа от 26.11.2021 № 424-нд «О бюджете Петропавловск-Камчатского городского округа на 2022 год и плановый период 2023-2024 годов», с Решением Городской Думы Петропавловск-Камчатского городского округа от 21.12.2022 № 17-нд «О внесении изменений в Решение Городской Думы Петропавловск-Камчатского городского округа от 23.11.2022 № 13-нд «О бюджете Петропавловск-Камчатского городского округа на 2023 год

и плановый период 2024-2025 годов», пунктами 4.1, 4.3 Порядка разработки и реализации муниципальных программ Петропавловск-Камчатского городского округа, утвержденного постановлением администрации Петропавловск-Камчатского городского округа от 12.08.2021 № 1765,

ПОСТАНОВЛЯЮ:

1. Внести в муниципальную программу «Реализация социальной политики в Петропавловск-Камчатском городском округе», утвержденную постановлением администрации Петропавловск-Камчатского городского округа от 14.09.2021 № 2004, следующие изменения:

1.1 строку девятую паспорта муниципальной программы «Реализация социальной политики в Петропавловск-Камчатском городском округе» изложить в следующей редакции:

« Объемы финансирования Программы	Всего 6 702 041,46757 тысяч рублей (далее тыс. руб.), в том числе: бюджет Петропавловск-Камчатского городского округа – 1 185 673,53411 тыс. руб.; краевой бюджет – 4 973 730,60155 тыс. руб.; федеральный бюджет – 542 637,33191 тыс. руб.	»;
--	--	----

1.2 таблицу 2 изложить в редакции согласно приложению 1 к настоящему постановлению;

1.3 таблицу 4 изложить в редакции согласно приложению 2 к настоящему постановлению.

2. Управлению делами администрации Петропавловск-Камчатского городского округа опубликовать настоящее постановление в газете «Град Петра и Павла» и разместить на официальном сайте администрации Петропавловск-Камчатского городского округа в информационно-телекоммуникационной сети «Интернет».

3. Настоящее постановление вступает в силу после дня его официального опубликования.

4. Контроль за исполнением настоящего постановления возложить на начальника Управления образования администрации Петропавловск-Камчатского городского округа.

Глава
Петропавловск-Камчатского
городского округа **К.В. Брызгин**

Приложения 1 и 2 Постановлению администрации Петропавловск-Камчатского городского округа от 27.01.2023 № 96 опубликованы в сетевом издании «Официальный сайт администрации Петропавловск-Камчатского городского округа» по адресу pkgo.ru

Оповещение о начале публичных слушаний

На публичные слушания представляется:

проект межевания территории части планировочного подрайона 3.3.4. Северный коммунально-промышленный узел – «Крутобереговский» (в границах улицы Вулканная) Северного городского планировочного района в Петропавловск-Камчатском городском округе (далее – проект)

(наименование проекта)

Перечень информационных материалов по проекту публичных слушаний:

1. Чертеж проекта межевания территории

Информационные материалы по проекту публичных слушаний представлены на экспозиции по адресу:

город Петропавловск-Камчатский, улица Советская, дом 22, в холле Управления архитектуры и градостроительства администрации Петропавловск-Камчатского городского округа (этаж 3).

Оповещение дополнительно распространено на информационных стендах: около здания на улице Советская, дом 22; в местах массового скопления граждан, установленных постановлением администрации Петропавловск-Камчатского городского округа № 183 от 12.02.2021, (МАУ «Расчетно-кассовый центр» адрес: проспект 50 лет Октября, д. 25а); в Службе «одного окна» на улице Ленинградская, дом 74/1, в федеральной государственной информационной системе «Единый портал государственных и муниципальных услуг (функций)» (далее – единый портал), а также в иных местах (остановочные павильоны общественного транспорта «ФКУ ИК-5», «Газпром»).

(информационные стенды, размещенные около здания организатора публичных слушаний, оповещение в местах массового скопления граждан и т.д.)

Экспозиция открыта:

с 03.02.2023 по 13.02.2023

Часы работы:

понедельник – четверг с 9⁰⁰ до 17⁰⁰ часов, пятница с 9⁰⁰ до 16⁰⁰ часов (перерыв с 13⁰⁰ до 14⁰⁰ часов). В ходе работы экспозиции проводится консультирование посетителей экспозиции, распространение информационных материалов о проекте, подлежащем рассмотрению на публичных слушаниях.

Публичные слушания состоятся:

13.02.2023 в 12⁰⁰ часов по адресу: город Петропавловск-Камчатский, улица Советская, дом 22, кабинет № 205 здания Управления архитектуры и градостроительства администрации Петропавловск-Камчатского городского округа.

Время начала регистрации участников:

в 12⁰⁰ часов (не позднее чем за 30 минут до начала публичных слушаний).

Со дня принятия постановления Главы Петропавловск-Камчатского городского округа о назначении публичных слушаний до дня проведения собрания участников публичных слушаний включительно, участники публичных слушаний имеют право внести свои предложения и замечания по обсуждаемому проекту посредством:

- 1) записи в книге (журнале) учета посетителей экспозиции проекта, подлежащего рассмотрению на публичных слушаниях;
- 2) в письменной форме или в форме электронного документа в адрес организатора публичных слушаний;
- 3) в письменной или устной форме в ходе проведения публичных слушаний;
- 4) посредством обратной связи на едином портале.

Контакты организатора публичных слушаний:

Организационный комитет, адрес: город Петропавловск-Камчатский, улица Советская, дом 22, телефон (4152) 30-31-00 (доб. 33-00), факс (4152) 30-25-96.

Проект и информационные материалы к нему:

будут размещены на сайте администрации Петропавловск-Камчатского городского округа в информационно-телекоммуникационной сети «Интернет» по адресу: «<http://www.pkgo.ru/>», раздел Новости/Публичные слушания, общественные слушания/Объявления о слушаниях и на сайте Городской Думы Петропавловск-Камчатского городского округа «<http://www.duma.pkgo.ru/>», раздел Деятельность/Заседания Городской Думы/Публичные слушания, а также на едином портале по адресу: «<https://pos.gosuslugi.ru/>», раздел Общественные обсуждения и публичные слушания.

Оповещение о начале публичных слушаний

На публичные слушания представляется:

проект межевания территории части планировочного подрайона 3.3.4. Северный коммунально-промышленный узел – «Крутобереговский» (в районе земельного участка с кадастровым номером 41:01:0010114:354) Северного городского планировочного района в Петропавловск-Камчатском городском округе (далее – проект)

(наименование проекта)

Перечень информационных материалов по проекту публичных слушаний:

1. Чертеж проекта межевания территории

Информационные материалы по проекту публичных слушаний представлены на экспозиции по адресу:

город Петропавловск-Камчатский, улица Советская, дом 22, в холле Управления архитектуры и градостроительства администрации Петропавловск-Камчатского городского округа (этаж 3).

Оповещение дополнительно распространено на информационных стендах: около здания на улице Советская, дом 22; в местах массового скопления граждан, установленных постановлением администрации Петропавловск-Камчатского городского округа № 183 от 12.02.2021, (МАУ «Расчетно-кассовый центр» адрес: проспект 50 лет Октября, д. 25а); в Службе «одного окна» на улице Ленинградская, дом 74/1, в федеральной государственной информационной системе «Единый портал государственных и муниципальных услуг (функций)» (далее – единый портал), а также в иных местах (остановочные павильоны общественного транспорта «ФКУ ИК-5», «Газпром»).

(информационные стенды, размещенные около здания организатора публичных слушаний, оповещение в местах массового скопления граждан и т.д.)

Экспозиция открыта: с 03.02.2023 по 13.02.2023

Часы работы:

понедельник – четверг с 9⁰⁰ до 17⁰⁰ часов, пятница с 9⁰⁰ до 16⁰⁰ часов (перерыв с 13⁰⁰ до 14⁰⁰ часов). В ходе работы экспозиции проводится консультирование посетителей экспозиции, распространение информационных материалов о проекте, подлежащем рассмотрению на публичных слушаниях.

Публичные слушания состоятся:

13.02.2023 в 14³⁰ часов по адресу: город Петропавловск-Камчатский, улица Советская, дом 22, кабинет № 205 здания Управления архитектуры и градостроительства администрации Петропавловск-Камчатского городского округа.

Публичные слушания состоятся:

21.12.2022 в 14³⁰ часов по адресу: город Петропавловск-Камчатский, улица Советская, дом 22, кабинет № 205 здания Управления архитектуры и градостроительства администрации Петропавловск-Камчатского городского округа.

Время начала регистрации участников:

в 14⁰⁰ часов (не позднее чем за 30 минут до начала публичных слушаний).

Со дня принятия постановления Главы Петропавловск-Камчатского городского округа о назначении публичных слушаний до дня проведения собрания участников публичных слушаний включительно, участники публичных слушаний имеют право внести свои предложения и замечания по обсуждаемому проекту посредством:

- 1) записи в книге (журнале) учета посетителей экспозиции проекта, подлежащего рассмотрению на публичных слушаниях;
- 2) в письменной форме или в форме электронного документа в адрес организатора публичных слушаний;
- 3) в письменной или устной форме в ходе проведения публичных слушаний;
- 4) посредством обратной связи на едином портале.

Контакты организатора публичных слушаний:

Организационный комитет, адрес: город Петропавловск-Камчатский, улица Советская, дом 22, телефон (4152) 30-31-00 (доб. 33-00), факс (4152) 30-25-96.

Проект и информационные материалы к нему:

будут размещены на сайте администрации Петропавловск-Камчатского городского округа в информационно-телекоммуникационной сети «Интернет» по адресу: «<http://www.pkgo.ru/>», раздел Новости/Публичные слушания, общественные слушания/Объявления о слушаниях и на сайте Городской Думы Петропавловск-Камчатского городского округа «<http://www.duma.pkgo.ru/>», раздел Деятельность/Заседания Городской Думы/Публичные слушания, а также на едином портале по адресу: «<https://pos.gosuslugi.ru/>», раздел Общественные обсуждения и публичные слушания.

Оповещение о начале публичных слушаний

На публичные слушания представляется:

проект межевания территории в районе земельного участка с кадастровым номером 41:01:0010116:697 Петропавловск-Камчатского городского округа (далее – проект)

(наименование проекта)

Перечень информационных материалов по проекту публичных слушаний:

1. Чертеж проекта межевания территории

Информационные материалы по проекту публичных слушаний представлены на экспозиции по адресу:

город Петропавловск-Камчатский, улица Советская, дом 22, в холле Управления архитектуры и градостроительства администрации Петропавловск-Камчатского городского округа (этаж 3).

Оповещение дополнительно распространено на информационных стендах: около здания на улице Советская, дом 22; в местах массового скопления граждан, установленных постановлением администрации Петропавловск-Камчатского городского округа № 183 от 12.02.2021, (МАУ «Расчетно-кассовый центр» адрес: проспект 50 лет Октября, д. 25а); в Службе «одного окна» на улице Ленинградская, дом 74/1, в федеральной государственной информационной системе «Единый портал государственных и муниципальных услуг (функций)» (далее – единый портал), а также в иных местах, расположенных на территории, в отношении которой подготовлен проект (в границах земельного участка с кадастровым номером 41:01:0010116:697).

(информационные стенды, размещенные около здания организатора публичных слушаний, оповещение в местах массового скопления граждан и т.д.)

Экспозиция открыта: с 03.02.2023 по 13.02.2023

Часы работы:

понедельник – четверг с 9⁰⁰ до 17⁰⁰ часов, пятница с 9⁰⁰ до 16⁰⁰ часов (перерыв с 13⁰⁰ до 14⁰⁰ часов). В ходе работы экспозиции проводится консультирование посетителей экспозиции, распространение информационных материалов о проекте, подлежащем рассмотрению на публичных слушаниях.

Публичные слушания состоятся:

13.02.2023 в 11³⁰ часов по адресу: город Петропавловск-Камчатский, улица Советская, дом 22, кабинет № 205 здания Управления архитектуры и градостроительства администрации Петропавловск-Камчатского городского округа.

Время начала регистрации участников:

в 11⁰⁰ часов (не позднее чем за 30 минут до начала публичных слушаний).

Со дня принятия постановления Главы Петропавловск-Камчатского городского округа о назначении публичных слушаний до дня проведения собрания участников публичных слушаний включительно, участники публичных слушаний имеют право внести свои предложения и замечания по обсуждаемому проекту посредством:

- 1) записи в книге (журнале) учета посетителей экспозиции проекта, подлежащего рассмотрению на публичных слушаниях;
- 2) в письменной форме или в форме электронного документа в адрес организатора публичных слушаний;
- 3) в письменной или устной форме в ходе проведения публичных слушаний;
- 4) посредством обратной связи на едином портале.

Контакты организатора публичных слушаний:

Организационный комитет, адрес: город Петропавловск-Камчатский, улица Советская, дом 22, телефон (4152) 30-31-00 (доб. 33-00), факс (4152) 30-25-96.

Проект и информационные материалы к нему:

будут размещены на сайте администрации Петропавловск-Камчатского городского округа в информационно-телекоммуникационной сети «Интернет» по адресу: «<http://www.pkgo.ru/>», раздел Новости/Публичные слушания, общественные слушания/Объявления о слушаниях и на сайте Городской Думы Петропавловск-Камчатского городского округа «<http://www.duma.pkgo.ru/>», раздел Деятельность/Заседания Городской Думы/Публичные слушания, а также на едином портале по адресу: «<https://pos.gosuslugi.ru/>», раздел Общественные обсуждения и публичные слушания.

Заключение о результатах публичных слушаний по проекту

Наименование проекта	«Проект планировки территории и проект межевания территории квартала № 6, части квартала № 7 планировочного подрайона 4.2.4. Жилой район – «Солнечный» Восточного городского планировочного района и части планировочного подрайона 2.5.1. Горнолыжный комплекс «Петровская сопка» – 1 Южного городского планировочного района в Петропавловск-Камчатском городском округе»
Дата оформления заключения о результатах публичных слушаний	25.01.2023
Реквизиты протокола публичных слушаний	№ 12 от 18.01.2023
Информация об организаторе публичных слушаний	Организационный комитет по проведению публичных слушаний, в составе, утвержденном постановлением администрации Петропавловск-Камчатского городского округа от 13.07.2018 № 1507 «О создании организационного комитета по организации и проведению публичных слушаний по проектам генеральных планов, проектам планировки территории, проектам межевания территории, проектам, предусматривающим внесение изменений в один из указанных утвержденных документов»
Сроки проведения публичных слушаний	23.12.2022 – 27.01.2023
Формы оповещения	На официальных сайтах Городской Думы Петропавловск-Камчатского городского округа и администрации Петропавловск-Камчатского городского округа, на федеральной государственной информационной системе «Единый портал государственных и муниципальных услуг (функций)», дополнительно на информационных стендах: около здания на улице Советская, дом 22; в местах массового скопления граждан, установленных Постановлением администрации Петропавловск-Камчатского городского округа № 183 от 12.02.2021, (МАУ «Расчетно-кассовый центр» адреса: проспект 50 лет Октября, д. 25а, ул. Ленинградская, д.74/1); а также в иных местах (Служба «одного окна» на улице Ленинградская, дом 74/1), а также на сайте федеральной государственной информационной системы «Единый портал государственных и муниципальных услуг (функций)»
Место проведения публичных слушаний	город Петропавловск-Камчатский, улица Советская, дом 22, кабинет № 205 здания Управления архитектуры и градостроительства администрации Петропавловск-Камчатского городского округа
Экспозиция проведена (период работы) по адресу	30.12.2022 по 18.01.2023 по адресу: город Петропавловск-Камчатский, улица Советская, дом 22, в холле Управления архитектуры и градостроительства администрации Петропавловск-Камчатского городского округа (этаж 3)
Публичные слушания состоялись (дата, время) по адресу	18.01.2023 в 12 ³⁰ часов по адресу: город Петропавловск-Камчатский, улица Советская, дом 22 здания Управления архитектуры и градостроительства администрации Петропавловск – Камчатского городского округа.
Информационные материалы представлены	1. Чертеж планировки территории 2. Чертеж межевания территории
Количество участников публичных слушаний, которые приняли участие в публичных слушаниях	2
Предложения и замечания граждан, являющихся участниками публичных слушаний и постоянно проживающих на территории, в пределах которой проводятся публичные слушания по обсуждаемому проекту, поступившие:	
1) в период работы экспозиции:	Не поступали
2) во время проведения публичных слушаний:	Не поступали
Предложения и замечания иных участников публичных слушаний по проекту, поступившие:	
1) в период работы экспозиции:	Не поступали
2) во время проведения публичных слушаний:	Мардюк Наталья Германовна: (замечания) 1. На странице 9 текстовой части проекта планировки территории и на странице 8-9 текстовой части проекта межевания территории необходимо указать действующие нормативно-правовые документы: - «СП 31.13330.2012 Водоснабжение. Наружные сети и сооружения. Актуализированная редакция СНиП 2.04.02-84»; - «Закон Камчатского края от 14.10.2012 № 160 «О регулировании отдельных вопросов градостроительной деятельности». 2. На странице 13 текстовой части проекта планировки территории необходимо исправить номер квартала в предложении «Территория в границах проекта планировки территории полностью расположена в квартале № 8...».

№ п/п	Предложения и замечания участников публичных слушаний, постоянно проживающих на территории, в пределах которой проводятся публичные слушания по обсуждаемому проекту, содержащиеся в протоколе	Предложения и замечания иных участников публичных слушаний по обсуждаемому проекту, содержащиеся в протоколе	Аргументированные рекомендации организатора публичных слушаний
1	-	Мардюк Наталья Германовна: (замечания) 1. На странице 9 текстовой части проекта планировки территории и на странице 8-9 текстовой части проекта межевания территории необходимо указать действующие нормативно-правовые документы: - «СП 31.13330.2012 Водоснабжение. Наружные сети и сооружения. Актуализированная редакция СНиП 2.04.02-84»; - «Закон Камчатского края от 14.10.2012 № 160 «О регулировании отдельных вопросов градостроительной деятельности». 2. На странице 13 текстовой части проекта планировки территории необходимо исправить номер квартала в предложении «Территория в границах проекта планировки территории полностью расположена в квартале № 8...».	Считаем целесообразным принять данные замечания разработчику для устранения.

Выводы о результатах публичных слушаний:
Рекомендовать Главе Петропавловск-Камчатского городского округа принять решение об утверждении проекта планировки территории и проекта межевания территории квартала № 6, части квартала № 7 планировочного подрайона 4.2.4. Жилой район – «Солнечный» Восточного городского планировочного района и части планировочного подрайона 2.5.1. Горнолыжный комплекс «Петровская сопка» – 1 Южного городского планировочного района в Петропавловск-Камчатском городском округе, с учетом протокола и заключения о результатах публичных слушаний.

Организатор публичных слушаний

О.П. Пась

Приложение
к Положению о проведении открытого аукциона на право заключения договора на размещение нестационарного торгового объекта общественного питания, торговли и бытового обслуживания на территории Петропавловск-Камчатского городского округа

Извещение о проведении открытого аукциона на право заключения договора на размещение нестационарного объекта общественного питания, торговли и бытового обслуживания на территории Петропавловск-Камчатского городского

Руководствуясь Решением Городской Думы Петропавловск-Камчатского городского округа от 27.12.2013 № 164-нд «О порядке создания условий для обеспечения жителей Петропавловск-Камчатского городского округа услугами связи, общественного питания, торговли и бытового обслуживания» (далее – Решение от 27.12.2013 № 164-нд), Положением о проведении открытого аукциона на право заключения договора на размещение нестационарного объекта общественного питания, торговли и бытового обслуживания на территории Петропавловск-Камчатского городского округа, Управление экономического развития и предпринимательства администрации Петропавловск-Камчатского городского округа (далее – Организатор аукциона) извещает о проведении открытого аукциона на право заключения договора на размещение нестационарного объекта общественного питания, торговли и бытового обслуживания на территории Петропавловск-Камчатского городского округа (далее – Договор), который состоится 06 марта 2023 года в 11 часов 00 минут по местному времени.

Организатор аукциона приглашает всех лиц, заинтересованных в получении права на заключение договора на размещение нестационарных объектов общественного питания, торговли и бытового обслуживания (далее – нестационарный объект) на территории Петропавловск-Камчатского городского округа, подавать заявки на участие в аукционе, информация о котором указана ниже, в соответствии с предметом аукциона (лотом) и в соответствии с процедурами и условиями, приведенными в настоящем Извещении о проведении аукциона на право заключения договора на размещение нестационарного объекта общественного питания, торговли и бытового обслуживания на территории Петропавловск-Камчатского городского округа (далее – Извещение).

Раздел 1 Общие положения

1.1. Общие положения извещения о проведении аукциона определяются информационной картой аукциона:

№ п/п	Вид информации	Содержание информации
	Наименование, место нахождения, почтовый адрес, номер контактного телефона Организатора аукциона	- Организатор аукциона: Управление экономического развития и предпринимательства администрации Петропавловск-Камчатского городского округа. - Место нахождения и почтовый адрес: 683000, г. Петропавловск-Камчатский, ул. Ленинская, 12, каб. № 141 а. - Номер контактного телефона: приемная 8 (4152) 235070. - Адрес электронной почты: esonpr@pkgo.ru . - Официальный сайт: http://www.pkgo.ru
	Предмет аукциона с указанием адресного ориентира места размещения нестационарного объекта, тип (вид), максимально допустимая площадь нестационарного объекта, архитектурное решение, срок действия договора на размещение нестационарного объекта, специализация нестационарного объекта	Право на заключение договора на размещение нестационарного объекта общественного питания, торговли и бытового обслуживания, находящихся на территории Петропавловск-Камчатского городского округа. Адресный ориентир места размещения нестационарного объекта (адресный ориентир), тип, размер, площадь, специализация нестационарного объекта в соответствии с лотом аукциона указанного в разделе 2 Извещения согласно строке № 613 Схемы размещения нестационарных торговых объектов на территории города Петропавловска-Камчатского, утвержденной постановлением администрации Петропавловск-Камчатского городского округа от 19.05.2014 № 1136 (далее – Схема).
	Начальная цена права на заключение договора на размещение нестационарного объекта	Начальная цена права на заключение договора устанавливается равной размеру годовой платы по договору на размещение нестационарного объекта на территории Петропавловск-Камчатского городского округа и указана в разделе 2 настоящего извещения. Начальная цена права на заключение договора на размещение нестационарного торгового объекта засчитывается в счет платы по договору. «Шаг аукциона» составляет 5 (Пять) процентов от начальной цены договора (цены лота).
	Порядок, место, дата начала и дата окончания срока подачи заявок на участие в аукционе	Порядок указан в разделе 3 настоящего извещения. Место подачи заявок: 683000, г. Петропавловск-Камчатский, ул. Ленинская, 12, каб. № 145 б, номер контактного телефона секретаря аукционной комиссии: 8 (4152) 303-100 (добавочный 2078, 2080). Дата опубликования настоящего извещения – 27.01.2023. Дата начала подачи заявок – 30.01.2023. Дата окончания подачи заявок – 28.02.2023 года. Время приема: с понедельника по четверг с 10:00 до 17:00, в пятницу с 10:00 до 16:00, перерыв на обед с 13:00 до 14:00 по местному времени.
	Требования к содержанию, форме и составу заявки на участие в аукционе	Информация указана в разделе 3 настоящего извещения
	Форма торгов	Аукцион является открытым по составу участников и форме представления предложения о цене предмета аукциона
	Место, дата и время проведения аукциона и подведения его итогов	Место проведения аукциона и подведения его итогов: 683000, г. Петропавловск-Камчатский, ул. Ленинская, 12, каб. № 141 а Дата проведения аукциона и подведения его итогов: 06 марта 2023 Время начала проведения аукциона: 11 часов 00 минут по местному времени.
	Срок со дня подписания протокола аукциона, в течение которого победитель аукциона должен подписать проект договора на размещение нестационарного объекта	Договор заключается по результатам аукциона с победителем после внесения суммы аукционного предложения, которая вносится в бюджет городского округа в течение 5 рабочих дней со дня подведения итогов аукциона. Организатор аукциона в течение 3 рабочих дней со дня внесения победителем аукциона суммы аукционного предложения подготавливает проект договора по типовой форме согласно приложению 5 к Извещению и направляет его победителю аукциона для подписания. Победитель аукциона в течение 3 рабочих дней со дня получения проекта договора подписывает договор и представляет его Организатору аукциона. При невнесении суммы аукционного предложения в установленный срок, уклонении или отказе победителя аукциона от заключения договора победитель аукциона утрачивает право на заключение указанного договора. Предложение о заключении договора на размещение нестационарного объекта направляется Организатором аукциона участнику аукциона, аукционное предложение которого содержит лучшие условия, следующие после условий, предложенных победителем аукциона.
	Реквизиты счета для перечисления задатка	Управление финансов администрации городского округа (Управление экономического развития и предпринимательства администрации городского округа) л/с 05383204240 ИНН 4100039190 КПП 410001001 Банк получателя: ОТДЕЛЕНИЕ ПЕТРОПАВЛОВСК-КАМЧАТСКИЙ БАНКА РОССИИ/УФК по Камчатскому краю, г. Петропавловск-Камчатский Единый казначейский счет 40102810945370000031 Казначейский счет 03232643307010003800 БИК 013002402
	Размер задатка, срок и порядок его внесения участником аукциона и возврата им задатка, банковские реквизиты счета для перечисления задатка	Требуется обеспечение заявок на участие в аукционе в виде задатка в размере 100 % (сто процентов) от начальной цены договора (цены лота). Срок и порядок внесения и возврата задатка, в том числе реквизиты получателя, указаны в разделе 4 Извещения
	Реквизиты счета для перечисления суммы аукционного предложения	УФК по Камчатскому краю (Управление экономического развития и предпринимательства администрации городского округа) л/с 04383204240 ИНН 4100039190 КПП 410001001 Банк получателя: ОТДЕЛЕНИЕ ПЕТРОПАВЛОВСК-КАМЧАТСКИЙ БАНКА РОССИИ/Управление Федерального казначейства по Камчатскому краю г. Петропавловск-Камчатский Единый казначейский счет 40102810945370000031 Казначейский счет 0310064300000013800 (ранее расчетный счет) БИК 013002402 КБК 90911109044049050120
	Форма, порядок, даты начала и окончания срока предоставления участникам аукциона разъяснений положений Извещения о проведении аукциона	Любое заинтересованное лицо вправе направить в письменной форме (в том числе путем направления отсканированного документа по электронной почте) или в форме электронного документа при наличии технической возможности осуществления электронного документооборота организатору аукциона запрос о разъяснении положений Извещения об открытом аукционе. Запрос подается через службу «одного окна» общего отдела Управления делами администрации Петропавловск-Камчатского городского округа по адресу: 683003, город Петропавловск-Камчатский, Ленинградская улица, дом № 74/1, режим работы: с понедельника по четверг с 09.00 до 17.00, перерыв на обед с 13.00 до 14.00, пятница с 09.00 до 15.30, перерыв на обед с 13.00 до 14.00. В течение 5 рабочих дней с даты поступления указанного запроса Организатор аукциона обязан направить заинтересованному лицу в письменной форме или в форме электронного документа разъяснения положений Извещения об открытом аукционе, если указанный запрос поступил к организатору аукциона не позднее чем за пять дней до даты окончания срока подачи заявок на участие в аукционе. Дата начала предоставления разъяснений положений настоящего Извещения – дата опубликования настоящего Извещения. Дата окончания предоставления разъяснений положений настоящего Извещения «28» марта 2023 года. В течение 3 рабочих дней с даты направления заинтересованному лицу разъяснений положений Извещения о проведении аукциона организатор аукциона должен разместить их на официальном сайте с указанием предмета запроса, но без указания лица, от которого поступил запрос.

 Раздел 2
 Перечень лотов аукциона

№ лота	Номер строки в соответствии со Схемой	Адресный ориентир места размещения нестационарного объекта	Тип (вид) нестационарного объекта	Максимально допустимая площадь нестационарного объекта (кв. метр)	Архитектурные решения	Срок действия договора	Специализация нестационарного объекта	Начальная цена права на заключение договора (рубли)	«Шаг аукциона» (рубли)
1	613	на расстоянии 92 метров на юго-восток от многоквартирного жилого дома № 54 по улице Петра Ильичева	павильон	23 кв. м.	В соответствии с приказом Управления архитектуры, градостроительства и земельных отношений администрации Петропавловск-Камчатского городского округа от 28.12.2015 № 412/15	10 лет с момента заключения договора	специализированный	32 152.56	1 607.63

* Типовые архитектурные решения нестационарных объектов размещены на официальном сайте администрации Петропавловск-Камчатского городского округа в информационно-телекоммуникационной сети «Интернет» по адресу: <http://pkgo.ru/> Главная/Администрация/Органы администрации/Управление архитектуры, градостроительства и земельных отношений/ Типовые архитектурные решения нестационарных объектов (ссылка: <http://pkgo.ru/region/archbild/5455/>)

Раздел 3

Требования к содержанию, форме и составу заявки на участие в аукционе

3.1. Заявка на участие в аукционе подается по форме установленной настоящим Извещением (Приложение 1) и должна содержать следующие сведения

- для юридического лица: наименование, сведения об организационно-правовой форме, основной государственный регистрационный номер юридического лица (далее – ОГРН), индивидуальный номер налогоплательщика (далее – ИНН), местонахождение, почтовый адрес, номер контактного телефона, адрес электронной почты;

- для индивидуального предпринимателя: фамилия, имя, отчество, паспортные данные, адрес места жительства, почтовый адрес, основной государственный регистрационный номер индивидуального предпринимателя, ИНН, номер контактного телефона, адрес электронной почты;

- обязательство заявителя в случае признания его победителем аукциона подписать и передать организатору аукциона Договор в установленные Извещением об аукционе сроки;

- обязательство заявителя в случае признания его единственным участником аукциона заключить Договор по начальной цене Договора (цене лота);

- обязательство заявителя установить нестационарный объект в срок, установленный Договором.

3.2. Сведения и документы о заявителе, подавшем заявку

- документ, подтверждающий полномочия лица на осуществление действий от имени заявителя.

В случае если от имени заявителя действует иное лицо, заявка должна содержать доверенность на осуществление действий от имени заявителя. В случае, если указанная доверенность подписана лицом, уполномоченным руководителем заявителя, заявка должна содержать документ, подтверждающий полномочия такого лица. Доверенность от имени индивидуального предпринимателя оформляется в соответствии с требованиями законодательства Российской Федерации;

- для юридических лиц: заверенные юридическим лицом копии свидетельства о государственной регистрации юридического лица и свидетельства ИНН, а также учредительных документов, решение уполномоченного органа юридического лица об одобрении крупной сделки на заключение Договора по результатам аукциона по каждому лоту аукциона или документ подтверждающий, что заключение такого Договора не является для данного лица крупной сделкой или сделкой, на совершение которой распространяется порядок одобрения крупной сделки;

- для индивидуальных предпринимателей: заверенные индивидуальным предпринимателем копии свидетельства о государственной регистрации физического лица в качестве индивидуального предпринимателя и свидетельства ИНН, надлежащим образом заверенную копию всех страниц паспорта;

- платежный документ, подтверждающий внесение заявителем задатка на участие в аукционе;

- банковские реквизиты (в полном объеме) заявителя для возвращения перечисленного задатка в случаях, когда организатор аукциона обязан его вернуть заявителю;

- согласие на обработку персональных данных, в том числе лица подавшего заявку на участие в аукционе и лица действующего по доверенности;

- копии прилагаемых к заявке документов, подписанная уполномоченным лицом.

В случае подачи документов юридическим лицом скрепляется печатью.

3.3. Требования к оформлению представляемых документов

3.3.1. Заявка на участие в аукционе оформляется в соответствии с формами, установленными в Извещении (приложение 1) и должна содержать сведения и документы, указанные в Извещении.

3.3.2. Подача заявки по иной, отличной от утвержденной, форме будет расценена аукционной комиссией как несоответствие заявки на участие в аукционе требованиям, установленным извещением.

3.3.3. При оформлении заявки должны использоваться общепринятые обозначения и наименования в соответствии с требованиями действующих нормативных документов.

3.3.4. Сведения, которые содержатся в заявке, не должны допускать двусмысленных толкований, все поля анкеты на участие в аукционе должны быть заполнены.

3.3.5. Документы, представляемые Заявителем в составе заявки, должны быть заполнены по всем пунктам.

3.3.6. Заявка и все входящие в нее документы должны быть подписаны лицом, подающим заявку на участие в аукционе, или его уполномоченным представителем, и скреплены печатью Заявителя. При подготовке заявки и документов, прилагаемых к заявке, применение факсимильных подписей не допускается.

3.3.7. Документы, состоящие из нескольких страниц, должны быть сшиты. На шпиге должна быть проставлена подпись лица, подающего заявку на участие в аукционе, или его уполномоченного представителя, и оттиск печати. Указанное требование не распространяется на документы, представляемые в виде нотариально заверенных копий.

3.3.8. Все документы, входящие в состав заявки и документы, подтверждающие правосубъектность Заявителя, подающего заявку, должны быть сшиты в единый том в последовательности, указанной в Извещении и предусмотренной описью представляемых документов, на шпиге должна быть проставлена подпись лица, подающего заявку на участие в аукционе, или его уполномоченного представителя, и оттиск его печати.

3.3.9. Том заявки должен включать опись входящих в нее документов по форме, установленной Извещением (приложение 3 к Извещению).

3.3.10. Заполненная форма заявки представляется в двух экземплярах, одна из которых возвращается Заявителю с отметкой Организатора аукциона о принятии заявки.

3.3.11. Все листы тома заявки, включая первый лист, нумеруются по порядку от первого до последнего листа без пропусков, повторений, литерных добавлений арабскими цифрами, проставляемыми в правом нижнем углу листа.

3.3.12. Заявка и том заявки, подготовленные Заявителем, а также вся корреспонденция и документация, связанная с заявкой на участие в аукционе, которыми обмениваются Заявитель и Организатор аукциона, должны быть написаны на русском языке в печатном виде.

3.3.13. Использование других языков для подготовки заявки может быть расценено аукционной комиссией как несоответствие заявки на участие в аукционе требованиям, установленным извещением.

3.3.14. Входящие в заявку документы, оригиналы которых выданы Заявителю третьими лицами на ином языке, могут быть представлены на этом языке при условии, что к ним будет прилагаться надлежащим образом, заверенный перевод на русский язык. В случае противоречия оригинала и перевода преимущество будет иметь перевод.

3.3.15. На входящих в заявку документах, выданных компетентным органом другого государства для использования на территории Российской Федерации, должен быть проставлен апостиль (удостоверительная надпись), который удостоверяет подлинность подписи, качество, в котором выступало лицо, подписавшее документ, и, в надлежащем случае, подлинность печати или штампа, которым скреплен этот документ, либо документ должен быть подвергнут консульской легализации.

3.3.16. Наличие противоречий между оригиналом и переводом, которые изменяют смысл оригинала, может быть расценено аукционной комиссией как несоответствие заявки на участие в аукционе требованиям, установленным извещением.

3.3.17. Подчистки и исправления в документах, входящих в состав заявки, не допускаются, за исключением исправлений, внесенных лицами, подписавшими заявку на участие в аукционе. Все экземпляры документации должны иметь четкую печать текстов. Копии документов должны быть заверены в нотариальном порядке в случае, если указание на это содержится в перечне документов, предоставляемых для участия в аукционе.

3.3.18. Непредоставление документов, указанных в настоящем извещении, или представление их с нарушением установленных документацией требований является основанием для отказа в допуске к участию в аукционе.

Раздел 4

Обеспечение заявок на участие в аукционе

4.1. Обеспечение заявок на участие в аукционе представляется в виде задатка (пункт 5 статьи 448 Гражданского кодекса Российской Федерации).

4.2. Задаток вносится по следующим платежным реквизитам Организатора аукциона:

Управление финансов администрации городского округа (Управление экономического развития и предпринимательства администрации городского округа) **л/с 05383204240**

ИНН 4100039190 КПП 410001001

Банк получателя: ОТДЕЛЕНИЕ ПЕТРОПАВЛОВСК-КАМЧАТСКИЙ БАНКА РОССИИ/УФК по Камчатскому краю, г Петропавловск-Камчатский

Единый казначейский счет 40102810945370000031

Казначейский счет 03232643307010003800

4.3. Внесение задатка подтверждается платежным документом, который прикладывается к заявке на участие в аукционе, при этом основанием к допуску в аукционе будет являться факт поступления денежных средств на счет, указанный в п. 4.2 настоящего извещения.

4.3.1. В случае перечисления денежных средств не заявителем, такие денежные средства задатком не считаются и возвращаются таким лицам, как ошибочно перечисленные.

4.4. Сумма задатка, внесенного заявителем, с которым по результатам аукциона заключается договор, засчитывается в счет платы по указанному договору по письменному обращению победителя о зачислении задатка в счет оплаты по договору.

4.5. Сумма задатка подлежит возврату:

4.5.1. лицам, не допущенным к участию в аукционе, в течение 10 рабочих дней с даты письменного обращения заявителя о возврате задатка;

4.5.2. участникам аукциона, за исключением его победителя, в течение 10 рабочих дней с даты письменного обращения участника о возврате задатка;

4.5.3. в случае отказа организатора аукциона от проведения аукциона или отзыва заявки заявителем (в случае такого отзыва) задаток возвращается в течение 10 рабочих дней с даты письменного обращения заявителя о возврате задатка.

4.6. Возврат задатка перечисляется Организатором аукциона в безналичном порядке на расчетный счет, указанный в письменном обращении заявителя о возврате задатка.

4.7. Победителю аукциона, уклонившемуся от подписания итогового протокола и/или договора по результатам аукциона, задаток не возвращается.

Раздел 5

Порядок организации и проведения аукциона

5.1. Участники аукциона:

5.1.1. Участниками аукциона могут быть юридические лица или индивидуальные предприниматели, которые в соответствии с Решением от 27.12.2013 № 164-нд направили заявки на участие в открытом аукционе.

5.2. Подача, изменение и отзыв заявок на участие в аукционе:

5.2.1. Заявитель вправе подать в отношении одного лота аукциона только одну заявку.

5.2.2. Заявитель вправе подать заявку на участие в аукционе по всем лотам, нескольким выбранным лотам или по одному лоту.

5.2.3. В случае подачи одним Заявителем заявок по нескольким лотам на каждый лот оформляется отдельная заявка.

5.2.4. Каждый лот является отдельной процедурой аукциона.

5.2.5. Заявка на участие в аукционе подается в срок, установленный в Извещении.

5.2.6. Организатор аукциона осуществляет прием заявок на участие в аукционе в сроки, указанные в Извещении.

5.2.7. Организатор аукциона отказывает в приеме заявки в случае, если заявка подана до начала или по истечении срока приема заявок, указанного в Извещении.

5.2.8. Датой начала срока подачи заявок на участие в аукционе является день опубликования в газете «Град Петра и Павла», на официальном сайте Извещения о проведении аукциона.

5.2.9. Заявитель (его уполномоченный представитель), заинтересованный в принятии участия в аукционе имеет право прибыть по адресу, в сроки и во время, указанные в Извещении, для подачи заявки.

5.2.10. Заявитель подает заявку на участие в аукционе в отношении определенного лота.

5.2.11. Заявитель подает заявку и том заявки на участие в аукционе в открытом конверте, на котором должны быть указаны следующие сведения

ЗАЯВКА по лоту № ____

(наименование и ИНН лица, подающего заявку)

на участие в аукционе на право размещения и эксплуатации нестационарного торгового объекта

на территории Петропавловск-Камчатского городского округа, назначенного на « ____ » _____ 20 ____ г.

5.2.12. В случае подачи заявки в запечатанном конверте, конверт вскрывается в момент подачи заявки и её регистрации представителем Организатора аукциона.

5.2.13. Представитель Организатора аукциона обязан, при получении заявки, осуществить следующие действия:

- проверить полномочия лица, подающего документы;

- посчитать отдельно и внести сведения в опись принятых документов о количестве листов представленной заявки и тома заявки;

- отметить в описи принятых документов дату и время получения от Заявителя (или его уполномоченного представителя) документов для участия в аукционе;

- указать в описи принятых документов фамилию, имя, отчество, принимающего от Заявителя или его уполномоченного представителя вышеуказанные документы;

- зарегистрировать поданные документы в журнале регистрации заявок на участие в аукционе (запись регистрации заявки должна включать: регистрационный номер заявки, наименование организации, ИНН организации, № лота, дату и время подачи документов, ФИО лица непосредственно сдающего документы и его подпись).

5.2.14. Заявитель, подавший заявку, вправе изменить ее не позднее даты окончания подачи заявок на участие в аукционе, установленной извещением, путем представления новой заявки или дополнительных документов. При наличии противоречий между ранее представленными в составе заявки сведениями и документами, представленными в составе новой заявки или дополнительно, аукционная комиссия исходит из документов и сведений, представленных позднее.

Изменения к заявке представляются в том же порядке, что и сама заявка, в конверте, на котором должны быть указаны следующие сведения:

ИЗМЕНЕНИЕ (ЗАМЕНА/ДОПОЛНЕНИЕ) (указать нужное) ЗАЯВКИ по лоту № _____

(наименование и ИНН лица, подающего заявку)

на участие в аукционе на право размещения и эксплуатации нестационарного торгового объекта на территории Петропавловск-Камчатского городского округа, назначенного на «_____» _____ 20__ г.

5.2.15. Заявитель, подавший заявку на участие в аукционе, вправе отозвать указанную заявку, представив организатору аукциона письменное уведомление об отзыве заявки не позднее времени окончания подачи заявок.

5.2.16. Отзыв заявки регистрируется в журнале приема заявок.

5.2.17. В случае подачи одним заявителем двух и более заявок на участие в аукционе в отношении одного и того же лота при условии, что поданные ранее заявки таким заявителем не отозваны, все заявки такого заявителя, поданные в отношении данного лота, не рассматриваются и возвращаются заявителю.

5.2.18. В случае если по окончании срока подачи заявок на участие в аукционе подана только одна заявка или не подано ни одной заявки, аукцион признается несостоявшимся. В случае если в Извещении об аукционе предусмотрено два и более лота, аукцион признается несостоявшимся только в отношении тех лотов, в отношении которых подана только одна заявка или не подано ни одной заявки.

5.2.19. Документы, поданные заявителем для участия в аукционе, не возвращаются, за исключением случаев, предусмотренных законодательством Российской Федерации.

5.2.20. Заявитель несет все расходы, связанные с подготовкой и подачей своей заявки, а организатор аукциона не отвечает и не имеет обязательств по этим расходам независимо от результатов аукциона.

5.3. Извещение о проведении аукциона, его изменение и отказ от проведения аукциона

5.3.1. Извещение о проведении аукциона подлежит опубликованию в газете «Град Петра и Павла» и размещению на официальном сайте. Извещение о проведении аукциона должно быть опубликовано в срок не менее 30 дней до даты начала проведения аукциона.

5.3.2. Копия Извещения о проведении аукциона в бумажном виде может быть предоставлена заинтересованному лицу на основании его письменного обращения, поступившего в течение срока подачи заявок на участие в аукционе, в течение 1 рабочего дня.

5.3.3. Организатор аукциона вправе принять решение о внесении изменений в Извещение о проведении аукциона не позднее чем за 3 дня до даты окончания срока подачи заявок на участие в аукционе. В течение 1 дня с даты принятия указанного решения организатор аукциона размещает такие изменения на официальном сайте. При этом срок подачи заявок на участие в аукционе должен быть продлен таким образом, чтобы с даты размещения на официальном сайте внесенных изменений в Извещение об открытом аукционе до даты окончания подачи заявок на участие в аукционе он составлял не менее 15 дней.

Заинтересованные лица, в том числе лица, подавшие заявки на участие в аукционе, обязаны самостоятельно отслеживать информацию об изменении извещения об аукционе.

5.3.4. Организатор аукциона не несет ответственности в случае, если заявитель не ознакомился с изменениями, внесенными в Извещение об открытом аукционе и размещенными надлежащим образом.

5.3.5. Организатор аукциона вправе отказаться от проведения аукциона в любое время, но не позднее чем за 3 дня до наступления даты проведения аукциона, если иное не предусмотрено в Извещении о проведении аукциона.

5.3.6. Организатор аукциона размещает решение об отказе от проведения аукциона на официальном сайте в течение 1 дня с даты принятия решения об отказе от проведения аукциона. В течение 1 дня с даты принятия указанного решения организатор аукциона направляет соответствующие уведомления всем заявителям. Организатор аукциона возвращает заявителю задаток в течение 10 рабочих дней с даты письменного обращения о возврате задатка.

5.4. Разъяснения положений извещения.

5.4.1. Любое заинтересованное лицо вправе направить в письменной форме (в том числе путем направления отсканированного документа по электронной почте) или в форме электронного документа при наличии технической возможности осуществления электронного документооборота Организатору аукциона запрос о разъяснении положений Извещения о проведении аукциона.

Запрос подается через службу «одного окна» общего отдела Управления делами администрации Петропавловск-Камчатского городского округа по адресу: 683003, город Петропавловск-Камчатский, Ленинградская улица, дом № 74/1, режим работы: с понедельника по четверг с 09.00 до 17.00, перерыв на обед с 13.00 до 14.00, пятница с 09.00 до 15.30, перерыв на обед с 13.00 до 14.00.

5.4.2. В течение 5 рабочих дней, следующих за датой поступления указанного запроса, Организатор аукциона обязан направить заинтересованному лицу в письменной форме или в форме электронного документа разъяснения положений Извещения о проведении аукциона, если указанный запрос поступил к Организатору аукциона не позднее чем за пять дней до даты окончания срока подачи заявок на участие в аукционе.

5.4.3. В течение 3 рабочих дней с даты направления заинтересованному лицу разъяснений положений Извещения о проведении аукциона Организатор аукциона должен разместить их на официальном сайте с указанием предмета запроса, но без указания лица, от которого поступил запрос.

5.4.4. Разъяснение положений Извещения о проведении аукциона не должно изменять его суть и не должно иметь двойного толкования.

5.5. Определение состава участников аукциона

5.5.1. В день рассмотрения заявок на участие в аукционе комиссия по проведению аукциона рассматривает заявки на соответствие требованиям, установленным законодательством Российской Федерации, Положения о проведении аукциона и настоящего Извещения. Рассмотрение заявок на участие в аукционе производится комиссией по проведению аукциона самостоятельно в отсутствие лиц, подавших данные заявки.

5.5.2. По результатам рассмотрения заявок на участие в аукционе принимается решение о допуске или об отказе в допуске к участию в аукционе.

5.5.3. Основанием для отказа в допуске к участию в аукционе являются следующие обстоятельства:

5.5.3.1. Не предоставление документов, определенных аукционной документацией, либо наличие в указанных документах недостоверных сведений, под недостоверными сведениями понимается в том числе отсутствие сведений в соответствии с пунктами 3.3.4. и 3.3.5. настоящего Извещения обязательных к указанию участником аукциона в графах анкеты на участие в аукционе, являющейся приложением к извещению о проведении аукциона;

5.5.3.2. Несоответствия заявки на участие в аукционе требованиям аукционной документации.

5.5.3.3. Невнесение задатка в размере, установленном извещением об аукционе.

5.5.3.4. Подача заявки неуполномоченным лицом;

5.5.3.5. В отношении заявителя – юридического лица проводится процедура ликвидации;

5.5.3.6. Деятельность заявителя приостановлена в порядке, предусмотренном законодательством Российской Федерации.

5.5.4. Решение о допуске или об отказе в допуске к участию в аукционе лиц, подавших заявки, оформляется протоколом, подлежащим размещению на официальном сайте не позднее дня, следующего за днем окончания рассмотрения заявок на участие в аукционе.

Лица, подавшие заявки на участие в аукционе, самостоятельно отслеживают информацию об их допуске (отказе в допуске) к участию на официальном сайте.

5.5.5. В случае если в результате рассмотрения заявок на участие в аукционе ни одно лицо не допущено к участию в аукционе либо к участию в аукционе допущено только одно лицо аукцион по соответствующему лоту признается несостоявшимся, что отражается в соответствующем протоколе, который подлежит размещению на официальном сайте.

5.5.6. В случае установления факта недостоверности сведений, содержащихся в документах, представленных заявителем в соответствии с пунктами 3.1. и 3.2. настоящего Извещения, аукционная комиссия отстраняет такого заявителя (участника) от участия в аукционе на любом этапе его проведения, вплоть до заключения Договора.

5.5.7. Об отстранении от участия в аукционе (отказе от заключения договора) составляется протокол комиссии по проведению аукциона, который в течение одного рабочего дня размещается на официальном сайте. В указанном случае для лица, представившего недостоверные сведения, наступают последствия как для лица, не допущенного к участию в аукционе.

5.6. Порядок проведения аукциона (порядок определения победителя аукциона)

5.6.1. Участники аукциона участвуют в его проведении лично или через уполномоченного представителя, который при регистрации участников аукциона должен представить Организатору аукциона на обозрение документы, подтверждающие полномочия, предусмотренные подпунктом 3.2 настоящего Положения. Помимо этого, участник аукциона должен при регистрации представить паспорт или иной документ, удостоверяющий личность. При регистрации участникам аукциона или их представителям выдаются пронумерованные карточки. Регистрация участников аукциона (проверка полномочий явившихся лиц и выдача им карточек) начинается за 30 минут до времени начала проведения аукциона. В случае неявки лица, подавшего заявку на участие в аукционе, или его представителя, для участия в аукционе в определенных Извещением о проведении аукциона времени и месте, заявка рассматривается в его отсутствие.

5.6.2. Аукцион проводится аукционистом, уполномоченным комиссией по проведению аукциона путем открытого голосования большинством голосов от присутствующих членов комиссии.

5.6.3. Аукцион начинается с объявления аукционистом открытия аукциона. Аукцион по каждому лоту начинается с оглашения номера лота, его наименования, краткой характеристики, начальной (минимальной) цены лота, шага аукциона, а также количества участников аукциона по данному лоту.

5.6.4. После оглашения начальной (минимальной) цены лота участникам аукциона предлагается заявить эту цену путем поднятия карточки. Если после трехкратного объявления начальной (минимальной) цены лота ни один из участников аукциона не поднял карточку, аукцион по данному лоту признается несостоявшимся.

5.6.5. После заявления участниками аукциона начальной (минимальной) цены лота аукционист предлагает заявлять свои предложения по цене лота, превышающей начальную цену, путем поднятия карточки. Каждое последующее поднятие карточки участниками означает согласие увеличения размера платы за договор по цене, превышающей последнюю названную цену на «шаг аукциона». Участник аукциона при поднятии карточки также вправе устно озвучить иное, более высокое, предложение по цене лота в размере, кратном к «шагу аукциона». При отсутствии такого устного указания считается, что участник заявляет об увеличении цены лота на один «шаг аукциона».

5.6.6. Аукционист называет номер карточки участника, который первым заявил начальную или последующую цену, указывает на этого участника и объявляет заявленную цену как размер платы за договор. При отсутствии предложений со стороны иных участников аукциона цена повторяется 3 раза. Если до 3-го повторения заявленной цены ни один из участников аукциона не поднял карточку и не заявил последующую цену, аукцион по данному лоту завершается.

5.6.7. По завершении аукциона по лоту объявляется об определении победителя аукциона по лоту, называется определенный в результате аукциона размер платы за договор и аукционный номер участника, выигравшего аукцион по лоту. Лицом, выигравшим аукцион, признается участник, аукционный номер которого и заявленная которым цена были названы последними.

5.6.8. При проведении аукциона аукционист имеет право:

а) призвать к порядку участников аукциона, в случаях, если они своим поведением препятствуют проведению аукциона, нарушают порядок в зале проведения аукциона;

б) делать замечания, предупреждать участников аукциона и их представителей о ненадлежащем поведении;

в) задавать вопросы, конкретизировать, переспрашивать, уточнять у участников аукциона сведения относительно характера производимых ими действий.

5.6.9. В течение 1 дня с даты проведения аукциона оформляется протокол о результатах аукциона, который должен содержать сведения о размере платы за договор по каждому лоту, установленном по результатам аукциона, и наименование победителя аукциона по каждому лоту, а в случае признания аукциона несостоявшимся – также сведения о лотах, по которым аукцион признан несостоявшимся. Протокол подлежит размещению на официальном сайте в течение 1 дня с даты его оформления.

5.6.10. При проведении аукциона Организатор аукциона в обязательном порядке обеспечивает аудио- и/или видеозапись аукциона.

5.7. Порядок заключения договора по результатам аукциона

5.7.1. Сумма задатка, внесенного лицом, выигравшим торги, засчитывается в счет платы по Договору за право размещения и эксплуатации нестационарного объекта по письменному обращению победителя о зачислении задатка в счет оплаты по Договору.

5.7.2. Сумма задатка, внесенного лицами, которые участвовали в торгах, но не выиграли их, подлежит возврату в течении 10 рабочих дней с даты письменного обращения о возврате задатка.

5.7.3. Договор по результатам аукциона заключается после внесения суммы аукционного предложения, которая вносится в бюджет городского округа в течение пяти рабочих дней со дня подведения итогов аукциона.

5.7.4. Организатор аукциона в течение трех рабочих дней со дня внесения победителем аукциона суммы аукционного предложения подготавливает проект Договора по типовой форме согласно приложению 5 к настоящему Извещению и направляет его победителю аукциона для подписания.

5.7.5. Победитель аукциона в течение трех рабочих дней со дня получения проекта договора подписывает Договор и представляет его Организатору аукциона.

5.7.6. При невнесении суммы аукционного предложения в установленный срок, уклонении или отказе победителя аукциона от заключения договора победитель аукциона утрачивает право на заключение указанного Договора.

5.7.7. Предложение о заключении договора на размещение нестационарного торгового объекта направляется Организатором аукциона участнику аукциона, аукционное предложение которого содержит лучшие условия, следующие после условий, предложенных победителем аукциона.

5.7.8. В случае согласия данного участника заключить Договор указанный участник признается победителем аукциона.

5.7.9. Договор на размещение нестационарного объекта заключается на срок 10 лет.

5.7.10. В срок, предусмотренный для заключения Договора, Организатор аукциона обязан отказаться от заключения Договора с победителем аукциона в случае установления факта предоставления таким лицом недостоверных сведений, содержащихся в документах, предусмотренных пунктами 3.1 и 3.2 настоящего Извещения.

5.7.11. В случае отказа от заключения Договора с победителем аукциона организатор аукциона в срок не позднее дня следующего после дня установления факта, предусмотренного п. 5.7.10 настоящего Извещения, и являющегося основанием для отказа от заключения Договора, составляет протокол об отказе заключения Договора и размещает его на официальном сайте не позднее следующего дня после подписания указанного протокола.

5.7.12. Организатор аукциона в течение двух рабочих дней с даты подписания протокола направляет один экземпляр протокола лицу, с которым отказывается заключить Договор.

5.7.13. В случае нарушения победителем аукциона, установленного пунктом 5.7.5 настоящего Извещения срока предоставления подписанного Договора он признается уклонившимся от заключения Договора.

5.7.14. В случае, если победитель признан уклонившимся от подписания протокола о результатах торгов или подписании Договора, организатор вправе заключить Договор с участником аукциона, ценовые предложения которого признаны лучшими после победителя такого аукциона на условиях, предложенных участником аукциона, но не ниже начальной цены предмета аукциона (лота).

5.7.15. Участник аукциона, признанный победителем аукциона в соответствии с п. 5.6.7 настоящего Извещения, вправе подписать Договор и передать его Организатору аукциона в порядке и сроки, предусмотренные подпунктами 5.7.3-5.7.5 настоящего Извещения или отказаться от заключения Договора.

5.7.13. Если этот победитель уклонился от заключения Договора, такой аукцион признается несостоявшимся.

6. Последствия признания аукциона несостоявшимся.

6.1. В случае если аукцион признан несостоявшимся в связи с тем, что в аукционе принял участие (явился) только один участник, либо только один заявитель признан участником аукциона, либо в связи с тем, что по окончании срока подачи заявок на участие в аукционе была подана только одна заявка, которая соответствует требованиям и условиям предусмотренным в Извещении о проведении аукциона, а также с участником, признанным единственным участником аукциона, организатор аукциона заключает Договор по начальной (минимальной) цене Договора (цене лота).

6.2. Участник аукциона, признанный единственным, в связи с тем, что в аукционе принял участие (явился) только один участник подписывает Договор в порядке и сроки, предусмотренные подпунктами 5.7.3-5.7.5 настоящего Извещения.

6.3. Организатор аукциона вправе провести повторные торги, в случае, если:

6.3.1. По окончании срока подачи заявок на участие в аукционе не подано ни одной заявки;

6.3.2. По результатам рассмотрения заявок на участие в аукционе аукционная комиссия отказала в допуске к участию в аукционе всем заявителям;

6.3.3. На аукцион не явились все допущенные к участию в аукционе участники аукциона;

6.3.4. Участник(и) аукциона, признанный(ые) победителем(ями), отказался(ись) от подписания протокола и/или Договора.

**Приложение 1
к Извещению о проведении открытого
аукциона на право заключения договора
на размещение нестационарного торгового
объекта общественного питания, торговли и
бытового обслуживания на территории
Петропавловск-Камчатского городского округа**

Форма

В Управление экономического развития и предпринимательства администрации

Петропавловск-Камчатского городского округа

ЗАЯВКА

на участие в открытом аукционе на право заключения договора на размещение

нестационарного торгового объекта общественного питания, торговли и бытового обслуживания на территории Петропавловск-Камчатского городского округа

1. Ознакомившись с опубликованным в средствах массовой информации извещением о проведении открытого аукциона на право заключения договора на размещение нестационарного торгового объекта общественного питания, торговли и бытового обслуживания на территории Петропавловск-Камчатского городского округа (далее – Извещение), изучив территорию на которой предоставляется право установки и эксплуатации нестационарного торгового объекта и условия проекта договора на право размещения нестационарного торгового объекта на территории Петропавловск-Камчатского городского округа (далее – Договор), _____

(- для юридического лица – наименование, сведения об организационно-правовой форме, о местонахождении, основной государственный регистрационный номер юридического лица, индивидуальный номер налогоплательщика (далее – ИНН);

- для индивидуального предпринимателя – фамилия, имя, отчество, паспортные данные, основной государственный регистрационный номер индивидуального предпринимателя, ИНН)

(далее – Заявитель), в лице _____, действующего на основании _____, сообщает о согласии (намерении) участвовать в аукционе на условиях и в соответствии с требованиями, установленными в Извещении, и просит принять настоящую заявку на участие в аукционе на право заключения договора на размещение нестационарного торгового объекта общественного питания, торговли и бытового обслуживания (далее – нестационарный торговый объект) на территории Петропавловск-Камчатского городского округа, который состоится «_____» _____ 20____ г. в _____ часов _____ минут по Лоту № _____

Адресные ориентиры нестационарного торгового объекта	Номер нестационарного торгового объекта в соответствии со Схемой размещения нестационарных торговых объектов	Тип нестационарного торгового объекта	Специализация нестационарного торгового объекта	Размер нестационарного торгового объекта и прилегающей территории, кв. м/ м	Срок действия договора	Размер обеспечения заявки на участие в аукционе (заток), руб.	Начальная (минимальная) цена договора в год (цена лота), руб. (НДС не облагается)

2. Подавая настоящую заявку на участие в аукционе на право размещения нестационарного торгового объекта на территории Петропавловск-Камчатского городского округа, Заявитель обязуется безусловно соблюдать условия проведения аукциона, содержащиеся в Извещении.

3. Настоящим подтверждаем, что Заявитель не находится в состоянии реорганизации, ликвидации, банкротства и его деятельность не приостановлена.

4. Заявитель гарантирует достоверность сведений, представленных в заявке, и подтверждает право организатора аукциона запрашивать в уполномоченных органах и организациях информацию, подтверждающую представленные сведения.

5. В случае признания победителем аукциона Заявитель обязуется:

- подписать в день проведения аукциона итоговый протокол аукциона, а также подписать и передать организатору аукциона в установленные Извещением сроки Договор;

- в случае признания единственным участником аукциона заключить Договор по начальной цене договора (цене лота);

- размещать и эксплуатировать нестационарный торговый объект в срок, установленный Договором.

6. В случае, если Заявитель сделает предпоследнее предложение по цене лота, т.е. предшествующее предложению победителя аукциона, а победитель аукциона будет признан уклонившимся от заключения Договора, Заявитель обязуется подписать Договор в соответствии с требованиями, установленными Извещением и по цене, предложенной Заявителем.

7. Заявитель согласен с тем, что в случае признания Заявителя победителем аукциона и в случае отказа от подписания итогового протокола и/или Договора Заявитель лишается своего обеспечения заявки (заток) на участие в аукционе.

8. Заявитель осведомлен о состоянии предмета аукциона по подаваемому лоту и согласен с тем, что организатор аукциона не несет ответственности за ущерб, который может быть причинен Заявителю отменой аукциона или снятием с аукциона части объектов, выставляемых на торги (независимо от времени до начала проведения аукциона), а также приостановлением организации и проведения аукциона в случае, если данные действия предусмотрены федеральным законодательством и иными нормативными правовыми актами.

9. Заявитель осведомлен о порядке и сроках отзыва настоящей заявки, а также о праве организатора аукциона отказаться от проведения аукциона не позднее чем за три дня до наступления даты его проведения.

10. Заявитель подтверждает отсутствие какой-либо аффилированности с Организатором аукциона, а также с его сотрудниками и членами аукционной комиссии.

11. Корреспонденцию в адрес Заявителя просим направлять по адресу:

12. Заявитель сообщает, что для оперативного уведомления по вопросам организационного характера и взаимодействия с Организатором конкурса, Заявителем уполномочен _____

_____ (ФИО, должность, адрес электронной почты, номер контактного телефона уполномоченного представителя Заявителя)

Заявитель (уполномоченный представитель): _____

(Наименование должности) (Подпись) (Расшифровка подписи) _____

« _____ » _____ 20____ г.

**Приложение 2
к Извещению о проведении открытого
аукциона на право заключения договора
на размещение нестационарного торгового
объекта общественного питания, торговли и
бытового обслуживания на территории
Петропавловск-Камчатского городского округа**

Форма

Согласие на обработку персональных данных

Я, _____ (Ф.И.О.), подписавший заявку на участие в открытом аукционе на право заключения договора на размещение нестационарных торговых объектов общественного питания, торговли и бытового обслуживания на территории Петропавловск-Камчатского городского округа, проживающий(ая) по адресу:

_____ (наименование удостоверяющего личность документа)
серия _____ № _____, выдан « _____ » _____ 20____ г. _____

в соответствии со статьей 9 Федерального закона от 27.07.2006 № 152-ФЗ «О персональных данных» даю свое согласие Управлению экономического развития и предпринимательства администрации Петропавловск-Камчатского городского округа на обработку моих персональных данных, а именно:

1. Фамилия, имя, отчество.
2. Данные документа, удостоверяющего личность.
3. Адрес места жительства и адрес фактического проживания.
4. Контактный телефон, факс и адрес электронной почты.

Целью предоставления и обработки персональных данных является: участие в открытом аукционе на право заключения договора на размещение нестационарных торговых объектов общественного питания, торговли и бытового обслуживания на территории Петропавловск-Камчатского городского округа.

С вышеуказанными персональными данными могут быть совершены следующие действия (операции) или совокупность действий (операций), совершаемых с использованием средств автоматизации или без использования таких средств: сбор, запись, систематизация, накопление, хранение, уточнение (обновление, изменение), извлечение, использование, передача (распространение, предоставление, доступ), обезличивание, блокирование, удаление, уничтожение.

Настоящее согласие вступает в силу с момента его подписания и действует в течение пяти лет.

Я уведомлен(а) о своем праве отозвать согласие путем подачи в администрацию Петропавловск-Камчатского городского округа письменного заявления.

Подтверждаю, что ознакомлен(а) с положениями Федерального закона от 27.07.2006 № 152-ФЗ «О персональных данных», права и обязанности в области защиты персональных данных мне разъяснены.

Подпись субъекта персональных данных _____

Приложение 3
к Извещению о проведении открытого аукциона на право заключения договора на размещение нестационарного торгового объекта общественного питания, торговли и бытового обслуживания на территории Петропавловск-Камчатского городского округа

Форма

ОПИСЬ ДОКУМЕНТОВ

приложенных к заявке на участие в открытом аукционе на право заключения договора на размещение нестационарных торговых объектов общественного питания, торговли и бытового обслуживания на территории Петропавловск-Камчатского городского округа

объявленного на «___» _____ 20___ г. по лоту № _____

Заявитель _____

(- для юридического лица – наименование, сведения об организационно-правовой форме, о местонахождении, основной государственный регистрационный номер юридического лица, индивидуальный номер налогоплательщика (далее – ИНН);

- для индивидуального предпринимателя – фамилия, имя, отчество, паспортные данные, основной государственный регистрационный номер индивидуального предпринимателя, ИНН)

№ п/п	Наименование документа	Количество листов	Порядковые номера листов

Заявитель (уполномоченный представитель): _____

(Наименование должности)

(Подпись) (Расшифровка подписи)

«___» _____ 20___ г.

Приложение 4
к Извещению о проведении открытого аукциона на право заключения договора на размещение нестационарного торгового объекта общественного питания, торговли и бытового обслуживания на территории Петропавловск-Камчатского городского округа

Форма

ЗАПРОС О РАЗЪЯСНЕНИИ ПОЛОЖЕНИЙ ИЗВЕЩЕНИЯ

о проведении открытого аукциона на право заключения договора на размещение нестационарного торгового объекта общественного питания, торговли и бытового обслуживания на территории Петропавловск-Камчатского городского округа

Прошу дать разъяснение следующих положений Извещения о проведении открытого аукциона на право заключения договора на размещение нестационарного торгового объекта общественного питания, торговли и бытового обслуживания на территории Петропавловск-Камчатского городского округа, объявленного на «___» _____ 20___ г.

№ п/п	Положение извещения, вызвавшее неоднозначное понимание (пункт, страница)	Содержание запроса

Заявитель _____

(- для юридического лица – наименование, сведения об организационно-правовой форме, о местонахождении, основной государственный регистрационный номер юридического лица, индивидуальный номер налогоплательщика (далее – ИНН);

- для индивидуального предпринимателя – фамилия, имя, отчество, паспортные данные, основной государственный регистрационный номер индивидуального предпринимателя, ИНН)

Наш телефон: _____ Наш факс: _____ Наш e-mail: _____

Почтовый адрес: _____

Заявитель (уполномоченный представитель): _____

(Наименование должности)

(Подпись) (Расшифровка подписи)

«___» _____ 20___ г.».

Приложение 5
к Извещению о проведении открытого аукциона на право заключения договора на размещение нестационарного торгового объекта общественного питания, торговли и бытового обслуживания на территории Петропавловск-Камчатского городского округа

Проект договора № _____ на размещение нестационарного объекта общественного питания, торговли и бытового обслуживания на территории

Петропавловск-Камчатского городского округа

г. Петропавловск-Камчатский _____ 2023

Управление экономического развития и предпринимательства администрации Петропавловск-Камчатского городского округа, в лице _____

_____, действующего на основании Устава, распоряжения администрации Петропавловск-Камчатского городского округа от _____ № _____, именуемое в дальнейшем **Управление**, с одной стороны, и _____

_____, действующий (ая) на основании свидетельства о государственной регистрации физического лица в качестве индивидуального предпринимателя (ОГРН, ОГРНИП – _____), именуемый в дальнейшем **Субъект предпринимательской деятельности**, с другой стороны, при совместном упоминании далее именуемые **Стороны**, в соответствии с Решением Городской Думы Петропавловск-Камчатского городского округа от 27.12.2013 № 164-нд «О порядке создания условий обеспечения жителей Петропавловск-Камчатского городского округа

услугами связи, общественного питания, бытового обслуживания», постановлением администрации Петропавловск-Камчатского городского округа от 27.08.2021 № 1881 «О функциях и полномочиях Управления экономического развития и предпринимательства администрации Петропавловск-Камчатского городского округа – муниципального учреждения», на основании протокола № _____ от _____ о результатах аукциона на право заключения договора на размещение нестационарного объекта общественного питания, торговли и бытового обслуживания, заключили настоящий договор о нижеследующем:

1. Предмет договора

1.1. **Управление** предоставляет **Субъекту предпринимательской деятельности** право на размещение нестационарного объекта общественного питания, торговли и бытового обслуживания (далее – нестационарный объект) _____ общей площадью _____ квадратных метров.

(тип объекта, специализация)

Место размещения нестационарного объекта, согласно приложению 1 к договору, в соответствии со строкой номер _____ схемы размещения нестационарных торговых объектов на территории Петропавловск-Камчатского городского округа, утвержденной постановлением администрации Петропавловск-Камчатского городского округа от 19.05.2014 № 1136 (далее – Схема), в районе _____, кадастровый номер _____.

Субъект предпринимательской деятельности обязуется разместить на указанном месте обозначенный в данном пункте нестационарный объект и вносить в обусловленных пунктом 3.1 договора размере, сроках и порядке плату.

2. Срок действия договора

2.1. Договор вступает в силу со дня подписания его **Сторонами**.

2.2. Настоящий договор действует до _____ включительно, а в части исполнения обязательств, предусмотренных пунктами 3.3, 3.8, подпунктами 4.2.7.1, 4.2.7.2, 4.2.8 договора, – до их полного исполнения.

3. Плата по договору на размещение нестационарного объекта и порядок расчетов

3.1. Основания расчета платы по договору – Решение Городской Думы Петропавловск-Камчатского городского округа от 27.12.2013 № 164-нд «О порядке создания условий для обеспечения жителей Петропавловск-Камчатского городского округа услугами связи, общественного питания, торговли и бытового обслуживания».

3.2. Начальная цена права на заключение договора засчитывается в счет платы по договору, равна размеру годовой платы по договору, и составляет _____ рублей (_____).

3.3. Плата по настоящему договору начисляется со дня начала эксплуатации нестационарного объекта, но не позднее 6 месяцев со дня заключения договора и вносится **Субъектом предпринимательской деятельности** ежемесячно, не позднее 15 числа текущего месяца, в сумме согласно протоколу расчета платежей, являющемуся приложением 2 к настоящему договору. При этом начальная цена права на заключение договора, равная размеру годовой платы по договору, засчитывается в счет платы по договору.

Днем начала эксплуатации нестационарного объекта является дата, указанная в решении о приемке готовности к эксплуатации нестационарного объекта, принятом Комиссией по приемке готовности к эксплуатации нестационарных объектов общественного питания, торговли и бытового обслуживания на территории Петропавловск-Камчатского городского округа (далее – Решение).

3.4. **Управление** ежегодно, не позднее 31 декабря каждого года, направляет **Субъекту предпринимательской деятельности** протокол расчета платы по договору на размещение нестационарного объекта на следующий календарный год, в котором устанавливается размер платы по договору на период с 01 января по 31 декабря следующего года

Протокол на первый календарный год эксплуатации с учетом срока, указанного в п. 3.3, выдается вместе с Решением.

3.5. Размер годовой платы по договору на размещение нестационарного объекта рассчитывается по формуле:

$$\tilde{N} = \frac{(\tilde{N}_0 \times \tilde{E}_0 \times S \times K_{\text{дери}})}{365} \times T$$

, где:

S – размер платы по договору на размещение нестационарного объекта – _____ рублей;

Сср – среднее значение удельного показателя кадастровой стоимости земель кадастровых кварталов Петропавловск-Камчатского городского округа 5-го вида разрешенного использования – _____ рублей;

Кср – ставка от среднего значения удельного показателя кадастровой стоимости земель кадастровых кварталов Петропавловск-Камчатского городского округа 5-го вида разрешенного использования (в процентах), устанавливаемая равной 4,5 процентов;

S – площадь нестационарного объекта – _____ квадратных метра;

Ктип – поправочный коэффициент по типу нестационарного объекта, устанавливаемый равным _____;

T – период размещения нестационарного объекта (в днях), устанавливаемый равным 365 дням.

3.6. Порядок определения размера платы по договору устанавливается муниципальными правовыми актами Петропавловск-Камчатского городского округа.

3.7. Размер платы по договору ежегодно индексируется **Управлением в одностороннем порядке**, без дополнительного согласования с **Субъектом предпринимательской деятельности**, с учетом уровня инфляции, утверждаемого федеральным законом о федеральном бюджете на очередной финансовый год и плановый период.

3.8. За несвоевременное внесение платы по настоящему договору **Субъект предпринимательской деятельности** уплачивает пени за каждый день просрочки исполнения обязанности, предусмотренной пунктом 3.3. настоящего договора, в размере 1/300 действующей на день уплаты пени ставки рефинансирования Центрального банка Российской Федерации с даты, следующей за датой наступления платежа, установленной протоколом по дате погашения просроченной задолженности (включительно).

3.9. Платежи осуществляются путем перечисления денежных средств в доход бюджета Петропавловск-Камчатского городского округа по следующим реквизитам:

Наименование получателя – Управление Федерального казначейства по Камчатскому краю (Управление экономического развития и имущественных отношений администрации Петропавловск-Камчатского городского округа -муниципальное учреждение) БИК 043002001; Банк получатель – Отделение Петропавловск-Камчатский, доходный

л/с 04383204240

Банк получатель – ОТДЕЛКНИЕ ПЕТРОПАВЛОВСК_КАМЧАТСКОГО БАНКА РОССИИ/УФК по камчатскому краю, г. Петропавловск-Камчатский.

Номер казначейского счета: 0310064300000013800

Номер единого казначейского счета: 40102810945370000031

БИК 013002402

ИНН 4100039190

КПП 410001001

ОКТМО 30701000

Код дохода 909 111 09044 04 9050 120

Назначение платежа – плата по договору на размещение нестационарного объекта.

3.10. Датой оплаты считается дата поступления денежных средств на расчетный счет, указанный в п.3.9 договора.

3.11. Переплата, возникшая по настоящему договору, может быть возвращена **Субъекту предпринимательской деятельности** по его письменному заявлению, при отсутствии задолженности по платежам за прошедшие периоды по настоящему договору, а также по иным договорам на размещение нестационарных объектов. Подписывая настоящий договор, **Субъект предпринимательской деятельности** соглашается с тем, что в случае возникновения задолженности по платежам за прошедшие периоды по договору, а также по иным договорам на размещение нестационарных объектов и наличия переплаты по договору **Управление** самостоятельно вправе зачесть денежные средства в счет погашения возникшей задолженности в первую очередь за прошедшие периоды по настоящему договору, во вторую очередь в счет погашения задолженности по иным договорам на размещение нестационарных объектов.

При отсутствии заявления о возврате сумм переплаты и задолженности по договору и иным договорам, суммы переплаты засчитываются в счет будущих платежей по настоящему договору.

3.12. **Субъект предпринимательской деятельности** обязуется явиться в **Управление** не позднее 15 февраля каждого календарного года для составления и подписания акта сверки взаимных расчетов по договору.

4. Права и обязанности Сторон

4.1. Субъект предпринимательской деятельности имеет следующие права:

4.1.1 имеет право использовать нестационарный объект для осуществления предпринимательской деятельности в сфере общественного питания, торговли и бытового обслуживания в соответствии с требованиями законодательства Российской Федерации, нормативных правовых актов Камчатского края, муниципальных правовых актов Петропавловск-Камчатского городского округа;

4.1.2 в случае досрочного прекращения действия договора по основанию, предусмотренному подпунктом 6.3.6 настоящего договора, Субъект предпринимательской деятельности имеет преимущественное право на размещение нестационарного объекта на свободном месте, предусмотренном Схемой, без проведения аукциона на право заключения договора;

4.1.3 имеет право обратиться в **Управление** с заявлением о продлении договора на новый срок не ранее чем за 90 календарных дней, но не позднее чем за 30 календарных дней до дня истечения срока действия настоящего договора;

4.1.4 имеет право на продление договора на новый срок при соблюдении установленных Решением требований и условий договора, о чем между сторонами заключается дополнительное соглашение;

4.2. Субъект предпринимательской деятельности обязан:

4.2.1 Оформить колерный паспорт на нестационарный объект, установить нестационарный объект в соответствии с архитектурным решением и колерным паспортом не позднее 6 месяцев со дня заключения договора и направить в **Управление** обращение о готовности нестационарного объекта к осмотру Комиссией по приемке готовности к эксплуатации нестационарных объектов общественного питания, торговли и бытового обслуживания на территории Петропавловск-Камчатского городского округа (далее – приемочная комиссия);

4.2.2 предъявить объект для осмотра приемочной комиссией;

4.2.3 своевременно вносить плату по настоящему договору;

4.2.4 соблюдать законодательство Российской Федерации в сфере защиты потребителей, организации торговли и оказания услуг, санитарные нормы и правила, Правила благоустройства территории Петропавловск-Камчатского городского округа и порядка участия собственников зданий (помещений в них) и сооружений в благоустройстве прилегающей территории, утвержденные Городской Думой Петропавловск-Камчатского городского округа;

4.2.5 обеспечить постоянный уход за внешним видом и содержанием нестационарного объекта, по мере необходимости производить текущий ремонт нестационарного объекта, включающий в себя устранение деформаций, поврежденных конструктивных элементов, отмосков, смену поврежденных участков стен (крыши), ремонт и окраску фасадов;

4.2.6 производить окраску, отделку, ремонт фасада нестационарного объекта в соответствии с колерным паспортом;

4.2.7 не производить подключение к сетям инженерно-технического обеспечения при отсутствии надлежащим образом оформленных документов в ресурсоснабжающих организациях;

4.2.8 демонтировать (вывезти) нестационарный объект и привести место размещения нестационарного объекта в соответствие с санитарными нормами и правилами с восстановлением благоустройства соответствующей территории;

4.2.8.1 в течение 15 рабочих дней со дня получения уведомления о расторжении договора в случае досрочного прекращения действия настоящего договора;

4.2.8.2 в течение 10 рабочих дней со дня окончания срока действия договора, за исключением случая, если Субъект предпринимательской деятельности в установленном подпунктом 4.1.4 срок подал заявление на продление договора на новый срок;

4.2.8.3 в течение 4 часов с момента информирования о возникновении аварии и необходимости устранения препятствия в работе аварийных либо иных служб (организаций), вызванного нахождением нестационарного объекта на месте аварии. В случае отсутствия Субъекта предпринимательской деятельности (выезд и т.п.) **Управление** для устранения причин аварий вправе организовать работы по демонтажу (вывозу) нестационарного объекта с привлечением третьих лиц, с последующей установкой нестационарного объекта на прежнее место и в прежнем состоянии, с возмещением затрат на проведенные **Управлением** работы Субъектом предпринимательской деятельности в течение 30 календарных дней с момента направления уведомления о проведенных работах и затратах на их проведение, с приложением подтверждающих затраты документов;

4.2.8.4 в течение 7 календарных дней после получения извещения о необходимости проведения планового ремонта инженерных сетей, объектов благоустройства на период ремонта;

4.2.9 в случае неисполнения в добровольном порядке владельцем нестационарного объекта сроков демонтажа (вывоза) нестационарного объекта по истечении срока действия договора на его размещение или досрочном прекращении договора, освобождение места размещения нестационарного объекта осуществляется в порядке, установленном постановлением администрации городского округа, с последующим взысканием понесенных затрат с владельца нестационарного объекта;

4.2.10 соблюдать требования, установленные пунктом 7 статьи 448 Гражданского Кодекса Российской Федерации.

4.2.11 в течение 6 месяцев со дня заключения договора заключить и предоставить в **Управление** договор на оказание услуг по обращению с твердыми коммунальными отходами. Договор на оказание услуг по обращению с твердыми коммунальными отходами заключается между потребителем и региональным оператором, в зоне деятельности которого образуются твердые коммунальные отходы и находятся места (площадки) их накопления по форме, утвержденной постановлением Правительства Российской Федерации от 12.11.2016 № 1156 «Об обращении с твердыми коммунальными отходами и внесении изменения в постановление Правительства Российской Федерации от 25.08.2008 № 641».

4.3. **Управление** обязано:

4.3.1 предоставить Субъекту предпринимательской деятельности право на размещение нестационарного объекта в соответствии с пунктом 1.1. настоящего договора;

4.3.2 ежегодно не позднее 31 декабря каждого года направлять Субъекту предпринимательской деятельности протокол на следующий календарный год, в котором устанавливается размер платы по договору;

4.4. **Управление** вправе:

4.4.1 осуществлять проверку исполнения Субъектом предпринимательской деятельности условий настоящего договора и требований нормативных правовых актов, регулирующих размещение нестационарных объектов на территории Петропавловск-Камчатского городского округа, по результатам которой составляет акт и направляет его Субъекту предпринимательской деятельности в течение пяти рабочих дней. Одновременно с актом Субъекту предпринимательской деятельности направляется (вручается) уведомление о необходимости устранения выявленных нарушений.

4.4.2 в случае внесения изменений в Схему, исключая из нее занимаемое нестационарным объектом место размещения, принять решение о заключении договора на размещение нестационарного объекта на свободном месте, предусмотренном Схемой без проведения аукциона на право заключения договора, в порядке, предусмотренном Решением.

5. Ответственность Сторон

5.1. Сторона, не исполнившая или ненадлежащим образом исполнившая обязательства по настоящему договору, несет ответственность в соответствии с законодательством Российской Федерации.

5.2. **Управление** не отвечает перед третьими лицами за действия (бездействие) Субъекта предпринимательской деятельности по оказанию услуг общественного питания, торговли и бытового обслуживания.

6. Порядок прекращения и расторжения договора

6.1. Настоящий договор прекращается по истечении срока его действия, установленного пунктом 2.2 настоящего договора.

6.2. Настоящий договор может быть расторгнут по основаниям, предусмотренным настоящим договором и действующими нормативными правовыми актами.

6.3. Действие настоящего договора прекращается досрочно в одностороннем порядке в следующих случаях:

6.3.1 подача Субъектом предпринимательской деятельности в **Управление** уведомления о досрочном расторжении договора;

6.3.2 передача прав на нестационарный объект его владельцем иному лицу;

6.3.3 эксплуатация нестационарного объекта без утвержденного акта приемки готовности к эксплуатации нестационарного объекта;

6.3.4 несоответствие нестационарного объекта колерному паспорту (самовольное изменение внешнего вида, размеров, а также возведение пристроек, надстройка дополнительных антресолей и этажей), в том числе невыполнение в установленный срок условия по приведению внешнего вида, размера нестационарного объекта в соответствие колерному паспорту;

6.3.5 невнесение платы по договору в течение 2 установленных договором периодов оплаты подряд;

6.3.6 исключение места размещения нестационарного объекта из Схемы;

6.3.7 представления органов, уполномоченных на осуществление муниципального контроля, в случае повторного нарушения лицом в течение срока действия договора на размещение нестационарного объекта правил благоустройства территории городского округа;

6.3.8 несоответствие нестационарного объекта схеме размещения нестационарных торговых объектов;

6.3.9 исключение субъекта предпринимательской деятельности из Единого государственного реестра юридических лиц или Единого государственного реестра индивидуальных предпринимателей;

6.3.10 использование нестационарного объекта для осуществления деятельности, не связанной с общественным питанием, торговлей, бытовым обслуживанием;

6.3.11 выявление факта нарушения действующего законодательства по реализации алкогольной и спиртосодержащей продукции, табачных изделий, что подтверждено вступившим в законную силу постановлением судьи, органа, должностного лица, рассмотревшего дело;

6.3.12 наличие документов, подтверждающих, что объект не является нестационарным объектом (документов, подтверждающих право собственности, заключения независимой экспертизы, вступившего в законную силу решения суда).

6.4. В случае досрочного прекращения действия настоящего договора в одностороннем порядке уведомление о расторжении договора направляется в течение 10 рабочих дней со дня возникновения, установленных пунктом 6.3 оснований для досрочного расторжения договора в одностороннем порядке.

6.5. По окончании срока действия договора на размещение нестационарного объекта нестационарный объект подлежит демонтажу (вывозу) Субъектом предпринимательской деятельности в течение 10 рабочих дней со дня окончания срока действия договора, за исключением случая, если Субъект предпринимательской деятельности в установленном договором срок подал заявление на продление договора на новый срок.

6.6. В случае досрочного прекращения действия договора нестационарный объект подлежит демонтажу (вывозу) Субъектом предпринимательской деятельности в течение 15 рабочих дней со дня получения им уведомления о расторжении договора на размещение нестационарного объекта.

7. Заключительные положения

7.1. Споры и разногласия, возникающие при исполнении договора, разрешаются Сторонами в претензионном порядке. Претензия должна быть рассмотрена и по ней должен быть дан письменный ответ в течение 10 календарных дней со дня её получения. В случае недостижения Сторонами согласия спор разрешается в Арбитражном суде Камчатского края.

7.2. Все изменения и дополнения к договору совершаются в письменной форме путем заключения дополнительного соглашения к договору, являющегося его неотъемлемой частью.

7.3. Об изменениях наименования, адреса или реорганизации Стороны письменно информируют друг друга в течение 10 рабочих дней со дня наступления указанных обстоятельств.

7.4. Все приложения к договору являются его неотъемлемой частью.

7.5. Договор составлен и подписан в двух экземплярах, имеющих равную юридическую силу, по одному экземпляру для каждой из Сторон.

8. Реквизиты и подписи сторон

**Управление экономического развития
и предпринимательства администрации
Петропавловск-Камчатского**

городского округа

Ленинская ул., д. 12,

г. Петропавловск-Камчатский, 683000,

Тел. (4152) 30-31-00 доб. 2050, факс

(4152) 30-25-71

e-mail: econpr@pkgo.ru

ОКПО 26179752 ОГРН 1214100002786

ИНН 4100039190 КПП 4100001001

_____ /

(подпись)

« _____ » _____ года

**Субъект предпринимательской
деятельности**

_____ / _____

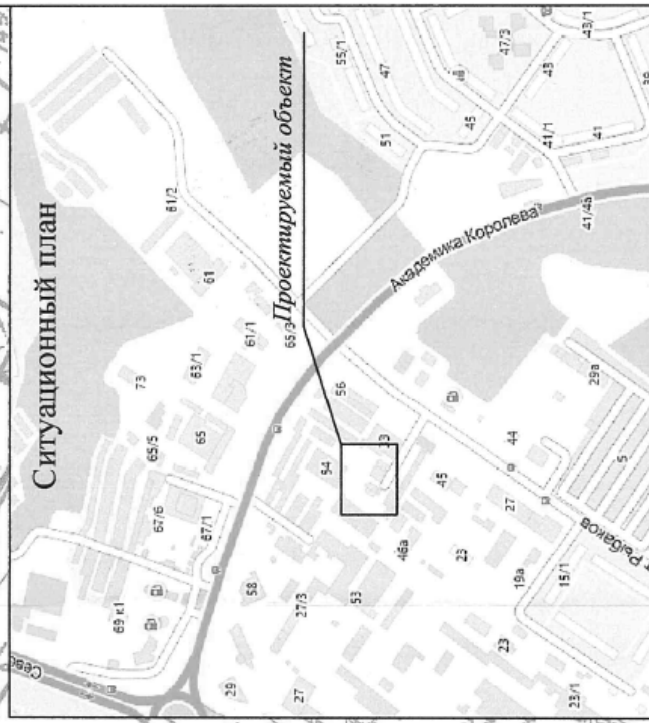
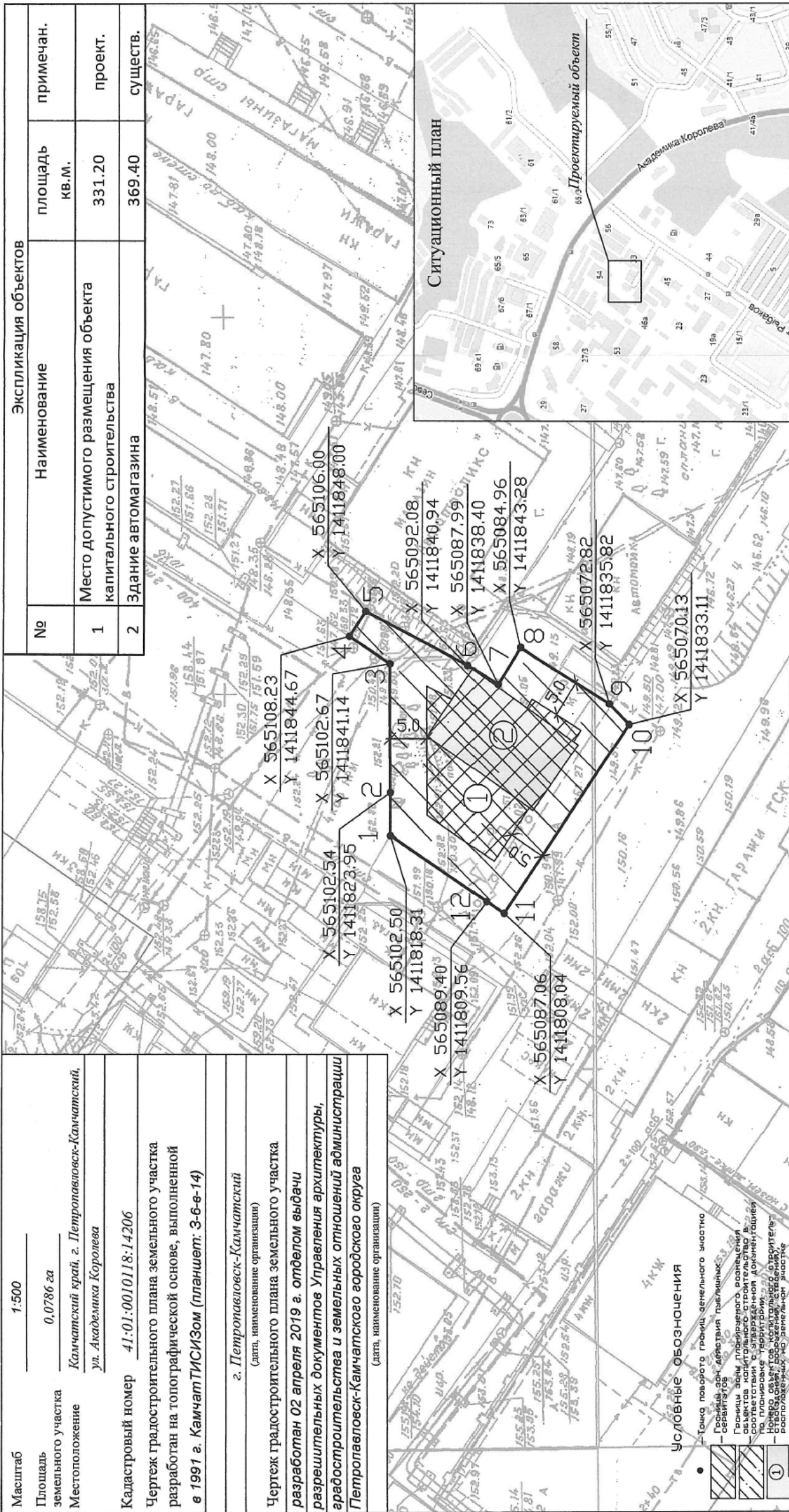
(подпись)

« _____ » _____ года

1. Чертеж градостроительного плана земельного участка и линий градостроительного регулирования

Масштаб	1:500
Площадь земельного участка	0,0786 га
Местоположение	Камчатский край, г. Петропавловск-Камчатский, ул. Академика Королева
Кадастровый номер	41:01:0010118:14206
Чертеж градостроительного плана земельного участка разработан на топографической основе, выполненной в 1991 г. Камчат ТИСИЗом (планшет: 3-6-в-14)	
г. Петропавловск-Камчатский (дата, наименование организации)	
Чертеж градостроительного плана земельного участка разработан 02 апреля 2019 г. отделом выдачи разрешительных документов Управления архитектуры, градостроительства и земельных отношений администрации Петропавловск-Камчатского городского округа (дата, наименование организации)	

№	Наименование	площадь кв.м.	примечан.
1	Место допустимого размещения объекта капитального строительства	331.20	проект.
2	Здание автомагазина	369.40	существ.

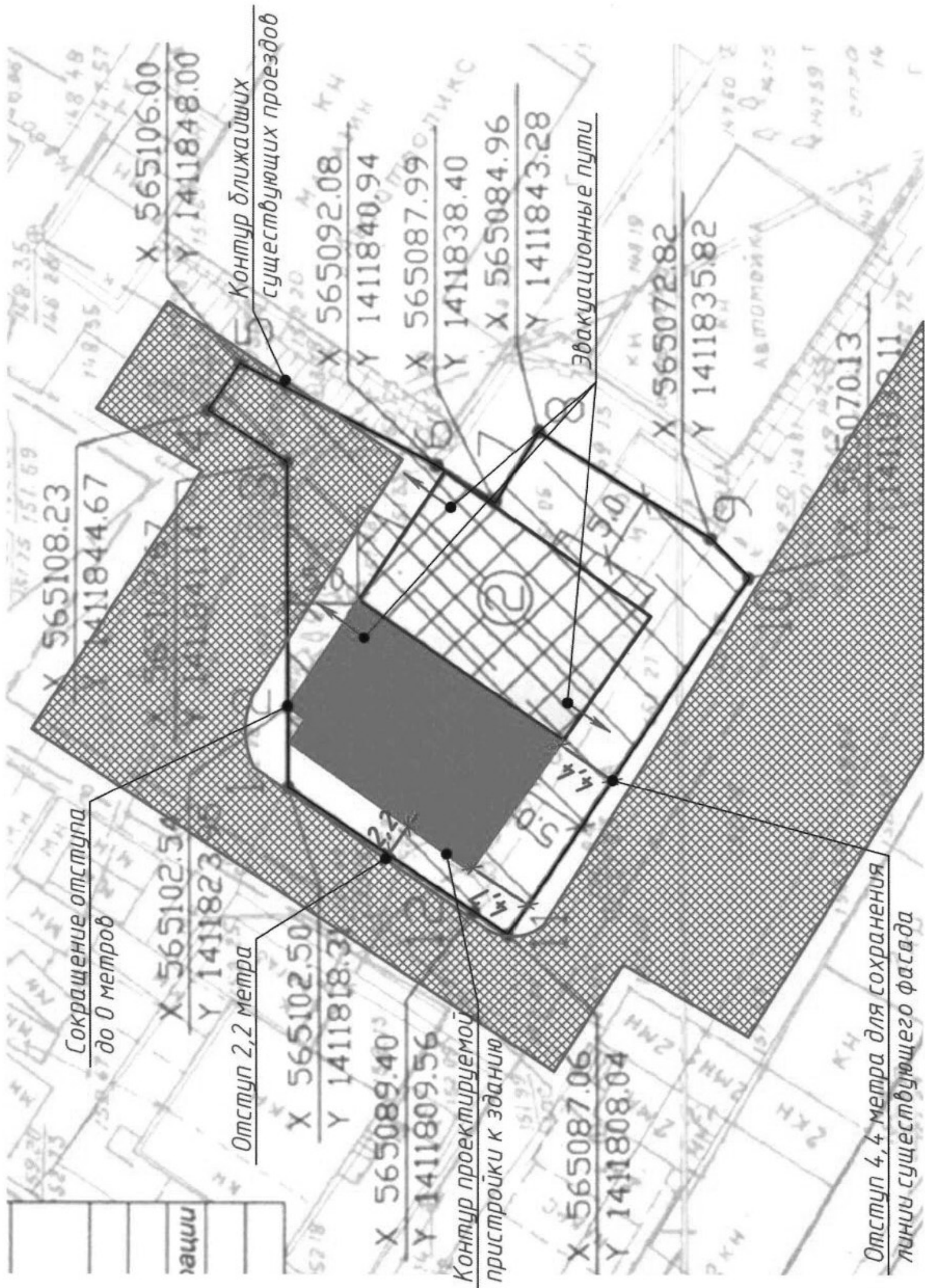


Условные обозначения

- Точка поворота границы земельного участка
- ▨ Границы зон действия публичных сервитютов
- ▨ Границы зоны планируемого размещения объектов капитального строительства в соответствии с утвержденной документацией по планировке территории
- ▨ Стрелка, указывающая направление расположения объектов капитального строительства
- ① Место административного разграничения зонной территории, обозначения
- ② Минимальное отступ от границ земельного участка
- ③ Место размещения объектов капитального строительства, обозначения
- ④ Границы зон действия публичных сервитютов
- ⑤ Границы охранных зон линейных инженерно-технических объектов
- ⑥ Инженерные сети - водопровод
- ⑦ Инженерные сети - канализация
- ⑧ Инженерные сети - тепловые сети

Примечания: Проектирование вест с учетом технического регламента о требованиях пожарной безопасности, санитарных норм, охранных зон инженерных сетей.
Для объекта торгового назначения предусмотреть открытую площадку для временного хранения транспортных средств с нормативным количеством парковочных мест.

RU 41-301-000-57			
Изм.	№ уч.	Лист	№ док.
		Подпись	Дата
Червова В.А., Червов Ю.В.		Лист	Листов
Градостроительный план земельного участка Масштаб 1:500		1	1
Нач. отдела Гл.к. специалист эксперт	О.И. Радина К.В. Сагаева	02.04.19 02.04.19	Отдел выдачи разрешительных документов Управления архитектуры, градостроительства и земельных отношений администрации Петропавловск-Камчатского городского округа



Схема, отражающая проектное размещение пристройки, отступы от границы участка, эвакуационные пути, проезды

**Акционерное общество «Дирекция по эксплуатации зданий»
сообщает о наличии свободных помещений, предлагаемых в аренду
в г. Петропавловске-Камчатском по следующим адресам:**

Адрес:	Наименование объекта	№ кабинета	Площадь	Арендная плата в месяц	Описание объекта
пр.50 лет Октября, 17	нежилое помещение поз.№ 20 третьего этажа коммерческого центра «Пеликен» и Дворца бракосочетания.		52,2	54 036,40	Оплата: аренда + электроэнергия. С водой.
ул. Горького, 15/2	нежилые помещения поз.17,18 первого этажа в жилом доме		13,4		Оплата: все включено. (Если проведем воду – отдельно ХВС и водоотведение). С окном.
ул. Владивостокская,29	нежилые помещения поз.22 первого этажа в здании общежития		20,3	18 493,30	Оплата : аренда + электроэнергия.
ул. Индустриальная, 19	нежилые помещения поз. № 21-30 первого этажа в здании жилого дома		98,4	45 342,72	Оплата: аренда + электроэнергия, водоснабжение, водоотведение. С водой, санузлом.
ул. Ленинградская, 100	нежилое помещение второго этажа поз. № 40 в здании «Дома быта»	киоск	2,9	4 202,10	Оплата : аренда + электроэнергия.
ул. Ленинградская, 100	часть нежилого помещения поз.№ 33 четвертого этажа в здании «Дома Быта» минисалон № 2	404	19,9	28 835,10	Минисалон. Аренда: все включено. Водоотведение в ведро.
ул. Ленинградская, 100	часть нежилого помещения поз.№ 25 четвертого этажа в здании «Дома Быта» (офис № 2)	405	8,73	12 649,77	Аренда: все включено.
ул. Ленинградская, 100	нежилые помещения подвала поз.№№ 61-63 в здании «Дома быта»	011	51,3	56 276,10	Оплата : аренда + электроэнергия.
ул. Ленинградская, 100	нежилые помещения подвала поз.№№ 22, 34-38 в здании «Дома быта»	016	48,5	49 809,50	Оплата : аренда + электроэнергия. (Под склад)
ул. Ленинградская, 100	нежилые помещения третьего этажа поз.44-45 в здании «Дома быта»	303	39,1	52 824,10	Оплата : все включено
ул. Ленинградская, 100	нежилые помещения пятого этажа поз.25-27 в здании «Дома быта» (общая площадь 70,8 кв.м.) мини-салон № 5	507	6,15	10 344,30	Оплата : все включено
ул. Ленинградская, 100	нежилые помещения второго этажа часть поз.29 в здании «Дома быта» (общая площадь 70,8 кв.м.) мини-салон № 2	215	15,8	22 894,20	Оплата : все включено
ул. Ленинградская, 100	нежилые помещения второго этажа часть поз.27 в здании «Дома быта» (общая площадь 70,8 кв.м.) мини-салон № 4	215	8,9	12 896,10	Оплата : все включено
ул. Ленинградская, 100	нежилые помещения поз. 12,13,14 подвала в здании «Дома быта»		69,9	109 129,60	Оплата : все включено
ул. Ленинградская, 100/п	павильон № 2		14,23	34 863,50	Оплата : все включено, за исключением электроэнергии.
ул. Ленинская, 62	часть нежилого помещения поз № 40 первого этажа в здании магазина		26,62	32 873,08	Оплата: аренда + коммунальные услуги.
ул Ленинская,38	нежилого помещения поз.№ 7,8 второго этажа в административном здании	207	35,2	37 030,40	Оплата: все включено
ул Ленинская,38	часть нежилого помещения поз.№ 50,68 третьего этажа в административном здании	302	55,1	46 284,00	Оплата: все включено
ул Ленинская,38	часть нежилого помещения поз.№ 56 четвертого этажа в административном здании	421	17,99	17 180,45	Оплата: все включено
ул. Ленинская, 38	нежилое помещение поз.№ 2 подвала в административном здании		11,9	3 998,40	Оплата : все включено. (под склад)
ул. Ленинская, 38	нежилое помещение поз.№ 25 подвала в административном здании		13,4	4 301,40	Оплата : все включено.
ул. Ленинская, 38	нежилые помещения поз.77 первого этажа административного здания	оф. 2	4,38	6 771,48	Оплата : все включено.
ул. Ленинская, 38	нежилое помещение поз.4 подвала в четырехэтажном административном здании с подвалом		33,4	10 654,60	Оплата : все включено.
ул. Приморская, 106/1	Административное здание поз. 1/1, 2/1,3,4, 5/1,9,10, первого этажа, 1,2,3,4/1,5/1,6,7 второго этажа		175,3	82 391,00	Оплата : аренда + электроэнергия.
ул. Семена Удалого	земельный участок		от 1 до 5000 кв.м.	договорная	Сдается в аренду часть земельного участка. По соглашению возможно строительство на земельном участке, размещение объектов.
ул. Пограничная, д. 49В	нежилое помещение второго этажа		135,7	25 647,30	Помещение возможно использовать под склад или производство
ул. Пограничная, д. 49В	здание		90,3	1 руб.	Отдельно стоящее 2-х этажное здание, помещения свободного назначения, возможно использовать под производство, либо склад. Ремонт за счет средств и сил арендатора.
ул. Пограничная, д. 49В	земельный участок		от 1 до 3000 м.кв	договорная	Сдается в аренду часть земельного участка. Контролируемая территория, пропускная система. По соглашению возможно строительство на земельном участке, размещение объектов.
пр. 50 лет Октября, 4,	кофейный аппарат/ терминал	1 этаж		3 617,00	Оплата : аренда + электроэнергия.
ул. Ленинская, 38,			1	2 077,00	
ул. Ленинградская, д.100				2 883,00	

Обращаем Ваше внимание, что указанная арендная плата носит исключительно информационный характер и не при каких условиях не является публичной офертой, определяемой положениями ст. 437 Гражданского кодекса Российской Федерации. Для получения подробной информации о размере арендной платы и особенностях помещений, а так же для предоставления заявлений на аренду свободных помещений, просим Вас обращаться по адресу г. Петропавловск-Камчатский, пр. 50 лет Октября, 4, 4 этаж **Коммерческий отдел тел. 8-924-781-4475, 26-68-14, 26-12-65, 26-25-00**

**А Д М И Н И С Т Р А Ц И Я
ПЕТРОПАВЛОВСК-КАМЧАТСКОГО ГОРОДСКОГО ОКРУГА**

П О С Т А Н О В Л Е Н И Е

27.01.2023 г. № 100

О внесении изменений в постановление администрации Петропавловск-Камчатского городского округа от 14.09.2021 № 2002 «Об утверждении муниципальной программы «Формирование современной городской среды в Петропавловск-Камчатском городском округе»

В соответствии с Решением Городской Думы Петропавловск-Камчатского городского округа от 21.12.2022 № 16-нд «О внесении изменений в Решение Городской Думы Петропавловск-Камчатского городского округа от 26.11.2021 № 424-нд «О бюджете Петропавловск-Камчатского городского округа на 2022 год и плановый период 2023-2024 годов», с Решением городской Думы Петропавловск-Камчатского городского округа от 21.12.2022 № 17-нд «О внесении изменений в Решение городской Думы Петропавловск-Камчатского городского округа от 23.11.2022 № 13-нд «О бюджете Петропавловск-Камчатского городского округа на 2023 год и плановый период 2024-2025 годов», пунктами 4.1, 4.3 Порядка разработки и реализации муниципальных программ Петропавловск-Камчатского городского округа, утвержденного постановлением администрации Петропавловск-Камчатского городского округа от 12.08.2021 № 1765,

ПОСТАНОВЛЯЮ:

1. Внести в муниципальную программу «Формирование современной городской среды в Петропавловск-Камчатском городском округе», утвержденную постановлением администрации Петропавловск-Камчатского городского округа от 14.09.2021 № 2002, следующие изменения:

1.1 строку девятую паспорта муниципальной программы «Формирование современной городской среды в Петропавловск-Камчатском городском округе» изложить в следующей редакции:

«**Объемы** Общий объем финансирования Программы составляет **Финансирования** 2 405 423,63130 тысяч рублей (далее – тыс. рублей), в том **и Программы** числе:

- федеральный бюджет – 312 656,43743 тыс. рублей;
- краевой бюджет – 147 560,25344 тыс. рублей;
- средства бюджета Петропавловск-Камчатского городского округа – 1 940 190,63493 тыс. рублей;

- внебюджетные источники – 5 016,30550 тыс. рублей.»;

1.1 таблицу 2 изложить в редакции согласно приложению 1;

1.2 таблицу 3 изложить в редакции согласно приложению 2.

2. Управлению делами администрации Петропавловск-Камчатского городского округа опубликовать настоящее постановление в газете «Град Петра и Павла» и разместить на официальном сайте администрации Петропавловск-Камчатского городского округа в информационно-телекоммуникационной сети «Интернет».

3. Настоящее постановление вступает в силу после дня его официального опубликования.

4. Контроль за исполнением настоящего постановления возложить на руководителя Управления дорожного хозяйства, транспорта и благоустройства администрации Петропавловск-Камчатского городского округа.

*Глава
Петропавловск-Камчатского
городского округа К.В. Брызгин*

Приложения 1 и 2 к Постановлению администрации Петропавловск-Камчатского городского округа от 27.01.2023 № 100 опубликованы в сетевом издании «Официальный сайт администрации Петропавловск-Камчатского городского округа» по адресу pkgo.ru

**А Д М И Н И С Т Р А Ц И Я
ПЕТРОПАВЛОВСК-КАМЧАТСКОГО ГОРОДСКОГО ОКРУГА**

П О С Т А Н О В Л Е Н И Е

27.01.2023 г. № 101

О внесении изменений в постановление администрации Петропавловск-Камчатского городского округа от 12.10.2016 № 1980 «Об утверждении муниципальной программы «Реализация государственной национальной политики и укрепление гражданского единства в Петропавловск-Камчатском городском округе»

В соответствии с Решением Городской Думы Петропавловск-Камчатского городского округа от 21.12.2022 № 16-нд «О внесении изменений в Решение Городской Думы Петропавловск-Камчатского городского округа от 26.11.2021 № 424-нд «О бюджете Петропавловск-Камчатского городского округа на 2022 год и плановый период 2023-2024 годов», Решением Городской Думы Петропавловск-Камчатского городского округа от 21.12.2022 № 17-нд «О внесении изменений в Решение Городской Думы Петропавловск-Камчатского городского округа от 23.11.2022 № 13-нд «О бюджете Петропавловск-Камчатского городского округа на 2023 год и плановый период 2024-2025 годов», пунктами 4.1 и 4.3 Порядка разработки и реализации муниципальных программ Петропавловск Камчатского городского округа, утвержденного постановлением администрации Петропавловск-Камчатского городского округа от 12.08.2021 № 1765 «Об утверждении Порядка разработки и реализации муниципальных программ Петропавловск-Камчатского городского округа»,

ПОСТАНОВЛЯЮ:

1. Внести в муниципальную программу «Реализация государственной национальной политики и укрепление гражданского единства в Петропавловск-Камчатском городском округе», утвержденную постановлением администрации Петропавловск-Камчатского городского округа от 12.10.2016 № 1980, следующие изменения:

1.1 таблицу 1 изложить в редакции согласно приложению 1;

1.2 таблицу 2 изложить в редакции согласно приложению 2;

1.3 таблицу 3 изложить в редакции согласно приложению 3;

1.4 таблицу 4 изложить в редакции согласно приложению 4.

2. Управлению делами администрации Петропавловск-Камчатского городского округа опубликовать настоящее постановление в газете «Град Петра и Павла» и разместить на официальном сайте администрации Петропавловск-Камчатского городского округа в информационно-телекоммуникационной сети «Интернет».

3. Настоящее постановление вступает в силу после дня его официального опубликования.

4. Контроль за исполнением настоящего постановления возложить на заместителя Главы администрации Петропавловск-Камчатского городского округа – руководителя Управления делами администрации Петропавловск-Камчатского городского округа.

*Глава
Петропавловск-Камчатского
городского округа К.В. Брызгин*
Приложение 1
к постановлению администрации
Петропавловск-Камчатского
городского округа
от 27.01.2023 № 101

«Таблица 1

ПАСПОРТ МУНИЦИПАЛЬНОЙ ПРОГРАММЫ

«Реализация государственной национальной политики и укрепление гражданского единства в Петропавловск-Камчатском городском округе»

Ответственный исполнитель Программы	Официальное полное наименование: Управление делами администрации Петропавловск-Камчатского городского округа – муниципальное учреждение. Официальное сокращенное наименование: Управление делами администрации городского округа.
Разработчик Программы	Официальное полное наименование: Управление делами администрации Петропавловск-Камчатского городского округа – муниципальное учреждение. Официальное сокращенное наименование: Управление делами администрации городского округа.
Главные распорядители бюджетных средств Программы	Официальное полное наименование: Управление делами администрации Петропавловск-Камчатского городского округа – муниципальное учреждение. Официальное сокращенное наименование: Управление делами администрации городского округа.
Исполнители Программы	Официальное полное наименование: Управление делами администрации Петропавловск-Камчатского городского округа – муниципальное учреждение. Официальное сокращенное наименование: Управление делами администрации городского округа.
Стратегические цели Программы	1. Расширение возможностей развития человеческого потенциала всех жителей Петропавловск-Камчатского городского округа на основе сбалансированной синергетической интеграции ресурсов экономики, образования, культуры, здравоохранения, спорта и молодежной политики; 2. Создание условий для активного развития отношений между всеми категориями субъектов принятия решений в городе, в том числе расширения участия жителей в управлении городом на основе сотрудничества между гражданами и властью.
Подпрограммы	1. Подпрограмма 1 «Устойчивое развитие коренных малочисленных народов Севера, Сибири и Дальнего Востока в Петропавловск-Камчатском городском округе»; 2. Подпрограмма 2 «Поддержка социально ориентированных некоммерческих организаций Петропавловск-Камчатского городского округа».
Задачи	1. Укрепление материально-технической базы традиционных отраслей хозяйствования, сохранение и развитие национальной культуры, традиций и обычаев коренных малочисленных народов Севера, Сибири и Дальнего Востока (далее – КМНС) в Петропавловск-Камчатском городском округе. 2. Содействие развитию общественно полезной деятельности местных сообществ, в том числе благотворительности, путем внедрения в практику механизмов предоставления субсидий на реализацию гражданских инициатив, оказания финансовой поддержки деятельности социально ориентированных некоммерческих организаций (далее – СОНКО) Петропавловск-Камчатского городского округа.
Сроки реализации Программы	2019 – 2025 годы.
Объемы финансирования Программы	Всего 42 238,23292 тыс. рублей (далее – тыс. руб.), в том числе: - краевой бюджет – 3 696,81126 тыс. руб.; - бюджет Петропавловск-Камчатского городского округа – 38 468,91966 тыс. руб.; - внебюджетные источники – 72,50200 тыс. руб.
Ожидаемые результаты реализации Программы	1. Увеличение количества общин КМНС и СОНКО, зарегистрированных в Петропавловск-Камчатском городском округе, получивших финансовую поддержку из бюджета Петропавловск-Камчатского городского округа. 2. Создание условий для устойчивого развития КМНС. 3. Активизация деятельности местных сообществ в сфере создания и продвижения социальных инициатив, участия в принятии решений по вопросам местного значения.

».

Приложения 2 – 4 к Постановлению администрации Петропавловск-Камчатского городского округа от 27.01.2023 № 101 опубликованы в сетевом издании «Официальный сайт администрации Петропавловск-Камчатского городского округа» по адресу pkgo.ru

А Д М И Н И С Т Р А Ц И Я
ПЕТРОПАВЛОВСК-КАМЧАТСКОГО ГОРОДСКОГО ОКРУГА

ПОСТАНОВЛЕНИЕ

27.01.2023 г.
№ 102

О внесении изменения в постановление администрации Петропавловск-Камчатского городского округа от 15.10.2021 № 2181 «Об утверждении перечня главных администраторов доходов бюджета Петропавловск-Камчатского городского округа на 2022 год и плановый период 2023-2024 годов»

На основании приказа Управления финансов администрации Петропавловск-Камчатского городского округа от 29.12.2021 № 175/21 «О реализации постановления администрации Петропавловск-Камчатского городского округа от 15.10.2021 № 2181 «Об утверждении перечня главных администраторов доходов бюджета Петропавловск-Камчатского городского округа на 2022 год и плановый период 2023-2024 годов», в целях актуализации Перечня главных администраторов доходов бюджета Петропавловск-Камчатского городского округа на 2022 год и плановый период 2023-2024 годов, утвержденного постановлением администрации Петропавловск-Камчатского городского округа от 15.10.2021 № 2181,

ПОСТАНОВЛЯЮ:

1. Внести в Перечень главных администраторов доходов бюджета Петропавловск-Камчатского городского округа на 2022 год и плановый период 2023-2024 годов, утвержденный постановлением администрации Петропавловск-Камчатского городского округа от 15.10.2021 № 2181, изменение, изложив его в редакции согласно приложению к настоящему постановлению.
2. Управлению делами администрации Петропавловск-Камчатского городского округа опубликовать настоящее постановление в газете «Град Петра и Павла» и разместить на официальном сайте администрации Петропавловск-Камчатского городского округа в информационно-телекоммуникационной сети «Интернет».
3. Настоящее постановление вступает в силу после дня его официального опубликования.
4. Контроль за исполнением настоящего постановления возложить на заместителя Главы администрации Петропавловск-Камчатского городского округа – руководителя Управления финансов администрации Петропавловск-Камчатского городского округа.

*Глава
Петропавловск-Камчатского
городского округа К.В. Брызгин*

существляющих деятельность по управлению многоквартирными домами на основании лицензии на территории Петропавловск-Камчатского городского округа»;

1.6 постановление администрации Петропавловск-Камчатского городского округа от 05.10.2018 № 2028 «О внесении изменений в постановление администрации Петропавловск-Камчатского городского округа от 19.07.2018 № 1548 «Об Административном регламенте исполнения отдельных государственных полномочий по осуществлению лицензионного контроля в отношении юридических лиц, индивидуальных предпринимателей, осуществляющих деятельность по управлению многоквартирными домами на основании лицензии на территории Петропавловск-Камчатского городского округа»;

1.7 постановление администрации Петропавловск-Камчатского городского округа от 15.03.2019 № 450 «О внесении изменений в постановление администрации Петропавловск-Камчатского городского округа от 19.07.2018 № 1548 «Об Административном регламенте исполнения отдельных государственных полномочий по осуществлению лицензионного контроля в отношении юридических лиц индивидуальных предпринимателей, осуществляющих деятельность по управлению многоквартирными домами на основании лицензии на территории Петропавловск-Камчатского городского округа»;

1.8 постановление администрации Петропавловск-Камчатского городского округа от 24.04.2019 № 845 «О внесении изменений в постановление администрации Петропавловск-Камчатского городского округа от 19.07.2018 № 1548 «Об административном регламенте исполнения отдельных государственных полномочий по осуществлению лицензионного контроля в отношении юридических лиц, индивидуальных предпринимателей, осуществляющих деятельность по управлению многоквартирными домами на основании лицензии на территории Петропавловск-Камчатского городского округа»;

1.9 постановление администрации Петропавловск-Камчатского городского округа от 05.06.2020 № 995 «О внесении изменений в постановление администрации Петропавловск-Камчатского городского округа от 19.07.2018 № 1548 «Об Административном регламенте исполнения отдельных государственных полномочий по осуществлению лицензионного контроля в отношении юридических лиц, индивидуальных предпринимателей, осуществляющих деятельность по управлению многоквартирными домами на основании лицензии на территории Петропавловск-Камчатского городского округа».

2. Управлению делами администрации Петропавловск-Камчатского городского округа опубликовать настоящее постановление в газете «Град Петра и Павла» и разместить на официальном сайте администрации Петропавловск-Камчатского городского округа в информационно-телекоммуникационной сети «Интернет».

3. Настоящее постановление вступает в силу после дня его официального опубликования.

4. Контроль за исполнением настоящего постановления возложить на заместителя Главы администрации Петропавловск-Камчатского городского округа – начальника Контрольного управления администрации Петропавловск-Камчатского городского округа.

*Глава
Петропавловск-Камчатского
городского округа К.В. Брызгин*

А Д М И Н И С Т Р А Ц И Я
ПЕТРОПАВЛОВСК-КАМЧАТСКОГО ГОРОДСКОГО ОКРУГА

ПОСТАНОВЛЕНИЕ

27.01.2023 г. № 103

О признании утратившими силу некоторых постановлений администрации Петропавловск-Камчатского городского округа

С целью приведения в соответствие с законодательством Российской Федерации правовых актов администрации Петропавловск-Камчатского городского округа

ПОСТАНОВЛЯЮ:

1. Признать утратившими силу:
 - 1.1 постановление администрации Петропавловск-Камчатского городского округа от 11.09.2017 № 2213 «Об Административном регламенте осуществления отдельных государственных полномочий по осуществлению регионального государственного жилищного надзора в отношении юридических лиц, индивидуальных предпринимателей и граждан на территории Петропавловск-Камчатского городского округа»;
 - 1.2 постановление администрации Петропавловск-Камчатского городского округа от 23.11.2018 № 2403 «О внесении изменений в постановление администрации Петропавловск-Камчатского городского округа от 11.09.2017 № 2213 «Об Административном регламенте осуществления отдельных государственных полномочий по осуществлению регионального государственного жилищного надзора в отношении юридических лиц, индивидуальных предпринимателей и граждан на территории Петропавловск-Камчатского городского округа»;
 - 1.3 постановление администрации Петропавловск-Камчатского городского округа от 15.03.2019 № 451 «О внесении изменений в постановление администрации Петропавловск-Камчатского городского округа от 11.09.2017 № 2213 «Об Административном регламенте осуществления отдельных государственных полномочий по осуществлению регионального государственного жилищного надзора в отношении юридических лиц, индивидуальных предпринимателей и граждан на территории Петропавловск-Камчатского городского округа»;
 - 1.4 постановление администрации Петропавловск-Камчатского городского округа от 05.06.2020 № 996 «О внесении изменений в постановление администрации Петропавловск-Камчатского городского округа от 11.09.2017 № 2213 «Об Административном регламенте осуществления государственных полномочий по осуществлению регионального государственного жилищного надзора в отношении юридических лиц, индивидуальных предпринимателей и граждан на территории Петропавловск-Камчатского городского округа»;
 - 1.5 постановление администрации Петропавловск-Камчатского городского округа от 19.07.2018 № 1548 «Об Административном регламенте исполнения отдельных государственных полномочий по осуществлению лицензионного контроля в отношении юридических лиц, индивидуальных предпринимателей, осу-

А Д М И Н И С Т Р А Ц И Я
ПЕТРОПАВЛОВСК-КАМЧАТСКОГО ГОРОДСКОГО ОКРУГА

ПОСТАНОВЛЕНИЕ

27.01.2023 г. № 110

О внесении изменений в постановление администрации Петропавловск-Камчатского городского округа от 26.09.2017 № 2410 «О создании муниципальной общественной комиссии для организации общественного обсуждения проекта муниципальной программы «Формирование современной городской среды в Петропавловск-Камчатском городском округе», рассмотрения поступивших предложений заинтересованных лиц и проведения их комиссионной оценки, а также для осуществления контроля за реализацией муниципальной программы после ее утверждения, утверждении порядка общественного обсуждения проекта муниципальной программы «Формирование современной городской среды в Петропавловск-Камчатском городском округе», порядка и сроков представления, предложений граждан и организаций к муниципальной программе «Формирование современной городской среды в Петропавловск-Камчатском городском округе», порядка и сроков рассмотрения и оценки поступивших предложений граждан и организаций к муниципальной программе «Формирование современной городской среды в Петропавловск-Камчатском городском округе»

В целях обеспечения общественного контроля за реализацией муниципальной программы «Формирование современной городской среды в Петропавловск-Камчатском городском округе», эффективного взаимодействия с гражданами и учета мнения населения Камчатского края, стимулирования собственников помещений многоквартирного дома к проведению общего собрания собственников помещений многоквартирного дома в информационно-телекоммуникационной сети «Интернет» с использованием государственной информационной системы жилищно-коммунального хозяйства и других систем

ПОСТАНОВЛЯЮ:

1. Внести в постановление администрации Петропавловск-Камчатского городского округа от 26.09.2017 № 2410 «О создании муниципальной общественной комиссии для организации общественного обсуждения проекта муниципальной программы «Формирование современной городской среды в Петропавловск-Камчатском городском округе», рассмотрения поступивших предложений заинтересованных лиц и проведения их комиссионной оценки, а также для осуществления контроля за реализацией муниципальной программы после ее утверждения, утверждении порядка общественного обсуждения проекта муниципальной программы «Формирование современной городской среды в Петропавловск-Камчатском городском округе», порядка и сроков представления, предложений граждан и организаций к муниципальной программе «Формирование современной городской среды в Петропавловск-Камчатском городском округе», порядка и сроков рассмотрения и оценки поступивших предложений граждан и организаций к муниципальной программе «Формирование современной городской среды в Петропавловск-Камчатском городском округе» следующие изменения:

1.1 состав муниципальной общественной комиссии для организации общественного обсуждения проекта муниципальной программы «Формирование современной городской среды в Петропавловск-Камчатском городском округе», рассмотрения поступивших предложений заинтересованных лиц и проведения их комиссионной оценки, а также для осуществления контроля за реализацией муниципальной программы после ее утверждения изложить в редакции согласно приложению;

1.2 подпункт 5.1.3 пункта 5 Порядка и сроков представления предложений граждан и организаций к муниципальной программе «Формирование современной городской среды в Петропавловск-Камчатском городском округе» дополнить абзацем пятнадцатым следующего содержания:

«В случае проведения общего собрания собственников помещений в многоквартирном доме в форме заочного голосования в информационно-телекоммуникационной сети «Интернет» с использованием государственной информационной системы жилищно-коммунального хозяйства и других систем предоставляется протокол общего собрания собственников помещений, сформированный с использованием государственной информационной системы жилищно-коммунального хозяйства и других систем, а также распечатанный на бумажном носителе снимок экрана (скриншот) страницы официального сайта государственной информационной системы жилищно-коммунального хозяйства и других систем, подтверждающий размещение протокола общего собрания собственников помещений, сформированного с использованием государственной информационной системы жилищно-коммунального хозяйства и других систем с указанием даты и времени его получения и адреса интернет-страницы.»;

1.3 в Порядке и сроках рассмотрения и оценки поступивших предложений граждан и организаций к муниципальной программе «Формирование современной городской среды в Петропавловск-Камчатском городском округе»:

1.3.1 пункт 5 дополнить подпунктом 5.1.11 следующего содержания:

«5.1.11 проведение общего собрания собственников помещений в многоквартирном доме в форме заочного голосования в информационно-телекоммуникационной сети «Интернет» с использованием государственной информационной системы жилищно-коммунального хозяйства и других систем.»;

1.3.2 пункт 6 после слов «пять баллов» дополнить словами «, при наличии критерия, установленного подпунктом 5.1.11 настоящего Порядка, заявлению присваивается два балла»;

1.3.3 в подпункте 6.2 пункта 6:

- в абзаце втором слово «бал» заменить словом «балл»;

- в абзаце третьем слово «бала» заменить словом «балла»;

1.4 в Порядке и сроках представления, рассмотрения и оценки предложений заинтересованных лиц к муниципальной программе «Формирование современной городской среды в Петропавловск-Камчатском городском округе» в рамках реализации мероприятий планов социального развития центров экономического роста субъектов Российской Федерации, входящих в состав Дальневосточного федерального округа:

1.4.1 в абзаце втором пункта 3 слова «с 05 апреля по 22 апреля» заменить словами «не позднее 28 февраля»;

1.4.2 подпункт 4.1 пункта 4 дополнить абзацем девятым следующего содержания:

«В случае проведения общего собрания собственников помещений в многоквартирном доме в форме заочного голосования в информационно-телекоммуникационной сети «Интернет» с использованием государственной информационной системы жилищно-коммунального хозяйства и других систем предоставляется надлежащим образом заверенная копия протокола общего собрания собственников помещений, сформированного с использованием государственной информационной системы жилищно-коммунального хозяйства и других систем, а также распечатанный на бумажном носителе снимок экрана (скриншот) страницы официального сайта государственной информационной системы жилищно-коммунального хозяйства и других систем, подтверждающий размещение протокола общего собрания собственников помещений, сформированного с использованием государственной информационной системы жилищно-коммунального хозяйства и других систем с указанием даты и времени его получения и адреса интернет-страницы.»;

1.4.3 пункт 11 дополнить подпунктом 11.4 следующего содержания:

«11.4 «Голосование в электронном виде» – проведение общего собрания собственников помещений в многоквартирном доме в форме заочного голосования в информационно-телекоммуникационной сети «Интернет» с использованием государственной информационной системы жилищно-коммунального хозяйства и других систем.»

Количество баллов по данному критерию присваивается следующим образом: каждому дому, в котором проведено общее собрание собственников помещений в многоквартирном доме в форме заочного голосования в информационно-телекоммуникационной сети «Интернет» с использованием государственной информационной системы жилищно-коммунального хозяйства и других систем присваивается два балла.»;

1.4.4 в пункте 12 слова «по подпунктам 11.1 и 11.3» заменить словами «по подпунктам 11.1, 11.3 и 11.4».

2. Управлению делами администрации Петропавловск-Камчатского городского округа опубликовать настоящее постановление в газете «Град Петра и Павла» и разместить на официальном сайте администрации Петропавловск-Камчатского городского округа в информационно-телекоммуникационной сети «Интернет».

3. Настоящее постановление вступает в силу после дня его официального опубликования.

4. Контроль за исполнением настоящего постановления возложить на заместителя Главы администрации Петропавловск-Камчатского городского округа Александрову Н.В.

Глава

*Петропавловск-Камчатского
городского округа К.В. Брызгин*

Приложение

**к постановлению администрации
Петропавловск-Камчатского
городского округа
от 27.01.2023 № 110**

**Состав муниципальной общественной комиссии
для организации общественного обсуждения проекта
муниципальной программы «Формирование современной
городской среды в Петропавловск-Камчатском
городском округе», рассмотрения поступивших
предложений заинтересованных лиц и проведения
их комиссионной оценки, а также для осуществления
контроля за реализацией муниципальной программы после
ее утверждения**

Председатель:

Александрова Наталья Викторовна - заместитель Главы администрации Петропавловск-Камчатского городского округа.

**Заместитель
председателя:**

Козионова Ольга Михайловна <*> - заместитель руководителя Управления коммунального хозяйства и жилищного фонда администрации Петропавловск-Камчатского городского округа.

Секретарь:

Зинкевич Ольга Анатольевна <*> - ведущий консультант отдела управления многоквартирными домами Управления коммунального хозяйства и жилищного фонда администрации Петропавловск-Камчатского городского округа.

Члены:

Бартош Наталья Викторовна - заместитель руководителя Управления дорожного хозяйства, транспорта и благоустройства администрации Петропавловск-Камчатского городского округа;

Воровский Андрей Викторович - координатор федерального партийного проекта «Городская среда» в Камчатском крае (по согласованию);

Епифанова Елена Петровна - референт Управления архитектуры и градостроительства администрации Петропавловск-Камчатского городского округа;

Корсун Светлана Альбертовна - руководитель общественной региональной организации «Общество молодых инвалидов Камчатки» (по согласованию);

Кузьмин Алексей Валентинович - начальник муниципального казенного учреждения «Служба благоустройства Петропавловск-Камчатского городского округа»;

Лесков Борис Андреевич - депутат Городской Думы Петропавловск-Камчатского городского округа по избирательному округу № 5 (по согласованию);

Листратенко Александр Андреевич - ведущий инженер Службы организации ремонтов и техобслуживания публичного акционерного общества энергетики и электрификации «Камчатскэнерго» (по согласованию);

Луговых Алексей Андреевич - начальник сектора по эксплуатации производственного отдела краевого государственного унитарного предприятия «Камчатский водоканал» (по согласованию);

Онохрей Ольга Эдуардовна - член регионального отделения в Камчатском крае Общероссийского общественного движения «Народный фронт «За Россию» (по согласованию);

Репина Наталья Викторовна - начальник отдела благоустройства и природопользования Управления дорожного хозяйства, транспорта и благоустройства администрации Петропавловск-Камчатского городского округа;

Сашенков Александр Александрович - заместитель Главы администрации Петропавловск-Камчатского городского округа – начальник Контрольного управления администрации Петропавловск-Камчатского городского округа;

Силантьев Сергей Сергеевич - председатель общественного совета федерального партийного проекта «Городская среда» в Камчатском крае (по согласованию);

Сибирцев Александр Анатольевич - заместитель директора муниципального казенного учреждения «Служба автомобильных дорог Петропавловск-Камчатского городского округа»;

Федоров Дмитрий Сергеевич - депутат Городской Думы Петропавловск-Камчатского городского округа по избирательному округу № 1 (по согласованию);

Ярославцева Жанна Станиславовна - начальник отдела управления многоквартирными домами Управления коммунального хозяйства и жилищного фонда администрации Петропавловск-Камчатского городского округа.

<*> В случае временного отсутствия заместителя председателя Комиссии Козионовой О.М. (отпуск, период временной нетрудоспособности, командировка) его обязанности исполняет Сорвенкова Е.Г. – руководитель Управления коммунального хозяйства и жилищного фонда администрации Петропавловск-Камчатского городского округа.».

<*> В случае временного отсутствия секретаря Комиссии Зинкевич О.А. (отпуск, период временной нетрудоспособности, командировка) его обязанности исполняет Ярославцева Ж.С. – начальник отдела управления многоквартирными домами Управления коммунального хозяйства и жилищного фонда администрации Петропавловск-Камчатского городского округа.».

А Д М И Н И С Т Р А Ц И Я
ПЕТРОПАВЛОВСК-КАМЧАТСКОГО ГОРОДСКОГО ОКРУГА

ПОСТАНОВЛЕНИЕ

27.01.2023 г. № 111

О внесении изменений в постановление администрации Петропавловск-Камчатского городского округа от 12.10.2016 № 1982 «Об утверждении муниципальной программы «Развитие экономики, межрегиональной и международной деятельности Петропавловск-Камчатского городского округа»

В соответствии с Решением Городской Думы Петропавловск-Камчатского городского округа от 21.12.2022 № 16-нд «О внесении изменений в Решение Городской Думы Петропавловск-Камчатского городского округа от 26.11.2021 № 424-нд «О бюджете Петропавловск-Камчатского городского округа на 2022 год и плановый период 2023-2024 годов», с Решением Городской Думы Петропавловск-Камчатского городского округа от 21.12.2022 № 17-нд «О внесении изменений в Решение Городской Думы Петропавловск-Камчатского городского округа от 23.11.2022 № 13-нд «О бюджете Петропавловск-Камчатского городского округа на 2023 год и плановый период 2024-2025 годов», пунктами 4.1, 4.3 Порядка разработки и реализации муниципальных программ Петропавловск-Камчатского городского округа, утвержденного постановлением администрации Петропавловск-Камчатского городского округа от 12.08.2021 № 1765,

ПОСТАНОВЛЯЮ:

1. Внести в муниципальную программу «Развитие экономики, межрегиональной и международной деятельности Петропавловск-Камчатского городского округа», утвержденную постановлением администрации Петропавловск-Камчатского городского округа от 12.10.2016 № 1982, следующие изменения:

1.1 строку девятую таблицы 1 изложить в следующей редакции:

«Объемы финансирования Программы	Всего 352 989,06185 тыс. рублей (далее – тыс. руб.), в том числе: - краевой бюджет – 11 375,52800 тыс. руб.; - бюджет Петропавловск-Камчатского городского округа – 341 613,53385 тыс. руб.»;
----------------------------------	---

1.2 таблицу 2 изложить в редакции согласно приложению 1;

1.3 таблицу 3 изложить в редакции согласно приложению 2;

1.4 таблицу 4 изложить в редакции согласно приложению 3.

2. _Управлению делами администрации Петропавловск-Камчатского городского округа опубликовать настоящее постановление в газете «Град Петра и Павла» и разместить на официальном сайте администрации Петропавловск-Камчатского городского округа в информационно-телекоммуникационной сети «Интернет».

3. _Настоящее постановление вступает в силу после дня его официального опубликования.

4. _Контроль за исполнением настоящего постановления возложить на заместителя Главы администрации Петропавловск-Камчатского городского округа – начальника Управления экономического развития и предпринимательства администрации Петропавловск-Камчатского городского округа.

Глава
Петропавловск-Камчатского
городского округа К.В. Брызгин

Приложения 1 – 3 к Постановлению администрации Петропавловск-Камчатского городского округа от 27.01.2023 № 111 опубликованы в сетевом издании «Официальный сайт администрации Петропавловск-Камчатского городского округа» по адресу pkgo.ru

А Д М И Н И С Т Р А Ц И Я
ПЕТРОПАВЛОВСК-КАМЧАТСКОГО ГОРОДСКОГО ОКРУГА

ПОСТАНОВЛЕНИЕ

27.01.2023 г. № 126

Об отклонении проекта внесения изменений в проект планировки территории и проект межевания территории планировочного подрайона 2.5.4. Гидропарк – «Приливное озеро», планировочного подрайона 2.3.6. Спецтерритория – «Англичанка», планировочного подрайона 2.5.2. Горнолыжный комплекс – «Петровская сопка» 2 Южного городского планировочного района в Петропавловск-Камчатском городском округе, планировочного подрайона 4.4.2. Сельскохозяйственный квартал – «Междусопочный», планировочного подрайона 4.4.3. Сельскохозяйственный квартал – «Междуречье», планировочного подрайона 4.5.3. Городской лесопарк – «Халактырский пляж», планировочного подрайона 4.6.2. Лесной фонд – квартал «Сопка Толстый Мыс» Восточного городского планировочного района в Петропавловск-Камчатском городском округе, утвержденные постановлением администрации Петропавловск-Камчатского городского округа № 2805 от 24.12.2021

Руководствуясь статьей 46 Градостроительного кодекса Российской Федерации, постановлением администрации Петропавловск-Камчатского городского округа от 07.03.2019 № 395 «О Порядке подготовки документации по планировке территории и принятия решения об утверждении документации по планировке территории Петропавловск-Камчатского городского округа», в связи с нарушением требований, предъявляемых земельным законодательством к образованию земельных участков, с учетом протокола публичных слушаний от 10.06.2022, заключения о результатах публичных слушаний от 22.06.2022 **ПОСТАНОВЛЯЮ:**

1. Отклонить проект внесения изменений в проект планировки территории и проект межевания территории планировочного подрайона 2.5.4. Гидропарк – «Приливное озеро», планировочного подрайона 2.3.6. Спецтерритория – «Англичанка», планировочного подрайона 2.5.2. Горнолыжный комплекс – «Петровская сопка» 2 Южного городского планировочного района в Петропавловск-Камчатском городском округе, планировочного подрайона 4.4.2. Сельскохозяйственный квартал – «Междусопочный», планировочного подрайона 4.4.3. Сельскохозяйственный квартал – «Междуречье», планировочного подрайона 4.5.3. Городской лесопарк – «Халактырский пляж», планировочного подрайона 4.6.2. Лесной фонд – квартал «Сопка Толстый Мыс» Восточного городского планировочного района в Петропавловск-Камчатском городском округе, утвержденные постановлением администрации Петропавловск-Камчатского городского округа № 2805 от 24.12.2021 и направить в Управление архитектуры и градостроительства администрации Петропавловск-Камчатского городского округа на доработку.

2. Управлению делами администрации Петропавловск-Камчатского городского округа опубликовать настоящее постановление в газете «Град Петра и Павла» и разместить на официальном сайте администрации Петропавловск-Камчатского городского округа в информационно-телекоммуникационной сети «Интернет».

Глава
Петропавловск-Камчатского
городского округа К.В. Брызгин

ГЛАВА
ПЕТРОПАВЛОВСК-КАМЧАТСКОГО ГОРОДСКОГО ОКРУГА

ПОСТАНОВЛЕНИЕ

От 27.01.2023 г. № 3

О назначении публичных слушаний по проекту внесения изменений в проект планировки территории и проект межевания территории планировочного подрайона 2.5.4. Гидропарк – «Приливное озеро», планировочного подрайона 2.3.6. Спецтерритория – «Англичанка», планировочного подрайона 2.5.2. Горнолыжный комплекс – «Петровская сопка» 2 Южного городского планировочного района в Петропавловск-Камчатском городском округе, планировочного подрайона 4.4.2. Сельскохозяйственный квартал – «Междусопочный», планировочного подрайона 4.4.3. Сельскохозяйственный квартал – «Междуречье», планировочного подрайона 4.5.3. Городской лесопарк – «Халактырский пляж», планировочного подрайона 4.6.2. Лесной фонд – квартал «Сопка Толстый Мыс»

Восточного городского планировочного района в Петропавловск-Камчатском городском округе, утвержденные постановлением администрации Петропавловск-Камчатского городского округа № 2805 от 24.12.2021

Руководствуясь статьей 28 Федерального закона от 06.10.2003 № 131-ФЗ «Об общих принципах организации местного самоуправления Российской Федерации», статьей 28 Федерального закона от 13.07.2015 № 212-ФЗ «О свободном порте Владивосток», статьей 46 Градостроительного кодекса Российской Федерации, статьей 22 Устава Петропавловск-Камчатского городского округа, Решением Городской Думы Петропавловск-Камчатского городского округа от 28.04.2014 № 211-нд «О публичных слушаниях в Петропавловск-Камчатском городском округе», в целях определения местоположения границ образуемых и изменяемых земельных участков

ПОСТАНОВЛЯЮ:

1. Провести по инициативе Главы Петропавловск-Камчатского городского округа публичные слушания по проекту внесения изменений в проект планировки территории и проект межевания территории планировочного подрайона 2.5.4. Гидропарк – «Приливное озеро», планировочного подрайона 2.3.6. Спецтерритория – «Англичанка», планировочного подрайона 2.5.2. Горнолыжный комплекс – «Петровская сопка» 2 Южного городского планировочного района в Петропавловск-Камчатском городском округе, планировочного подрайона 4.4.2. Сельскохозяйственный квартал – «Междусопочный», планировочного подрайона 4.4.3. Сельскохозяйственный квартал – «Междуречье», планировочного подрайона 4.5.3. Городской лесопарк – «Халактырский пляж», планировочного подрайона 4.6.2. Лесной фонд – квартал «Сопка Толстый Мыс» Восточного городского планировочного района в Петропавловск-Камчатском городском округе, утвержденные постановлением администрации Петропавловск-Камчатского городского округа № 2805 от 24.12.2021, согласно приложению 1 к настоящему постановлению (далее – публичные слушания).

2. Назначить проведение публичных слушаний на 02.02.2023 в 14³⁰ часов по адресу: город Петропавловск-Камчатский, улица Ленинская, дом 14, в актовом зале № 404 здания администрации Петропавловск-Камчатского городского округа.

3. Организатором публичных слушаний определить организационный комитет по проведению публичных слушаний в составе, утвержденном постановлением администрации Петропавловск-Камчатского городского округа от 13.07.2018 № 1507 «О создании организационного комитета по организации и проведению публичных слушаний по проектам генеральных планов, проектам планировки территории, проектам межевания территории, проектам, предусматривающим внесение изменений в один из указанных утвержденных документов» (далее – оргкомитет).

4. Оргкомитету организовать:

4.1 размещение проекта внесения изменений в проект планировки территории и проект межевания территории планировочного подрайона 2.5.4. Гидропарк – «Приливное озеро», планировочного подрайона 2.3.6. Спецтерритория – «Англичанка», планировочного подрайона 2.5.2. Горнолыжный комплекс – «Петровская сопка» 2 Южного городского планировочного района в Петропавловск-Камчатском городском округе, планировочного подрайона 4.4.2. Сельскохозяйственный квартал – «Междусопочный», планировочного подрайона 4.4.3. Сельскохозяйственный квартал – «Междуречье», планировочного подрайона 4.5.3. Городской лесопарк – «Халактырский пляж», планировочного подрайона 4.6.2. Лесной фонд – квартал «Сопка Толстый Мыс» Восточного городского планировочного района в Петропавловск-Камчатском городском округе, утвержденные постановлением администрации Петропавловск-Камчатского городского округа № 2805 от 24.12.2021, на официальных сайтах Городской Думы Петропавловск-Камчатского городского округа и администрации Петропавловск-Камчатского городского округа в информационно-телекоммуникационной сети «Интернет», а также в федеральной государственной информационной системе «Единый портал государственных и муниципальных услуг (функций)» (далее – единый портал);

4.2 в течение всего периода размещения на официальных сайтах Городской Думы Петропавловск-Камчатского городского округа и администрации Петропавловск-Камчатского городского округав информационно-телекоммуникационной сети «Интернет», а также на едином портале, проведение экспозиции такого проекта по адресу: город Петропавловск-Камчатский, улица Советская, дом 22, в холле Управления архитектуры и градостроительства администрации Петропавловск-Камчатского городского округа (этаж 3);

4.3 в период работы экспозиции в месте проведения экспозиции, в дни и часы посещения экспозиции, указанные в оповещении о начале публичных слушаний, консультирование посетителей экспозиции, распространение печатных информационных материалов о проекте, подлежащем рассмотрению на публичных слушаниях;

4.4 размещение информации о дате, времени, месте проведения публичных слушаний на официальных сайтах Городской Думы Петропавловск-Камчатского городского округа и администрации Петропавловск-Камчатского городского округа в информационно-телекоммуникационной сети «Интернет», а также на едином портале.

5. Установить порядок учета предложений и замечаний по проекту внесения изменений в проект планировки территории и проект межевания территории планировочного подрайона 2.5.4. Гидропарк – «Приливное озеро», планировочного подрайона 2.3.6. Спецтерритория – «Англичанка», планировочного подрайона 2.5.2. Горнолыжный комплекс – «Петровская сопка» 2 Южного городского планировочного района в Петропавловск-Камчатском городском округе, планировочного подрайона 4.4.2. Сельскохозяйственный квартал – «Междусопочный», планировочного подрайона 4.4.3. Сельскохозяйственный квартал – «Междуречье», планировочного подрайона 4.5.3. Городской лесопарк – «Халактырский пляж», планировочного подрайона 4.6.2. Лесной фонд – квартал «Сопка Толстый Мыс» Восточного городского планировочного района в Петропавловск-Камчатском городском округе, утвержденные постановлением администрации Петропавловск-Камчатского городского округа № 2805 от 24.12.2021, а также участия граждан в его обсуждении согласно приложению 2 к настоящему постановлению.

6. Управлению архитектуры и градостроительства администрации Петропавловск-Камчатского городского округа в течение 10 рабочих дней со дня окончания публичных слушаний направить Главе Петропавловск-Камчатского

городского округа проект внесения изменений в проект планировки территории и проект межевания территории планировочного подрайона 2.5.4. Гидропарк – «Приливное озеро», планировочного подрайона 2.3.6. Спецтерритория – «Англичанка», планировочного подрайона 2.5.2. Горнолыжный комплекс – «Петровская сопка» 2 Южного городского планировочного района в Петропавловск-Камчатском городском округе, планировочного подрайона 4.4.2. Сельскохозяйственный квартал – «Междусопочный», планировочного подрайона 4.4.3. Сельскохозяйственный квартал – «Междуречье», планировочного подрайона 4.5.3. Городской лесопарк – «Халактырский пляж», планировочного подрайона 4.6.2. Лесной фонд – квартал «Сопка Толстый Мыс» Восточного городского планировочного района в Петропавловск-Камчатском городском округе, утвержденные постановлением администрации Петропавловск-Камчатского городского округа № 2805 от 24.12.2021, заключение о результатах публичных слушаний, а также таблицу поступивших предложений и замечаний.

7. Организационно-техническое и информационное обеспечение проведения публичных слушаний, включая информирование граждан, постоянно проживающих на территории, в отношении которой подготовлен проект межевания территории, правообладателей находящихся в границах этой территории земельных участков и (или) расположенных на них объектов капитального строительства, а также правообладателей помещений, являющихся частью указанных объектов капитального строительства, осуществляет администрация Петропавловск-Камчатского городского округа.

8. Управлению делами администрации Петропавловск-Камчатского городского округа опубликовать настоящее постановление в газете «Град Петра и Павла».

Глава

Петропавловск-Камчатского городского округа К.В. Брызгин

Приложение 1
к постановлению Главы
Петропавловск-Камчатского
городского округа
от 27.01.2023 № 3

ПРОЕКТ ВНЕСЕНИЯ ИЗМЕНЕНИЙ

в проект планировки территории и проект межевания территории планировочного подрайона 2.5.4. Гидропарк – «Приливное озеро», планировочного подрайона 2.3.6. Спецтерритория – «Англичанка», планировочного подрайона 2.5.2. Горнолыжный комплекс – «Петровская сопка» 2 Южного городского планировочного района в Петропавловск-Камчатском городском округе, планировочного подрайона 4.4.2. Сельскохозяйственный квартал – «Междусопочный», планировочного подрайона 4.4.3. Сельскохозяйственный квартал – «Междуречье», планировочного подрайона 4.5.3. Городской лесопарк – «Халактырский пляж», планировочного подрайона 4.6.2. Лесной фонд – квартал «Сопка Толстый Мыс» Восточного городского планировочного района в Петропавловск-Камчатском городском округе, утвержденные постановлением администрации Петропавловск-Камчатского городского округа № 2805 от 24.12.2021

Приложение 2
к постановлению Главы
Петропавловск-Камчатского
городского округа
от 27.01.2023 № 3

Порядок учета предложений и замечаний по проекту внесения изменений в проект планировки территории и проект межевания территории планировочного подрайона 2.5.4. Гидропарк – «Приливное озеро», планировочного подрайона 2.3.6. Спецтерритория – «Англичанка», планировочного подрайона 2.5.2. Горнолыжный комплекс – «Петровская сопка» 2 Южного городского планировочного района в Петропавловск-Камчатском городском округе, планировочного подрайона 4.4.2. Сельскохозяйственный квартал – «Междусопочный», планировочного подрайона 4.4.3. Сельскохозяйственный квартал – «Междуречье», планировочного подрайона 4.5.3. Городской лесопарк – «Халактырский пляж», планировочного подрайона 4.6.2. Лесной фонд – квартал «Сопка Толстый Мыс» Восточного городского планировочного района в Петропавловск-Камчатском городском округе, утвержденные постановлением администрации Петропавловск-Камчатского городского округа № 2805 от 24.12.2021, а также участия граждан в его обсуждении

1. Со дня принятия постановления Главы Петропавловск-Камчатского городского округа о назначении публичных слушаний по проекту внесения изменений в проект планировки территории и проект межевания территории планировочного подрайона 2.5.4. Гидропарк – «Приливное озеро», планировочного подрайона 2.3.6. Спецтерритория – «Англичанка», планировочного подрайона 2.5.2. Горнолыжный комплекс – «Петровская сопка» 2 Южного городского планировочного района в Петропавловск-Камчатском городском округе, планировочного подрайона 4.4.2. Сельскохозяйственный квартал – «Междусопочный», планировочного подрайона 4.4.3. Сельскохозяйственный квартал – «Междуречье», планировочного подрайона 4.5.3. Городской лесопарк – «Халактырский пляж», планировочного подрайона 4.6.2. Лесной фонд – квартал «Сопка Толстый Мыс» Восточного городского планировочного района в Петропавловск-Камчатском городском округе, утвержденные постановлением администрации Петропавловск-Камчатского городского округа № 2805 от 24.12.2021, до дня проведения собрания участников публичных слушаний включительно, (в период размещения на официальных сайтах Городской Думы Петропавловск-Камчатского город-

ского округа и администрации Петропавловск-Камчатского городского округа в информационно-телекоммуникационной сети «Интернет», также на едином портале, проекта внесения изменений в проект планировки территории и проект межевания территории планировочного подрайона 2.5.4. Гидропарк – «Приливное озеро», планировочного подрайона 2.3.6. Спецтерритория – «Англичанка», планировочного подрайона 2.5.2. Горнолыжный комплекс – «Петровская сопка» 2 Южного городского планировочного района в Петропавловск-Камчатском городском округе, планировочного подрайона 4.4.2. Сельскохозяйственный квартал – «Междусопочный», планировочного подрайона 4.4.3. Сельскохозяйственный квартал – «Междуречье», планировочного подрайона 4.5.3. Городской лесопарк – «Халактырский пляж», планировочного подрайона 4.6.2. Лесной фонд – квартал «Сопка Толстый Мыс» Восточного городского планировочного района в Петропавловск-Камчатском городском округе, утвержденные постановлением администрации Петропавловск-Камчатского городского округа № 2805 от 24.12.2021, и проведения экспозиции такого проекта участники публичных слушаний, прошедшие идентификацию в соответствии с частью 9 статьи 9 Решения Городской Думы Петропавловск-Камчатского городского округа от 28.04.2014 № 211-нд «О публичных слушаниях в Петропавловск-Камчатском городском округе»), вправе вносить предложения и замечания, касающиеся такого проекта:

1.1 в письменной или устной форме в ходе проведения публичных слушаний;

1.2 в письменной форме или в форме электронного документа в адрес организатора публичных слушаний по адресу 683000, город Петропавловск-Камчатский, улица Советская, дом 22, кабинет 309, понедельник – четверг с 09.00 до 17.00 часов, пятница с 09.00 до 16.00 часов (перерыв с 13.00 до 14.00 часов);

1.3 посредством записи в книге (журнале) учета посетителей экспозиции проекта, подлежащего рассмотрению на публичных слушаниях;

1.4 посредством обратной связи на едином портале.

2. Предложения и замечания, внесенные участниками публичных слушаний, подлежат регистрации организатором, а также обязательному рассмотрению организатором публичных слушаний. Предложения и замечания не рассматриваются в случае выявления факта предоставления участником публичных слушаний недостоверных сведений.

3. Все предложения и замечания участников публичных слушаний с разделением на предложения и замечания граждан, являющихся участниками публичных слушаний и постоянно проживающими на территории, в пределах которой проводятся публичные слушания, и замечания иных участников публичных слушаний, указываются в протоколе публичных слушаний.

4. Содержание внесенных предложений и замечаний участников публичных слушаний с разделением на предложения и замечания граждан, являющихся участниками публичных слушаний и постоянно проживающих на территории, в пределах которой проводятся публичные слушания, и предложения и замечания иных участников публичных слушаний указываются в заключении о результатах публичных слушаний.

В случае внесения несколькими участниками публичных слушаний одинаковых предложений и замечаний допускается обобщение таких предложений и замечаний.

Индивидуальный предприниматель

Куприянов Лавр Александрович

ОГРНИП 313547634400252 ИНН 54043112580

Новосибирская область, р.п. Краснообск, мкр. б.д. 4-48

Заказчик: Управление архитектуры и градостроительства администрации
Петропавловск-Камчатского городского округа
(муниципальный контракт № 2 от 01.07.2022)

Проект внесения изменений в проект планировки территории и проект межевания территории планировочного подрайона 2.5.4. Гидропарк - «Приливное озеро», планировочного подрайона 2.3.6. Спецтерритория - «Англичанка», планировочного подрайона 2.5.2. Горнолыжный комплекс - «Петровская сопка» 2 Южного городского планировочного района в Петропавловск - Камчатском городском округе, планировочного подрайона 4.4.2. Сельскохозяйственный квартал - «Междусопочный», планировочного подрайона 4.4.3. Сельскохозяйственный квартал - «Междуречье», планировочного подрайона 4.5.3. Городской лесопарк - «Халактырский пляж», планировочного подрайона 4.6.2. Лесной фонд - квартал «Сопка Толстый Мыс» Восточного городского планировочного района в Петропавловск-Камчатском городском округе, утвержденный постановлением администрации Петропавловск-Камчатского городского округа № 2805 от 24.12.2021

ПРОЕКТ ПЛАНИРОВКИ ТЕРРИТОРИИ

Том I

Утверждаемая часть

**Положение о характеристиках планируемого развития территории.
Положения об очередности планируемого развития территории.**

Исполнитель: ИП Куприянов Л.А.

2022 г.

СОСТАВ ПРОЕКТА

Утверждаемая часть

- Том I.** Положение о характеристиках планируемого развития территории. Положения об очередности планируемого развития территории.
- Том I.** Чертеж планировки территории (марка чертежа: ПП-1).

Материалы по обоснованию

- Том II.** Пояснительная записка
- Том II.** Графическая часть

№ п/п	Наименование схемы	Марка чертежа
4.1	Схема расположения элемента планировочной структуры, М 1:5000	ПП-2
4.2	Схема существующих объектов капитального строительства, в том числе линейных объектов, подлежащих сносу, объектов незавершенного строительства, М 1:5000	ПП-3
4.3	Комплексная оценка территории по основным видам ее использования. Схема существующего землепользования. Схема степени антропогенного воздействия на ландшафт. Схема степени нагрузки на дорожно-тропиночную сеть	П-3.1
4.4	Схема границ зон с особыми условиями использования территорий, границ территорий объектов культурного наследия М 1:5000	ПП-4
4.5	Схема архитектурно-планировочной организации территории (планировочное решение), М 1:5000	ПП-5
4.6	Схемы архитектурно-планировочной организации территории (планировочное решение, фрагмент)	ПП-5.1
4.7	Варианты планировочных и (или) объемно-пространственных решений	ПП-5.2
4.8	Схема организации движения транспорта и пешеходов, М 1:5000	ПП-6
4.9	Схема организации движения транспорта и пешеходов (Фрагмент), М 1:1000	ПП-6.1
4.10	Схема сооружений и инженерных коммуникаций, вертикальной планировки и инженерной подготовки территории, М 1:5000	ПП-7

Электронная версия проекта

- Текстовая часть в формате docx.
- Графическая часть в векторном виде в формате tab.

2

СОДЕРЖАНИЕ

Положение о характеристиках планируемого развития территории.....	5
I. Размещение объектов федерального значения	5
II. Размещение объектов регионального значения.....	6
III. Размещение объектов местного значения.....	6
IV. Характеристики планируемого развития территории, в том числе плотность и параметры застройки территории (в пределах, установленных градостроительным регламентом)	6
V. Характеристика объектов капитального строительства жилого, производственного, общественно-делового и социального назначения.....	9
VI. Характеристики объектов транспортной инфраструктуры	10
VII. Характеристики объектов коммунальной инфраструктуры	11
VIII. Вертикальная планировка и инженерная подготовка территории	11
IX. Основные технико-экономические показатели проекта планировки территории.....	12
Положения об очередности планируемого развития территории.....	14
I. Положение об очередности планируемого развития территории.....	14

3

Введение

Проект внесения изменений в проект планировки и проект межевания территории планировочного подрайона 2.5.4. Гидропарк - «Приливное озеро», планировочного подрайона 2.3.6. Спецтерритория - «Англичанка», планировочного подрайона 2.5.2. Горнолыжный комплекс - «Петровская сопка» 2 Южного городского планировочного района в Петропавловск - Камчатском городском округе, планировочного подрайона 4.4.2. Сельскохозяйственный квартал - «Междусопочный», планировочного подрайона 4.4.3. Сельскохозяйственный квартал - «Междуречье», планировочного подрайона 4.5.3. Городской лесопарк - «Халактырский пляж», планировочного подрайона 4.6.2. Лесной фонд - квартал «Сопка Толстый Мыс» Восточного городского планировочного района в Петропавловск-Камчатском городском округе, утвержденный постановлением администрации Петропавловск-Камчатского городского округа № 2805 от 24.12.2021 (далее - Проект) подготовлен на основании муниципального контракта № 2 от 01.07.2022 с Управлением архитектуры и градостроительства администрации Петропавловск-Камчатского городского округа.

Целью внесения изменения в Проект является корректировка коридора для размещения линейного объекта «Автомобильная дорога от пос. Заозёрный до Халактырского пляжа», в соответствии с техническим заданием (приложение к муниципальному контракту № 2 от 01.07.2022 г.).

В проект внесены следующие изменения:

- 1) откорректирована ось для размещения линейного объекта «Автомобильная дорога от пос. Заозёрный до Халактырского пляжа», в соответствии с проектной документацией "Строительство автомобильной дороги от пос. Заозерный до Халактырского пляжа";
 - 2) откорректированы границы зон рекреационного назначения (территорий общего пользования) в связи изменениями, изложенными в пункте 1;
 - 3) откорректировано местоположение парковки в первой зоне и новой входной зоны пляжа в связи с изменениями, изложенными в пункте 1, вместимость одной парковки увеличена с 200 до 460 машино-мест.
 - 4) в материалы по обоснованию Том II. Пояснительная записка добавлен раздел «3.2. Предложение по созданию особо охраняемых природных территорий».
- Проект выполнен в соответствии с нормативными документами:
- Градостроительный кодекс Российской Федерации от 29.12.2004 № 190-ФЗ;
 - Земельный кодекс Российской Федерации от 25.10.2001 г. № 136-;
 - Водный кодекс Российской Федерации от 03.06.2006 № 74-ФЗ;
 - СП 42.13330.2016 «СНиП 2.07.01-89*» Градостроительство. Планировка и застройка городских и сельских поселений;
 - Федеральный закон «Об автомобильных дорогах и дорожной деятельности в РФ» от 08.11.2007 № 257-ФЗ;
 - Федеральный закон от 25.6.2002 № 73-ФЗ «Об объектах культурного наследия (памятниках истории и культуры) народов Российской Федерации»;

4

— Схема территориального планирования Камчатского края, утвержденная постановлением Правительства Камчатского края от 18.01.2021 № 11-П;

— Местные нормативы градостроительного проектирования Петропавловск-Камчатского городского округа, утвержденные решением городской Думы Петропавловск-Камчатского городского округа от 23.03.2018 № 40-нд;

— Правила землепользования и застройки Петропавловск-Камчатского городского округа, утвержденные Решением городской Думы Петропавловск-Камчатского городского округа от 12.10.2010 № 294-нд;

— Генеральный план Петропавловск-Камчатского городского округа, утвержденный Решением городской Думы Петропавловск-Камчатского городского округа от 23.12.2009 № 697-р.

5

**ПОЛОЖЕНИЕ
О ХАРАКТЕРИСТИКАХ ПЛАНИРУЕМОГО РАЗВИТИЯ ТЕРРИТОРИИ**

Объектом проектирования являются территории планировочного подрайона 2.5.4. Гидропарк - «Приливное озеро», планировочного подрайона 2.3.6. Спецтерритория - «Англичанка», планировочного подрайона 2.5.2. Горнолыжный комплекс - «Петровская сопка» 2 Южного городского планировочного района в Петропавловск - Камчатском городском округе, планировочного подрайона 4.4.2. Сельскохозяйственный квартал - «Междусопочный», планировочного подрайона 4.4.3. Сельскохозяйственный квартал - «Междуречье», планировочного подрайона 4.5.3. Городской лесопарк - «Халактырский пляж», планировочного подрайона 4.6.2. Лесной фонд - квартал «Сопка Толстый Мыс» Восточного городского планировочного района в Петропавловск-Камчатском городском округе.

Проектируемая территория расположена на юго-востоке Петропавловск-Камчатского городского округа и представляет собой участок побережья Авачинского залива Тихого океана протяженностью около 13 км от устья реки Халактырка до устья реки Таенка общей площадью 1596,71 га.

Территория включает непосредственно песчаный пляж, полосу луговых, тундровых и лесных растительных сообществ тянущихся вдоль берега, а так же часть сельскохозяйственных угодий.

I. Размещение объектов федерального значения

Схемой территориального планирования Российской Федерации в области федерального транспорта (железнодорожного, воздушного, морского, внутреннего водного транспорта) и автомобильных дорог федерального значения, утвержденной распоряжением Правительства Российской Федерации от 19.03.2013 № 384-р (в редакции распоряжения Правительства РФ от 10.11.2021 № 3151-р), в границах проекта планировки территории размещение объектов федерального значения не запланировано.

Схемой территориального планирования Российской Федерации в области энергетики, утвержденной распоряжением Правительства Российской Федерации от 01.08.2016 № 1634-р (в редакции распоряжения Правительства РФ от 26.08.2022 № 2441-р), в границах проекта планировки территории размещение объектов федерального значения не запланировано.

Схемой территориального планирования Российской Федерации в области федерального транспорта (в части трубопроводного транспорта), утвержденной распоряжением Правительства Российской Федерации от 06.05.2015 № 816-р (в редакции распоряжения Правительства РФ от 24.08.2022 № 2418-р), в границах проекта планировки территории размещение объектов федерального значения не запланировано.

Схемой территориального планирования Российской Федерации в области высшего профессионального образования, утвержденной распоряжением Правительства Российской Федерации от 26.02.2013 № 247-р (в редакции распоряжения Правительства РФ от 30.07.2021 № 2105-р), в границах проекта

6

планировки территории размещение объектов федерального значения не запланировано.

Схемой территориального планирования Российской Федерации в области здравоохранения, утвержденной распоряжением Правительства Российской Федерации от 28.12.2012 № 2607-р (в редакции распоряжения Правительства РФ от 23.11.2016 № 2481-р), в границах проекта планировки территории размещение объектов федерального значения не запланировано.

II. Размещение объектов регионального значения

Схемой территориального планирования Камчатского края, утвержденной постановлением Правительства Камчатского края от 18.01.2021 № 11-П в границах проекта планировки территории размещение объектов регионального значения не запланировано.

III. Размещение объектов местного значения

Генеральным планом Петропавловск-Камчатского городского округа, утвержденным решением Городской Думы Петропавловск-Камчатского городского округа от 23.12.2009 № 697-р (в редакции решения Городской Думы Петропавловск-Камчатского городского округа от 25.12.2019 № 218-нд) в границах проекта планировки территории не предусмотрено размещение объектов местного значения.

Проектом внесения изменений в генеральный план Петропавловск-Камчатского городского округа, разработанным на основании муниципального контракта № 473 от 12.08.2019 с Управлением архитектуры и градостроительства администрации Петропавловск-Камчатского городского округа в границах проекта планировки территории предусмотрено размещение следующих объектов местного значения:

- Автомобильная дорога местного значения: «Строительство автомобильной дороги к Халактырскому пляжу»;

IV. Характеристики планируемого развития территории, в том числе плотность и параметры застройки территории (в пределах, установленных градостроительным регламентом)

Площадь территории проектирования составляет 1596,71 га.

Проектом планировки территории устанавливается:

- 1) одна зона специального назначения;
 - зона режимных объектов;
- 2) одна зона, предназначенная для функционирования существующих объектов по добыче песка;
 - зона коммунальных объектов;
- 3) одна зона планируемого размещения объектов капитального строительства;

7

- зона улично-дорожной сети;
- 4) пять зон рекреационного назначения, являющихся территориями общего пользования:
 - зона акваторий;
 - зона пляжа;
 - зона сохраняемых природных ландшафтов;
 - зона природных ландшафтов с низкой рекреационной нагрузкой;
 - зона регулируемого туризма и отдыха;
- 5) одна зона, предназначенная для ведения сельскохозяйственной деятельности:
 - зона сельскохозяйственного использования.

1) *Зона режимных объектов* включает территории, балансодержателем которых является ФГКУ «261 ОМИС Тихоокеанского флота». Порядок использования территории определен постановлением Правительства Российской Федерации от 05.05.2014 № 405 «Об установлении запретных и иных зон с особыми условиями использования земель для обеспечения функционирования военных объектов Вооруженных Сил Российской Федерации, других войск, воинских формирований и органов, выполняющих задачи в области обороны страны». В границах зоны не предусмотрено размещение объектов капитального строительства.

2) *Зона коммунальных объектов* включает территории, на которых осуществляется деятельность, связанная с добычей и транспортировкой песка, необходимого для обеспечения деятельности коммунальных служб Петропавловск-Камчатского городского округа, а так же функционирования предприятий строительной отрасли. В границах зоны не допускается размещение объектов капитального строительства за исключением линейных.

3) *Зона улично-дорожной сети* предназначена для строительства автомобильной дороги общего пользования к Халактырскому пляжу, строительства технологического проезда и парковок для обслуживания территории, эксплуатации существующего технологического проезда, движения транспортных средств и пешеходов, прокладки инженерных коммуникаций, является территорией общего пользования. В границах зоны допускается размещение следующих линейных объектов капитального строительства: автомобильных дорог, проездов, элементов обустройства автомобильных дорог, искусственных инженерных сооружений, инженерных коммуникаций в области водоотведения, электроснабжения, связи. Размещение иных объектов капитального строительства не допускается. Допускается размещение некапитальных нестационарных строений и сооружений элементов благоустройства, информационных щитов и указателей, применяемых как составные части благоустройства территории.

4) *Зона акваторий* включает водотоки (реки, ручьи, каналы), водоемы в границах проекта планировки территории.

5) *Зона пляжа* представлена территорией пляжа и предназначена для организации доступа к береговой линии Тихого океана.

8

6) *Зона сохраняемых природных ландшафтов* установлена в целях сохранения и предотвращения изменений природных комплексов и их компонентов в результате антропогенного воздействия, является территорией общего пользования. В пределах зоны запрещена любая хозяйственная деятельность, в том числе рекреационное использование территории. Размещение объектов капитального строительства запрещено. Размещение нестационарных объектов запрещено. В границах зоны допускаются пешеходные прогулки по выделенным тропам, а также должен осуществляться контроль за воздействием на природный ландшафт в целях недопущения его деградации.

7) *Зона природных ландшафтов с низкой рекреационной нагрузкой* включает в себя территории, удаленные от места концентрации объектов развлечения и отдыха. В границах зоны допускаются пешеходные прогулки по оборудованным тропам, катание на велосипедах по оборудованным велодорожкам, а также должен осуществляться контроль за воздействием на природный ландшафт в целях недопущения его деградации. Размещение объектов капитального строительства за исключением линейных запрещено. Допускается размещение нестационарных информационных щитов и указателей, применяемых как составные части благоустройства территории, элементы благоустройства пешеходных маршрутов и велодорожек.

8) *Зона регулируемого туризма и отдыха* предполагает размещение совокупности объектов и средств размещения, объектов временного проживания, общественного питания, развлечения, объектов познавательного, оздоровительного, спортивного и иного назначения, а также организаций, предоставляющих экскурсионные услуги. Размещение объектов капитального строительства за исключением линейных запрещено. Допускается размещение нестационарных объектов временного проживания, общественного питания, развлечения, объектов познавательного, оздоровительного, спортивного и иного назначения, а также организаций, предоставляющих экскурсионные услуги.

9) *Зона сельскохозяйственного использования* предназначена для ведения сельского хозяйства, так же включает территории, занятые внутрихозяйственными проездами, мелиоративной системой, древесно-кустарниковой растительностью.

Проект планировки территории затрагивает семь существующих элементов планировочной структуры (планировочных подрайонов):

2.5.4. Гидропарк - «Приливное озеро»;

2.3.6. Спецтерритория - «Англичанка»;

2.5.2. Горнолыжный комплекс - «Петровская сопка»-2 Южного городского планировочного района;

4.4.2. Сельскохозяйственный квартал - «Междусопочный»;

4.4.3. Сельскохозяйственный квартал - «Междуречье»;

4.5.3. Городской лесопарк - «Халактырский пляж»;

4.6.2. Лесной фонд - квартал «Сопка Толстый Мыс» Восточного городского планировочного района.

Баланс территории приведен в таблице № IV-1.

9

Таблица № IV-1

№ п/п	Наименование зоны	Площадь, га	%
	Всего в границах проекта планировки территории	1596,71	100,00
1	Зона режимных объектов	50	3,13
2	Зона коммунальных объектов	9,83	0,62
3	Зона улично-дорожной сети	8,27	0,52
4	Зона акваторий	24,87	1,56
5	Зона пляжа	89,81	5,62
6	Зона сохраняемых природных ландшафтов	771,28	48,30
7	Зона природных ландшафтов с низкой рекреационной нагрузкой	101,67	6,37
8	Зона регулируемого туризма и отдыха	64,21	4,02
9	Зона сельскохозяйственного использования	476,77	29,86

В соответствии с частью 11 статьи 1 Градостроительного кодекса РФ, красные линии это линии, которые обозначают границы территорий общего пользования. В связи с тем, что вся рассматриваемая территория отнесена к территориям общего пользования, размещение объектов капитального строительства (за исключением линейных) не предусмотрено, проектом планировки территории не предусматривается установление красных линий.

Подготовка проекта планировки территории осуществляется в соответствии с системой координат, используемой для ведения государственного кадастра недвижимости, согласно части 6 статьи 41 Градостроительного Кодекса Российской Федерации - МСК-41.

V. Характеристика объектов капитального строительства жилого, производственного, общественно-делового и социального назначения

В связи с расположением Халактырского пляжа в границах цунамиопасной территории, а так же исключительно рекреационными целями его использования, проектом планировки не предусмотрено размещение объектов капитального строительства жилого, производственного, общественно-делового и социального назначения.

Проектом планировки территории предусмотрена в границах зоны регулируемого туризма и отдыха возможность размещения следующих нестационарных объектов:

- 1) кемпингов - комфортабельные жилищные модули с полноценным отельным обслуживанием;

10

2) палаточных кемпингов - организованные палаточные кемпинги, помимо места для стоянки, могут предоставлять путешественникам целый ряд услуг: биотуалеты, воду, автономное электричество, организованный вывоз мусора;

3) объектов общественного питания;

4) спортивных площадок;

5) спортивных лагерей - совокупность нестационарных объектов выполняющих функции по подготовке спортсменов и организации спортивных мероприятий в границах данной территории;

6) парка природных скульптур - территории для временного размещения арт объектов и инсталляций;

7) мест для отдыха - места для сбора групп туристов и укрытие от относительно сурового климата;

8) элементов основной входной группы на территорию Халактырского пляжа с информационным центром;

9) оборудованных пешеходных троп, настилов и велодорожек - оборудованные пешеходные пути регламентируют маршруты пешеходного передвижения, расположение мест отдыха, ограничивают ценные участки ландшафта от уничтожения.

Проектом планировки территории предусмотрена в границах зоны природных ландшафтов с низкой рекреационной нагрузкой возможность размещения следующих нестационарных объектов:

1) оборудованных пешеходных троп, настилов и велодорожек - оборудованные пешеходные пути регламентируют маршруты пешеходного передвижения, расположение мест отдыха, ограничивают ценные участки ландшафта от уничтожения;

2) информационных указателей.

VI. Характеристики объектов транспортной инфраструктуры

Во избежание нарушения природного ландшафта из-за неорганизованного доступа к территории рекреационной зоне, а также изменения природного покрова под влиянием вытаптывания, проектом предусмотрено ограничение доступа на личном автомобиле к Халактырскому пляжу.

Мероприятия по развитию дорожной сети:

1) строительство «автомобильной дороги от пос. Заозёрный до Халактырского пляжа» с щебеночно-гравийно-песчаным покрытием протяженностью 4,44 км;

2) строительство технологического проезда ограниченного пользования для обслуживания территории и автомобильных парковок 2,0 км;

3) сохранение и капитальный ремонт существующего технологического проезда.

В связи с тем, что доставка отдыхающих на территорию производится преимущественно на личном транспорте, проектом предусмотрено создание

11

организованного парковочного пространства. Проектом выделяются две зоны парковки, а именно:

Первая зона – три парковки, одна по 460 мест и две по 200 машино-мест, непосредственно на территории рекреационной зоны. Первая парковка предусмотрена возле разворотной площадки в новой входной зоне пляжа, две парковки в зоне регулируемого туризма и отдыха и будут обслуживаться с планируемого технологического проезда.

Вторая зона - парковка общего пользования на территории Заозерного вместимостью 600 машино-мест с дальнейшей доставкой посетителей пляжа на общественном и специальном транспорте. Пропуск общественного транспорта по планируемой автомобильной дороге от Заозерного, с организацией посадки/высадки пассажиров и разворотом в районе пляжа может быть предусмотрен в дальнейшем, место отстоя автобусов предусмотрено в Заозерном.

Для организации отдыха туристов предусмотрено создание: системы прогулочных маршрутов, которые бы объединяли интересные видовые точки; пеших маршрутов от Долиновки вдоль поймы р. Халактырка; велосипедных маршрутов по отведенным направлениям.

VII. Характеристики объектов коммунальной инфраструктуры

Водоснабжение

Централизованное водоснабжение не предусмотрено.

Водоотведение

Водоотведение от нестационарных объектов предусмотрено в герметичные септики с откачкой и вывозом на канализационные очистные сооружения.

Теплоснабжение

Централизованное теплоснабжение не предусмотрено. Теплоснабжение планируемых нестационарных объектов предусмотрено от электродогревателей.

Газоснабжение

Газоснабжение не предусмотрено.

Электроснабжение

В границах проектирования предусмотрено строительство кабельной линии электроснабжения напряжением 10 кВ от Заозерного, а также трансформаторной подстанции.

VIII. Вертикальная планировка и инженерная подготовка территории

Проектом планировки территории не предусмотрено выполнение инженерной подготовки территории и изменения рельефа, за исключением участка строительства подъездной дороги к Халактырскому пляжу.

12

Мероприятия по вертикальной планировке и инженерной подготовке приняты в соответствии с проектными решениями проекта планировки территории для размещения линейного объекта: «автомобильная дорога от пос. Заозёрный до Халактырского пляжа», утвержденного Постановлением администрации Петропавловск-Камчатского городского округа № 1082 от 27.05.2021 г.

В соответствии с принятыми проектными решениями проекта планировки территории для размещения линейного объекта учитывалось расположение магистрального канала М-1 и транспортирующего канала Т-13, в том числе существующих трубчатых пересечений. Засыпка и ликвидация существующих каналов не планируется.

Перед началом строительства линейного объекта требуется провести необходимые мелиоративные мероприятия, в том числе, расчистку каналов от древесно-кустарниковой растительности, приведение откосов в нормативное состояние, устранение заиливания русла канала. После очистки каналы возможно использовать для отведения ливневых стоков с территории проектирования.

В южной части проекта планировки планируемая автомобильная дорога пересекает ручей Прибрежный, который проходит по заболоченной местности, покрытой зарослью ольхи и впадает в реку Халактырка. Для обеспечения пропуска ручья через тело насыпи автомобильной дороги, проектными решениями закладывается строительство водопропускных труб. В границах проектирования предполагается провести очистку, и придать необходимый уклон дну русла ручья Прибрежный. Пропускную способность и диаметр планируемых водопропускных труб необходимо определить расчетом при разработке проектно-сметной документации.

Для отвода дождевых и талых вод с территории планируемых парковок предусмотрена комбинированная открыто-закрытая система трубопроводов и придорожных канав с устройством дождеприемных колодцев. Сбор ливневых стоков предусмотрен в аккумулирующую емкость с последующим вывозом загрязненной части поверхностного стока на очистные сооружения.

IX. Основные технико-экономические показатели проекта планировки территории

Таблица № IX - 1

13

№ п/п	Наименование показателей	Единица измерения	Расчетный срок до 2040 года
1	Территория в границах проекта планировки территории	га	1596,71
1.1	Зона режимных объектов	га	50
1.2	Зона коммунальных объектов	га	9,83
1.3	Зона улично-дорожной сети	га	8,27
1.4	Зона акваторий	га	24,87
1.5	Зона пляжа	га	89,81
1.6	Зона сохраняемых природных ландшафтов	га	771,28
1.7	Зона природных ландшафтов с низкой рекреационной нагрузкой	га	101,67
1.8	Зона регулируемого туризма и отдыха	га	64,21
1.9	Зона сельскохозяйственного использования	га	476,77
2	Объекты транспортной инфраструктуры		
2.1	Транспортная инфраструктура	км	4,44*
2.1.1	автомобильная дорога местного значения	км	5,80 (2,76*)
2.1.2	технологический проезд ограниченного пользования	км	1,68
2.1.3	велосипедный маршрут	км	10,81
2.1.4	организованный пешеходный маршрут	км	20,16 (15,93*)
2.1.5	Парковка	м/мест	1460 (860*)

* в границах проектирования

14

ПОЛОЖЕНИЯ ОБ ОЧЕРЕДНОСТИ ПЛАНИРУЕМОГО РАЗВИТИЯ ТЕРРИТОРИИ

I. Положение об очередности планируемого развития территории

Очередность строительства автомобильной дороги от пос. Заозерный до Халактырского пляжа определена постановлением Администрации Петропавловск-Камчатского городского округа от 14.09.2021 № 2006 (ред. от 13.09.2022) "Об утверждении муниципальной программы «Развитие транспортной системы Петропавловск-Камчатского городского округа».

Очередность строительства объектов местного значения необходимых для функционирования территории Халактырского пляжа до 2023 года, включает:

строительство линейного объекта транспортной инфраструктуры «Автомобильная дорога от пос. Заозёрный до Халактырского пляжа» с щебеночно-гравийно-песчаным покрытием протяженностью 4,44 км;

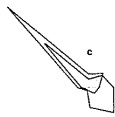
размещение технологического проезда и создание организованного парковочного пространства на 1460 машино-мест (860 машино-мест в границах проектирования);

размещение кабельной линии электроснабжения напряжением 10 кВ, а также трансформаторной подстанции.

Проектом планировки территории строительство иных объектов капитального строительства не предусмотрено. Нестационарные объекты коммерческой деятельности реализуются в течение всего расчетного срока.

Проект внесения изменений в проект планировки территории и проект межевания территории планировочного подрайона 2.5.4. Гидропарк - «Приливное озеро», планировочного подрайона 2.3.6. Спецтерритория - «Англичанка», планировочного подрайона 2.5.2. Горнолыжный комплекс - «Петровская сопка» 2 Южного городского планировочного района в Петропавловск - Камчатском городском округе, планировочного подрайона 4.4.2. Сельскохозяйственный квартал - «Междусопочный», планировочного подрайона 4.4.3. Сельскохозяйственный квартал - «Междуречье», планировочного подрайона 4.5.3. Городской лесопарк - «Халактырский пляж», планировочного подрайона 4.6.2. Лесной фонд - квартал «Сопка Толстый Мыс» Восточного городского планировочного района в Петропавловск-Камчатском городском округе, утвержденный постановлением администрации Петропавловск-Камчатского городского округа № 2805 от 24.12.2021

ЧЕРТЕЖ ПЛАНИРОВКИ ТЕРРИТОРИИ
М 1:5000



- Условные обозначения**
- Границы:**
- граница территории проектирования
 - границы существующих элементов планировочной структуры
 - 4.4.3 номер элемента планировочной структуры
 - границы городского округа
 - границы населенного пункта
- Природные территории:**
- дресовно-кустарниковая растительность
 - болота
 - пляж
 - историко-ландшафтная территория
- Границы зон разрешенного назначения (территории общего пользования):**
- зона современных природных ландшафтов
 - зона природных ландшафтов с низкой рекреационной нагрузкой
 - зона регулируемого туризма и отдыха
 - зона пляжа
 - зона аэровокзал
- Границы зон различного назначения:**
- зона сельскохозяйственного использования
 - зона рекреативных объектов
 - зона коммунальных объектов
 - зона улично-дорожной сети
- Объекты транспортной инфраструктуры:**
- автомобильная дорога местного значения (планируемая)
 - автомобильная дорога местного значения (существующая)
 - специализированный проезд ограниченного пользования (планируемая)
- Планируемая дорожно-тропичная сеть:**
- велосипедный маршрут
 - организованный пешеходный маршрут
- Зоны с особыми условиями использования территорий:**
- установленные запреты на приземном складе
- Нестационарные объекты и иные объекты:**
- существ. планир. ландшафт.
 - визит-центр
 - спортивные площадки
 - скульптурные объекты
 - площадки для мероприятий
 - объекты общественного назначения
 - земли
 - общераспределенная площадка
 - парковка
 - станция общественного транспорта
 - платонный взнос

№	Имя файла	Дата	Статус
1
2

Индивидуальный предприниматель

Куприянов Лавр Александрович

ОГРНИП 313547634400252 ИНН 540431112580

Новосибирская область, р.п. Краснообск, мкр. 6 д. 4-48

Заказчик: Управление архитектуры и градостроительства администрации
Петропавловск-Камчатского городского округа
(муниципальный контракт № 2 от 01.07.2022)

Проект внесения изменений в проект планировки территории и проект межевания территории планировочного подрайона 2.5.4. Гидропарк - «Приливное озеро», планировочного подрайона 2.3.6. Спецтерритория - «Англичанка», планировочного подрайона 2.5.2. Горнолыжный комплекс - «Петровская сопка» 2 Южного городского планировочного района в Петропавловск - Камчатском городском округе, планировочного подрайона 4.4.2. Сельскохозяйственный квартал - «Междусопочный», планировочного подрайона 4.4.3. Сельскохозяйственный квартал - «Междуречье», планировочного подрайона 4.5.3. Городской лесопарк - «Халактырский пляж», планировочного подрайона 4.6.2. Лесной фонд - квартал «Сопка Толстый Мыс» Восточного городского планировочного района в Петропавловск-Камчатском городском округе, утвержденный постановлением администрации Петропавловск-Камчатского городского округа № 2805 от 24.12.2021

ПРОЕКТ МЕЖЕВАНИЯ ТЕРРИТОРИИ

Том I

Утверждаемая часть

Пояснительная записка

Исполнитель: ИП Куприянов Л.А.

2022 г.

2

Введение

Проект внесения изменений в проект планировки и проект межевания территории планировочного подрайона 2.5.4. Гидропарк - «Приливное озеро», планировочного подрайона 2.3.6. Спецтерритория - «Англичанка», планировочного подрайона 2.5.2. Горнолыжный комплекс - «Петровская сопка» 2 Южного городского планировочного района в Петропавловск - Камчатском городском округе, планировочного подрайона 4.4.2. Сельскохозяйственный квартал - «Междусопочный», планировочного подрайона 4.4.3. Сельскохозяйственный квартал - «Междуречье», планировочного подрайона 4.5.3. Городской лесопарк - «Халактырский пляж», планировочного подрайона 4.6.2. Лесной фонд - квартал «Сопка Толстый Мыс» Восточного городского планировочного района в Петропавловск-Камчатском городском округе, утвержденный постановлением администрации Петропавловск-Камчатского городского округа № 2805 от 24.12.2021 (далее - Проект) подготовлен на основании муниципального контракта № 2 от 01.07.2022 с Управлением архитектуры и градостроительства администрации Петропавловск-Камчатского городского округа.

Целью внесения изменения в Проект является корректировка коридора для размещения линейного объекта «Автомобильная дорога от пос. Заозёрный до Халактырского пляжа», корректировка границ образуемых земельных участков для размещения линейного объекта, корректировка границ образуемых земельных участков в соответствии с актуальными сведениями Единого государственного реестра недвижимости.

В проект внесены следующие изменения:

- 1) отображены границы образуемые земельные участки :1958:3У1, 3У5, 3У6, формируемые проектом внесения изменений в проект межевания территории для размещения линейного объекта: «автомобильная дорога от пос. Заозёрный до Халактырского пляжа», утвержденный постановлением администрации Петропавловск-Камчатского городского округа № 1082 от 27.05.2021 в границах проекта;
- 2) границы образуемого земельного участка 3У9 изменены, в соответствии с границами лесничества Петропавловск-Камчатского городского округа;
- 3) границы образуемых земельных участков 3У5, 3У13 изменены, в соответствии с актуальными сведениями Единого государственного реестра недвижимости, а именно в соответствии с границами земельных участков 41:01:0010109:2084 и 41:01:0010109:345;
- 4) границы образуемых земельных участков 3У2, 3У3, 3У4, 3У5, 3У14 изменены, в соответствии с границами зон рекреационного назначения (территорий общего пользования) отображенными в графической части проекта планировки территории, так же границы образуемого земельного участка 3У14 изменены в соответствии с территориальной зоной размещения коммунальных предприятий, предприятий по обслуживанию транспорта, кроме этого 3У 14 поделен на 3У14 И 3У15 в соответствии с Проектом планировки территории, материалами по обоснованию Том II. Пояснительная записка, разделом «3.2.

3

Предложение по созданию особо охраняемых природных территорий»;

5) границы всех образуемых земельных участков приведены в соответствии с внесенными изменениями.

Проект выполнен в соответствии с нормативными документами:

- Градостроительный кодекс Российской Федерации от 29.12.2004 № 190-ФЗ;
- Земельный кодекс Российской Федерации от 25.10.2001 г. № 136-;
- Водный кодекс Российской Федерации от 03.06.2006 № 74-ФЗ;
- СП 42.13330.2016 «СНиП 2.07.01-89*» Градостроительство. Планировка и застройка городских и сельских поселений;
- Федеральный закон «Об автомобильных дорогах и дорожной деятельности в РФ» от 08.11.2007 № 257-ФЗ;
- Федеральный закон от 25.6.2002 № 73-ФЗ «Об объектах культурного наследия (памятниках истории и культуры) народов Российской Федерации»;
- Схема территориального планирования Камчатского края, утвержденная постановлением Правительства Камчатского края от 18.01.2021 № 11-П;
- Местные нормативы градостроительного проектирования Петропавловск-Камчатского городского округа, утвержденные решением городской Думы Петропавловск-Камчатского городского округа от 23.03.2018 № 40-нд;
- Правила землепользования и застройки Петропавловск-Камчатского городского округа, утвержденные Решением городской Думы Петропавловск-Камчатского городского округа от 12.10.2010 № 294-нд;
- Генеральный план Петропавловск-Камчатского городского округа, утвержденный Решением городской Думы Петропавловск-Камчатского городского округа от 23.12.2009 № 697-р.

СОСТАВ ПРОЕКТА

Утверждаемая часть

1. **Том I.** Пояснительная записка
2. **Том I.** Чертеж межевания территории (марка чертежа: ПМ-1).

Материалы по обоснованию

3. **Том II.** Пояснительная записка
4. **Том II.** План межевания территории (марка чертежа: ПМ-2).

Электронная версия

5. Текстовая часть в формате docx.
6. Графическая часть в векторном виде в формате tab.

СОДЕРЖАНИЕ

- I. Перечень и сведения о площади образуемых земельных участков, в том числе возможные способы их образования, а так же видах разрешенного использования образуемых земельных участков 4
- II. Сведения о границе территории, в отношении которой выполняется проект межевания 6
- III. Сведения о границах образуемых земельных участков 8

4

И. Перечень и сведения о площади образуемых земельных участков, в том числе возможные способы их образования, а также видах разрешенного использования образуемых земельных участков

Таблица № 1

СВЕДЕНИЯ

о площади образуемых земельных участков, которые будут отнесены к территориям общего пользования или имуществу общего пользования, в том числе возможные способы их образования

Условный номер земельного участка	Вид разрешенного использования	Площадь, м2	Возможный способ образования земельного участка
1	3	4	5
ЗУ1	Земельные участки (территории) общего пользования	161749	Образование земельного участка из земель, государственная собственность на которые не разграничена
ЗУ2	Земельные участки (территории) общего пользования	1456949	Образование земельного участка из земель, государственная собственность на которые не разграничена
ЗУ3	Земельные участки (территории) общего пользования	18166	Образование земельного участка из земель, государственная собственность на которые не разграничена
ЗУ4	Земельные участки (территории) общего пользования	1039236	Образование земельного участка из земель, государственная собственность на которые не разграничена
ЗУ5	Земельные участки (территории) общего пользования	791052	Образование земельного участка из земель, государственная собственность на которые не разграничена
ЗУ6	Земельные участки (территории) общего пользования	716052	Образование земельного участка из земель, государственная собственность на которые не разграничена
ЗУ7	Земельные участки (территории) общего пользования	697622	Образование земельного участка из земель, государственная собственность на которые не разграничена
ЗУ8	Земельные участки (территории) общего пользования	289610	Образование земельного участка из земель, государственная собственность на которые не разграничена
ЗУ9	Земельные участки (территории) общего пользования	666861	Образование земельного участка из земель, государственная собственность на которые не разграничена

5

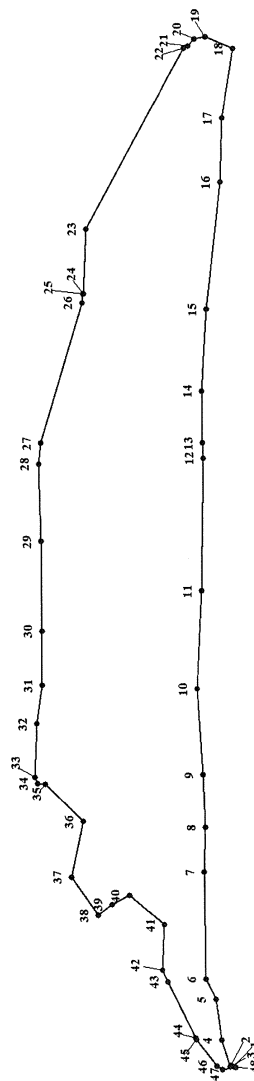
Условный номер земельного участка	Вид разрешенного использования	Площадь, м2	Возможный способ образования земельного участка
1	3	4	5
ЗУ10	Земельные участки (территории) общего пользования	75990	Образование земельного участка из земель, государственная собственность на которые не разграничена
ЗУ11	Земельные участки (территории) общего пользования	23590	Образование земельного участка из земель, государственная собственность на которые не разграничена
ЗУ12	Земельные участки (территории) общего пользования	4540	Образование земельного участка из земель, государственная собственность на которые не разграничена
ЗУ13	Земельные участки (территории) общего пользования	16785	Образование земельного участка из земель, государственная собственность на которые не разграничена
ЗУ14	Земельные участки (территории) общего пользования	1440476	Образование земельного участка из земель, государственная собственность на которые не разграничена
ЗУ15	Земельные участки (территории) общего пользования	689380	Образование земельного участка из земель, государственная собственность на которые не разграничена

6

II. Сведения о границе территории, в отношении которой выполняется проект межевания

Схема № 1

Разбивочный план характерных точек границ проекта межевания территории



7

Таблица № 2
Каталог координат характерных точек границ проекта межевания территории

Номер точки	Координата X	Координата Y
1	551850.52	1421781.47
2	551877.86	1421767.80
3	551872.77	1421755.84
4	552168.67	1421874.64
5	552564.43	1422128.07
6	552811.88	1422190.31
7	553760.98	1422959.13
8	554138.88	1423304.01
9	554615.49	1423667.82
10	555410.23	1424250.46
11	556233.88	1425010.65
12	557377.59	1426001.99
13	557510.97	1426109.89
14	557973.86	1426484.34
15	558657.38	1427133.99
16	559661.82	1428185.78
17	560209.83	1428679.00
18	560739.99	1429291.92
19	561047.07	1429139.10
20	561108.68	1429024.49
21	561097.42	1428916.03
22	561106.37	1428867.14
23	560247.97	1426673.29
24	559701.82	1426174.88
25	559709.44	1426166.40
26	559634.10	1426097.55
27	558710.13	1424692.59
28	558546.85	1424522.62
29	557851.46	1423974.72
30	557059.21	1423323.43
31	556586.28	1422923.90
32	556291.28	1422592.74
33	555841.23	1422179.21
34	555764.72	1422156.42
35	555699.39	1422214.09
36	555095.09	1422277.79
37	554694.68	1421765.17

Номер точки	Координата X	Координата Y
38	554169.66	1421713.77
39	554160.14	1421914.99
40	554107.31	1422135.10
41	553594.98	1422225.33
42	553212.00	1421877.46
43	553066.85	1421839.84
44	552376.63	1421660.96
45	552358.21	1421659.96
46	551979.95	1421639.50
47	551906.98	1421670.55
48	551825.22	1421794.12
1	551850.52	1421781.47

8

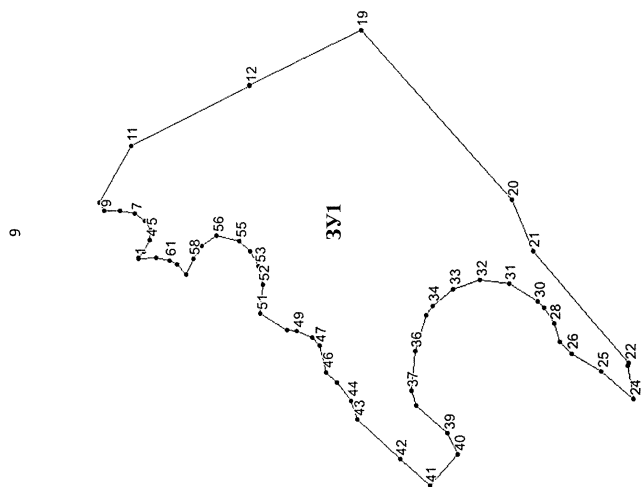
III. Сведения о границах образуемых земельных участков

Таблица № 3

Каталог координат характерных точек границ образуемых земельных участков

Номер точки	Координата X	Координата Y
1	2	3
ЗУ1		
1	561036.60	1428987.82
2	561037.31	1428989.65
3	561028.91	1428997.74
4	561021.53	1429012.23
5	561021.39	1429026.79
6	561027.90	1429039.04
7	561041.36	1429047.73
8	561061.35	1429052.34
9	561081.48	1429052.07
10	561087.80	1429063.34
11	561047.07	1429139.10
12	560888.44	1429218.04
13	560888.64	1429218.21
14	560888.82	1429218.40
15	560888.97	1429218.60
16	560889.11	1429218.81
17	560889.22	1429219.05
18	560889.31	1429219.29
19	560739.99	1429291.92
20	560540.26	1429066.72
21	560512.00	1428997.71
22	560384.33	1428850.23
23	560385.73	1428846.67
24	560378.23	1428802.35
25	560420.94	1428838.82
26	560461.01	1428862.60
27	560476.06	1428878.41
28	560483.89	1428902.22
29	560497.59	1428923.80
30	560505.60	1428931.76
31	560543.90	1428954.73
32	560582.83	1428960.22
33	560618.13	1428948.33
34	560645.42	1428926.44

Номер точки	Координата X	Координата Y
1	2	3
35	560654.00	1428913.67
36	560668.70	1428865.54
37	560673.85	1428812.91
38	560667.43	1428793.63
39	560625.13	1428756.53
40	560611.94	1428728.45
41	560649.27	1428687.26
42	560688.50	1428722.82
43	560744.34	1428775.61
44	560752.60	1428800.19
45	560771.70	1428823.97
46	560785.71	1428838.21
47	560794.84	1428873.26
48	560803.79	1428884.84
49	560824.74	1428893.00
50	560838.24	1428894.40
51	560873.78	1428915.53
52	560870.70	1428953.88
53	560876.26	1428978.25
54	560887.63	1428998.27
55	560901.88	1429011.22
56	560932.56	1429018.82
57	560951.88	1429005.39
58	560963.90	1428988.37
59	560972.96	1428967.83
60	560984.90	1428981.13
61	560995.63	1428986.12
62	561013.27	1428989.18
1	561036.60	1428987.82



10

Номер точки	Координата X	Координата Y
1	2	3
ЗУ2		
1	558481.48	1426130.82
2	559089.02	1426695.40
3	559090.80	1426695.31
4	559171.49	1426768.16
5	559069.38	1426873.65
6	559166.14	1427006.97
7	559603.46	1427424.58
8	559863.37	1427136.44
9	559927.72	1427172.04
10	559464.88	1427684.32
11	559503.02	1427718.77
12	559869.73	1427312.89
13	559867.32	1427319.94
14	559857.14	1427371.13
15	559856.11	1427386.54
16	559864.12	1427421.76
17	559877.93	1427458.86
18	559900.27	1427486.14
19	559916.25	1427501.66
20	559933.61	1427504.57
21	559972.94	1427494.14
22	559992.16	1427493.67
23	560015.13	1427502.75
24	560017.61	1427526.47
25	560012.07	1427551.62
26	560017.02	1427569.25
27	560026.74	1427579.60
28	560045.90	1427590.62
29	560079.41	1427613.70
30	560099.35	1427636.69
31	560103.70	1427664.65
32	560108.20	1427678.64
33	560121.38	1427689.77
34	560128.45	1427694.68
35	560129.57	1427705.78
36	560119.14	1427750.46
37	560120.61	1427769.31
38	560104.56	1427789.78
39	560090.96	1427817.37

Номер точки	Координата X	Координата Y
1	2	3
40	560092.71	1427842.01
41	560102.10	1427854.69
42	560110.80	1427859.55
43	560111.05	1427888.46
44	560101.08	1427903.00
45	560099.49	1427926.63
46	560107.62	1427960.94
47	560121.48	1427995.13
48	560135.49	1428021.34
49	560150.93	1428028.10
50	560175.28	1428036.46
51	560190.80	1428030.05
52	560207.20	1428006.21
53	560212.52	1427971.81
54	560216.85	1427965.03
55	560244.21	1427970.77
56	560262.24	1427975.57
57	560273.48	1428012.76
58	560295.96	1428036.70
59	560322.04	1428050.71
60	560346.03	1428048.21
61	560366.34	1428031.20
62	560395.52	1428039.21
63	560396.52	1428053.26
64	560411.10	1428069.57
65	560427.55	1428072.78
66	560445.31	1428107.46
67	560452.98	1428125.45
68	560494.81	1428166.36
69	560518.07	1428201.69
70	560515.40	1428196.69
71	560535.55	1428209.77
72	560528.01	1428217.79
73	560523.19	1428242.64
74	560501.51	1428256.56
75	560486.34	1428273.84
76	560481.55	1428287.29
77	560485.12	1428307.44
78	560476.75	1428315.00
79	560469.78	1428332.51

11

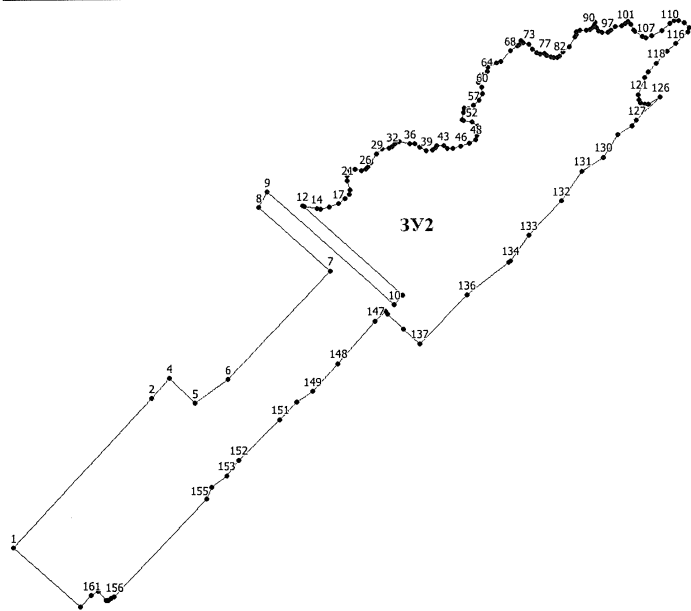
Номер точки	Координата X	Координата Y
1	2	3
80	560466.05	1428343.80
81	560467.44	1428358.49
82	560473.74	1428368.44
83	560490.52	1428382.29
84	560511.19	1428407.18
85	560549.77	1428432.52
86	560559.53	1428436.46
87	560571.16	1428436.74
88	560577.38	1428451.16
89	560577.21	1428476.74
90	560581.34	1428493.06
91	560588.16	1428502.74
92	560598.16	1428509.41
93	560609.75	1428512.61
94	560587.45	1428518.05
95	560574.81	1428528.68
96	560568.21	1428541.93
97	560568.46	1428564.30
98	560576.37	1428577.56
99	560592.29	1428595.15
100	560595.20	1428619.54
101	560602.74	1428636.14
102	560611.62	1428646.99
103	560600.48	1428657.81
104	560578.52	1428668.95
105	560571.96	1428674.67
106	560551.40	1428703.55
107	560546.53	1428718.73
108	560554.15	1428743.32
109	560573.92	1428782.16
110	560603.43	1428814.41
111	560616.43	1428831.93
112	560616.36	1428849.02
113	560607.07	1428872.29
114	560586.43	1428893.64
115	560567.40	1428888.18
116	560521.31	1428837.69
117	560488.82	1428804.17
118	560441.60	1428759.66
119	560405.61	1428727.87

Номер точки	Координата X	Координата Y
1	2	3
120	560383.11	1428712.76
121	560313.36	1428687.37
122	560290.92	1428689.80
123	560280.58	1428697.08
124	560273.59	1428713.17
125	560274.02	1428728.31
126	560302.91	1428775.31
127	560209.83	1428679.00
128	560188.49	1428659.79
129	560152.56	1428603.90
130	560060.31	1428544.47
131	560005.14	1428457.62
132	559883.58	1428372.38
133	559743.66	1428238.82
134	559640.79	1428163.36
135	559633.55	1428155.87
136	559502.05	1427982.30
137	559306.60	1427787.60
138	559366.96	1427721.94
139	559366.74	1427721.67
140	559366.51	1427721.40
141	559366.28	1427721.13
142	559366.06	1427720.86
143	559365.83	1427720.60
144	559366.02	1427720.81
145	559426.39	1427656.81
146	559437.97	1427647.79
147	559399.10	1427604.76
148	559227.84	1427454.76
149	559115.63	1427351.33
150	559073.17	1427288.13
151	559000.45	1427218.75
152	558834.67	1427050.91
153	558770.40	1427001.28
154	558724.12	1426941.22
155	558676.06	1426919.87
156	558280.32	1426539.74
157	558275.41	1426527.66
158	558267.14	1426517.40
159	558265.82	1426508.47

12

Номер точки	Координата X	Координата Y
1	2	3
160	558302.86	1426476.06
161	558286.46	1426447.51

Номер точки	Координата X	Координата Y
1	2	3
162	558241.21	1426402.79



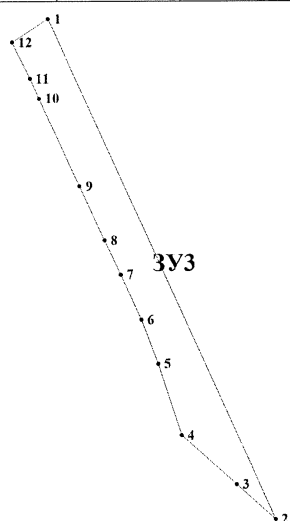
14

Номер точки	Координата X	Координата Y
1	2	3
ЗУ4		
1	557121.85	1425022.53
2	557210.44	1424900.51
3	557451.73	1424556.31
4	557458.07	1424561.66
5	557838.70	1424854.52
6	558003.11	1424945.79
7	558095.43	1425008.35
8	558111.59	1425094.33
9	558158.25	1425394.50
10	558527.08	1425622.40
11	558977.47	1425372.82
12	559107.80	1425297.27
13	559248.35	1425510.99
14	559248.34	1425510.98
15	559248.65	1425511.46
16	559198.58	1425536.54
17	559103.48	1425577.53
18	559077.94	1425588.65
19	559062.55	1425595.67
20	559036.04	1425608.61
21	559002.88	1425625.32
22	558985.71	1425632.33
23	558936.97	1425648.40
24	558892.00	1425662.13
25	558878.36	1425666.92
26	558850.41	1425642.04
27	558730.08	1425777.05
28	558682.73	1425822.79
29	558617.65	1425886.43
30	558617.09	1425886.97
31	558524.12	1425985.96
32	558318.71	1426192.95
33	558302.40	1426209.81
34	558291.89	1426137.61
35	558279.80	1426107.06
36	558269.08	1426087.90
37	558246.51	1426061.90
38	558223.93	1426034.54
39	558221.65	1426028.84

Номер точки	Координата X	Координата Y
1	2	3
40	558221.20	1426013.79
41	558217.78	1426006.49
42	558217.09	1425997.37
43	558215.27	1425988.70
44	558216.18	1425961.79
45	558216.63	1425952.45
46	558213.21	1425941.50
47	558209.11	1425934.65
48	558194.51	1425918.69
49	558183.79	1425907.06
50	558163.73	1425891.10
51	558096.68	1425839.79
52	558072.96	1425819.95
53	558056.09	1425804.67
54	558042.63	1425788.02
55	558027.81	1425766.59
56	558017.32	1425755.87
57	558007.97	1425747.89
58	557893.95	1425664.88
59	557868.41	1425644.35
60	557838.77	1425628.85
61	557808.67	1425611.51
62	557771.27	1425577.76
63	557764.43	1425570.92
64	557761.23	1425562.26
65	557748.92	1425546.75
66	557671.83	1425491.57
67	557650.85	1425474.23
68	557633.52	1425449.15
69	557606.61	1425416.31
70	557523.15	1425349.72
71	557469.33	1425303.66
72	557440.60	1425277.20
73	557412.78	1425248.01
74	557378.11	1425218.37
75	557343.45	1425189.63
76	557305.14	1425159.08
77	557261.36	1425131.71
78	557220.31	1425105.26
79	557192.03	1425086.10

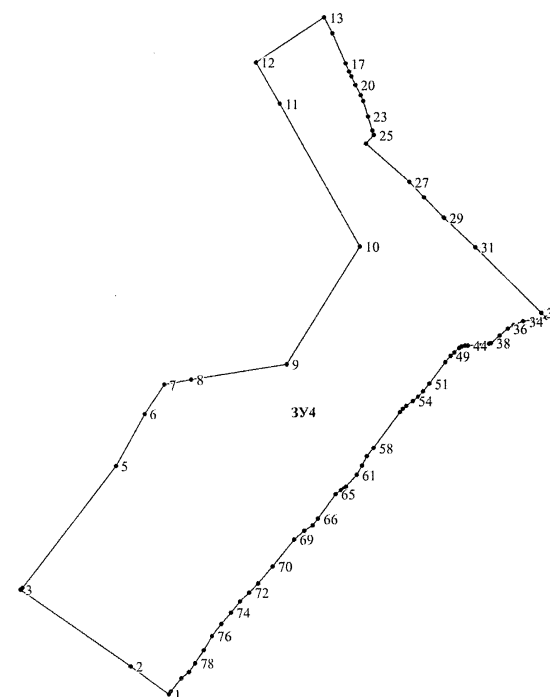
13

Номер точки	Координата X	Координата Y
1	2	3
ЗУ3		
1	559276.77	1425554.21
2	558811.13	1425763.36
3	558843.42	1425727.07
4	558888.75	1425676.18
5	558955.58	1425654.69
6	558996.72	1425639.24
7	559038.54	1425620.56
8	559070.49	1425605.76
9	559120.94	1425582.84
10	559202.75	1425545.58
11	559221.02	1425536.97
12	559254.77	1425520.76
1	559276.77	1425554.21



15

Номер точки	Координата X	Координата Y
1	2	3
80	557172.88	1425062.39
81	557131.37	1425028.64
1	557121.85	1425022.53



16

Номер точки	Координата X	Координата Y
1	2	3
ЗУ5		
1	556719.57	1425164.57
2	556731.68	1425143.86
3	556731.81	1425143.65
4	556788.43	1425047.06
5	556816.23	1424999.63
6	556962.10	1424844.15
7	557005.56	1424797.96
8	557046.44	1424753.02
9	557046.72	1424752.67
10	557174.71	1424594.72
11	557226.39	1424544.35
12	557344.59	1424431.82
13	557365.93	1424404.70
14	556721.88	1423913.63
15	556707.93	1423903.06
16	556639.98	1423984.46
17	556583.41	1424052.23
18	556585.61	1424053.48
19	556586.05	1424053.71
20	556589.75	1424055.60
21	556590.09	1424055.86
22	556593.18	1424059.24
23	556593.34	1424059.47
24	556595.83	1424063.92
25	556595.90	1424064.08
26	556597.30	1424067.77
27	556599.01	1424072.23
28	556601.48	1424078.61
29	556608.95	1424092.21
30	556613.71	1424096.64
31	556618.85	1424100.69
32	556623.50	1424103.36
33	556627.91	1424105.32
34	556628.05	1424105.39
35	556634.42	1424109.30
36	556637.45	1424110.35
37	556641.81	1424112.20
38	556647.35	1424114.79
39	556647.50	1424114.87

Номер точки	Координата X	Координата Y
1	2	3
40	556653.26	1424118.57
41	556658.41	1424122.29
42	556662.88	1424125.97
43	556662.99	1424126.07
44	556665.93	1424129.13
45	556666.04	1424129.27
46	556673.59	1424139.82
47	556676.78	1424143.59
48	556681.63	1424148.55
49	556687.30	1424152.69
50	556692.56	1424154.92
51	556692.91	1424155.15
52	556697.39	1424159.28
53	556697.59	1424159.53
54	556699.92	1424163.22
55	556702.63	1424167.56
56	556708.35	1424173.23
57	556710.90	1424175.16
58	556720.39	1424182.00
59	556723.05	1424183.46
60	556726.28	1424184.83
61	556730.41	1424186.80
62	556735.16	1424188.76
63	556735.29	1424188.83
64	556739.69	1424191.32
65	556745.09	1424195.00
66	556745.33	1424195.20
67	556746.25	1424196.28
68	556746.34	1424196.39
69	556751.60	1424204.06
70	556751.72	1424204.28
71	556754.96	1424212.06
72	556757.24	1424216.13
73	556760.89	1424222.16
74	556764.06	1424225.59
75	556767.31	1424227.20
76	556771.56	1424229.60
77	556776.16	1424231.51
78	556781.50	1424232.52
79	556786.19	1424232.80

18

Номер точки	Координата X	Координата Y
1	2	3
160	557043.49	1424417.33
161	557047.52	1424420.71
162	557056.42	1424428.32
163	557060.03	1424430.71
164	557065.21	1424433.73
165	557080.47	1424441.28
166	557088.40	1424443.38
167	557095.48	1424445.50
168	557101.63	1424447.32
169	557101.78	1424447.37
170	557107.95	1424450.11
171	557108.16	1424450.24
172	557112.68	1424453.53
173	557119.42	1424456.42
174	557133.00	1424456.35
175	557133.14	1424456.36
176	557138.67	1424456.95
177	557139.06	1424457.06
178	557139.39	1424457.29
179	557143.37	1424461.23
180	557148.57	1424465.49
181	557152.20	1424467.67
182	557153.90	1424468.89
183	557156.29	1424471.12
184	557158.37	1424472.42
185	557160.23	1424474.87
186	557161.24	1424477.02
187	557161.48	1424479.57
188	557161.58	1424482.49
189	557160.67	1424485.19
190	557159.06	1424486.59
191	557156.99	1424486.52
192	557155.27	1424487.43
193	557154.98	1424491.74
194	557154.90	1424492.11
195	557155.05	1424497.94
196	557155.74	1424499.09
197	557157.75	1424500.62
198	557158.68	1424501.39
199	557159.45	1424503.15

Номер точки	Координата X	Координата Y
1	2	3
200	557160.08	1424504.69
201	557161.01	1424506.84
202	557161.17	1424508.08
203	557161.33	1424509.62
204	557161.26	1424510.54
205	557160.80	1424511.31
206	557159.80	1424511.32
207	557158.49	1424509.40
208	557157.32	1424507.56
209	557156.55	1424506.33
210	557155.39	1424505.64
211	557153.32	1424505.42
212	557151.24	1424505.82
213	557149.17	1424506.52
214	557147.41	1424507.61
215	557145.65	1424508.62
216	557144.11	1424509.70
217	557142.97	1424511.02
218	557141.36	1424512.42
219	557139.44	1424513.66
220	557137.60	1424514.44
221	557136.30	1424514.91
222	557134.07	1424515.30
223	557131.69	1424515.62
224	557128.77	1424516.02
225	557126.16	1424516.11
226	557124.01	1424515.97
227	557122.62	1424515.13
228	557121.46	1424514.06
229	557121.56	1424512.87
230	557117.85	1424510.42
231	557117.67	1424510.27
232	557114.44	1424507.07
233	557113.73	1424506.35
234	557112.93	1424506.01
235	557112.27	1424505.75
236	557111.50	1424505.56
237	557110.81	1424505.59
238	557110.62	1424505.60
239	557110.01	1424506.91

17

Номер точки	Координата X	Координата Y
1	2	3
80	556786.58	1424232.89
81	556789.57	1424234.14
82	556794.65	1424236.58
83	556794.93	1424236.77
84	556798.18	1424239.68
85	556798.37	1424239.90
86	556800.81	1424243.52
87	556803.15	1424246.14
88	556806.61	1424248.83
89	556811.55	1424252.65
90	556811.75	1424252.85
91	556817.85	1424260.41
92	556822.45	1424263.91
93	556830.60	1424271.40
94	556833.91	1424274.06
95	556837.46	1424277.59
96	556837.61	1424277.76
97	556841.84	1424283.98
98	556846.76	1424292.50
99	556850.70	1424297.32
100	556853.80	1424300.86
101	556856.83	1424304.46
102	556860.00	1424307.18
103	556863.69	1424308.64
104	556869.70	1424311.23
105	556878.17	1424314.88
106	556890.62	1424320.05
107	556897.90	1424322.80
108	556905.23	1424325.97
109	556909.65	1424327.32
110	556914.89	1424328.99
111	556920.94	1424330.98
112	556925.87	1424332.80
113	556939.25	1424337.66
114	556949.50	1424341.19
115	556953.66	1424343.02
116	556953.84	1424343.12
117	556957.54	1424345.56
118	556957.68	1424345.67
119	556960.93	1424348.58

Номер точки	Координата X	Координата Y
1	2	3
120	556961.12	1424348.80
121	556961.25	1424349.06
122	556962.81	1424353.21
123	556962.86	1424353.40
124	556965.07	1424364.33
125	556965.09	1424364.56
126	556965.11	1424368.41
127	556965.05	1424368.81
128	556964.85	1424369.17
129	556964.54	1424369.44
130	556960.79	1424371.78
131	556959.81	1424373.33
132	556960.88	1424374.31
133	556965.93	1424376.07
134	556971.06	1424378.07
135	556975.80	1424380.18
136	556979.60	1424381.54
137	556979.93	1424381.71
138	556980.18	1424381.97
139	556982.97	1424385.90
140	556985.26	1424387.18
141	556988.70	1424389.40
142	556993.20	1424391.12
143	556997.02	1424391.40
144	556997.24	1424391.43
145	557000.69	1424392.36
146	557005.36	1424393.90
147	557013.83	1424397.09
148	557014.26	1424397.36
149	557017.15	1424400.23
150	557019.60	1424402.24
151	557022.09	1424403.33
152	557024.54	1424403.75
153	557028.05	1424404.19
154	557028.32	1424404.26
155	557031.55	1424405.47
156	557031.86	1424405.64
157	557035.10	1424408.09
158	557035.34	1424408.34
159	557040.18	1424414.94

19

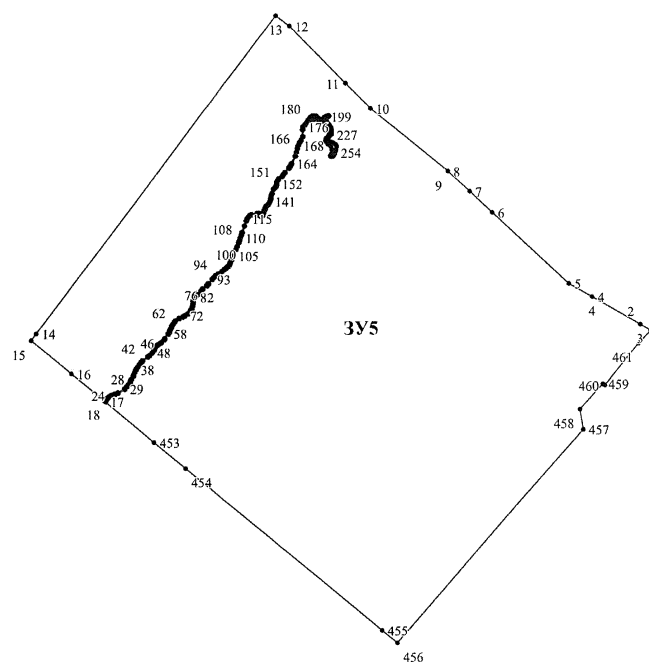
Номер точки	Координата X	Координата Y
1	2	3
240	557109.82	1424508.07
241	557109.60	1424509.34
242	557109.15	1424511.08
243	557108.50	1424512.

20

Номер точки	Координата X	Координата Y
1	2	3
320	557012.75	1424399.26
321	557004.54	1424396.16
322	556999.97	1424394.66
323	556996.73	1424393.80
324	556992.85	1424393.52
325	556992.50	1424393.44
326	556987.73	1424391.61
327	556987.51	1424391.50
328	556983.99	1424389.23
329	556981.56	1424387.87
330	556981.16	1424387.52
331	556978.44	1424383.68
332	556974.86	1424382.41
333	556970.11	1424380.29
334	556965.08	1424378.33
335	556959.86	1424376.51
336	556959.44	1424376.26
337	556957.43	1424374.42
338	556957.18	1424374.09
339	556957.05	1424373.69
340	556957.07	1424373.27
341	556957.23	1424372.88
342	556958.91	1424370.25
343	556959.29	1424369.88
344	556962.70	1424367.75
345	556962.69	1424364.69
346	556960.52	1424353.97
347	556959.10	1424350.18
348	556956.14	1424347.53
349	556952.60	1424345.19
350	556948.58	1424343.42
351	556938.44	1424339.94
352	556925.04	1424335.07
353	556920.13	1424333.25
354	556914.15	1424331.29
355	556908.92	1424329.62
356	556904.47	1424328.26
357	556904.34	1424328.22
358	556896.97	1424325.03
359	556889.72	1424322.29

Номер точки	Координата X	Координата Y
1	2	3
360	556877.23	1424317.10
361	556868.75	1424313.45
362	556862.76	1424310.87
363	556858.93	1424309.35
364	556858.59	1424309.14
365	556855.19	1424306.23
366	556855.05	1424306.09
367	556851.96	1424302.42
368	556848.85	1424298.87
369	556844.83	1424293.96
370	556844.72	1424293.80
371	556839.78	1424285.23
372	556835.69	1424279.22
373	556832.26	1424275.82
374	556829.01	1424273.20
375	556820.86	1424265.73
376	556816.28	1424262.24
377	556816.07	1424262.04
378	556809.97	1424254.48
379	556805.14	1424250.73
380	556801.59	1424247.98
381	556801.43	1424247.83
382	556798.96	1424245.07
383	556798.86	1424244.94
384	556796.46	1424241.37
385	556793.46	1424238.68
386	556788.56	1424236.33
387	556785.84	1424235.20
388	556781.28	1424234.93
389	556781.13	1424234.91
390	556775.59	1424233.86
391	556775.35	1424233.79
392	556770.58	1424231.81
393	556770.44	1424231.74
394	556766.16	1424229.31
395	556762.79	1424227.65
396	556762.44	1424227.39
397	556759.04	1424223.71
398	556758.90	1424223.51
399	556755.16	1424217.33

22



21

Номер точки	Координата X	Координата Y
1	2	3
400	556752.83	1424213.18
401	556752.77	1424213.06
402	556749.55	1424205.33
403	556744.39	1424197.81
404	556743.61	1424196.90
405	556738.38	1424193.35
406	556734.17	1424190.97
407	556729.41	1424188.99
408	556725.27	1424187.02
409	556722.06	1424185.66
410	556721.95	1424185.60
411	556719.17	1424184.08
412	556719.05	1424184.00
413	556709.46	1424177.09
414	556706.83	1424175.10
415	556706.71	1424175.00
416	556700.84	1424169.17
417	556700.67	1424168.96
418	556697.88	1424164.50
419	556695.64	1424160.95
420	556691.43	1424157.06
421	556686.23	1424154.86
422	556685.99	1424154.72
423	556680.13	1424150.44
424	556679.98	1424150.31
425	556674.98	1424145.18
426	556671.67	1424141.27
427	556664.13	1424130.74
428	556661.30	1424127.79
429	556656.91	1424124.18
430	556651.88	1424120.55
431	556646.26	1424116.94
432	556640.81	1424114.39
433	556636.55	1424112.59
434	556633.51	1424111.54
435	556633.27	1424111.43
436	556626.87	1424107.49
437	556622.47	1424105.55
438	556622.36	1424105.49
439	556617.58	1424102.74

Номер точки	Координата X	Координата Y
1	2	3
440	556617.43	1424102.64
441	556612.11	1424098.44
442	556607.17	1424093.84
443	556606.93	1424093.54
444	556599.33	1424079.71
445	556599.26	1424079.56
446	556596.77	1424073.10
447	556595.05	1424068.63
448	556593.68	1424065.02
449	556591.31	1424060.77
450	556588.46	1424057.65
451	556584.44	1424055.59
452	556581.84	1424054.11
453	556499.82	1424152.37
454	556446.15	1424216.67
455	556115.72	1424612.51
456	556089.85	1424643.51
457	556520.39	1425027.45
458	556561.08	1425020.47
459	556611.65	1425067.39
460	556609.02	1425071.66
461	556694.03	1425140.28
1	556719.57	1425164.57

23

Номер точки	Координата X	Координата Y
1	2	3
ЗУ6		
1	556050.40	1424610.57
2	556077.63	1424577.95
3	556262.05	1424357.00
4	556460.79	1424118.91
5	556543.20	1424020.18
6	556538.83	1424012.27
7	556535.26	1424004.43
8	556535.21	1424004.31
9	556533.18	1423998.31
10	556533.13	1423998.10
11	556531.54	1423987.32
12	556531.53	1423987.15
13	556531.49	1423978.49
14	556531.61	1423971.64
15	556532.03	1423966.08
16	556530.99	1423959.84
17	556528.57	1423956.04
18	556525.55	1423953.33
19	556522.25	1423951.48
20	556518.07	1423950.31
21	556517.80	1423950.20
22	556517.57	1423950.02
23	556514.13	1423946.76
24	556510.58	1423943.08
25	556507.33	1423939.71
26	556507.17	1423939.49
27	556503.76	1423933.81
28	556503.70	1423933.69
29	556500.88	1423927.64
30	556498.73	1423922.34
31	556494.72	1423915.60
32	556490.86	1423908.27
33	556487.82	1423903.45
34	556484.93	1423899.82
35	556482.15	1423896.45
36	556482.01	1423896.25
37	556479.06	1423890.71
38	556474.89	1423882.76
39	556470.77	1423876.25

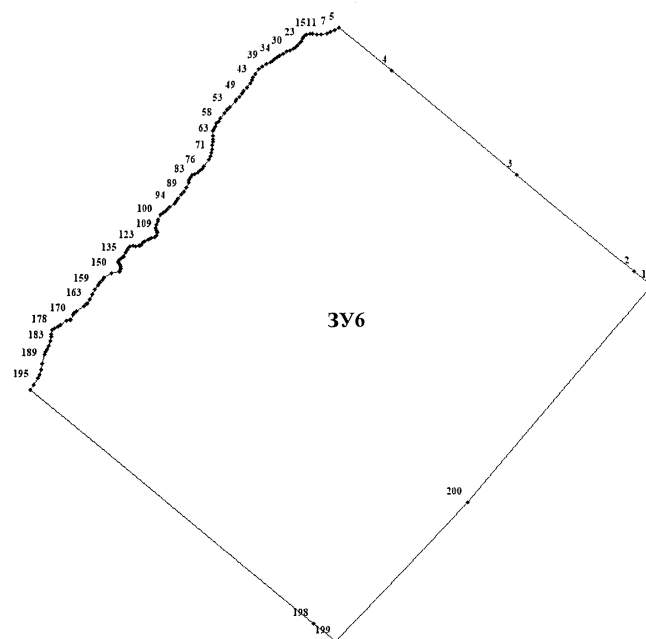
Номер точки	Координата X	Координата Y
1	2	3
40	556465.80	1423869.97
41	556455.77	1423862.43
42	556449.37	1423858.21
43	556444.58	1423855.76
44	556439.41	1423852.64
45	556431.36	1423846.80
46	556424.09	1423841.21
47	556423.70	1423840.90
48	556419.87	1423837.26
49	556413.99	1423832.49
50	556408.12	1423827.13
51	556404.65	1423823.99
52	556394.95	1423813.60
53	556389.78	1423808.92
54	556382.27	1423803.45
55	556373.18	1423796.87
56	556366.86	1423792.44
57	556366.62	1423792.22
58	556363.39	1423788.29
59	556358.36	1423785.94
60	556353.10	1423783.26
61	556350.13	1423782.57
62	556339.45	1423782.47
63	556333.92	1423782.19
64	556333.75	1423782.17
65	556329.21	1423781.28
66	556322.55	1423780.86
67	556315.35	1423780.74
68	556315.14	1423780.72
69	556308.06	1423779.37
70	556307.82	1423779.29
71	556301.27	1423776.52
72	556295.26	1423773.46
73	556295.08	1423773.35
74	556282.84	1423764.13
75	556278.89	1423760.82
76	556275.02	1423756.83
77	556274.90	1423756.68
78	556272.11	1423752.69
79	556272.04	1423752.57

24

Номер точки	Координата X	Координата Y
1	2	3
80	556268.79	1423746.43
81	556266.40	1423742.30
82	556262.96	1423739.02
83	556257.69	1423736.41
84	556253.51	1423735.39
85	556253.27	1423735.30
86	556242.78	1423730.26
87	556236.00	1423726.90
88	556235.76	1423726.75
89	556229.84	1423721.80
90	556223.25	1423715.56
91	556218.33	1423711.90
92	556213.70	1423708.23
93	556213.47	1423707.98
94	556207.18	1423699.16
95	556202.16	1423694.17
96	556198.76	1423690.79
97	556198.64	1423690.66
98	556195.49	1423686.43
99	556192.86	1423682.24
100	556182.62	1423676.59
101	556179.86	1423676.60
102	556179.34	1423676.48
103	556172.97	1423673.48
104	556167.24	1423672.08
105	556162.06	1423673.55
106	556158.73	1423674.78
107	556158.46	1423674.85
108	556158.17	1423674.85
109	556153.25	1423674.25
110	556152.87	1423674.14
111	556152.54	1423673.91
112	556149.76	1423671.15
113	556149.55	1423670.88
114	556149.43	1423670.55
115	556148.19	1423664.77
116	556147.03	1423661.33
117	556144.06	1423657.50
118	556143.92	1423657.28
119	556141.42	1423652.01

Номер точки	Координата X	Координата Y
1	2	3
120	556139.68	1423647.99
121	556135.91	1423645.12
122	556135.67	1423644.88
123	556133.20	1423641.50
124	556133.05	1423641.23
125	556132.97	1423640.94
126	556132.02	1423633.86
127	556132.04	1423633.41
128	556132.88	1423629.96
129	556131.72	1423623.70
130	556128.91	1423619.80
131	556125.40	1423617.49
132	556120.54	1423614.47
133	556113.51	1423611.14
134	556113.18	1423610.91
135	556109.16	1423606.92
136	556108.95	1423606.64
137	556106.90	1423602.87
138	556103.27	1423600.04
139	556101.02	1423600.72
140	556097.84	1423603.36
141	556097.66	1423603.49
142	556094.28	1423605.35
143	556093.81	1423605.50
144	556090.12	1423605.82
145	556089.59	1423605.75
146	556084.66	1423603.93
147	556084.31	1423603.72
148	556084.05	1423603.41
149	556083.90	1423603.03
150	556081.06	1423588.55
151	556081.04	1423588.33
152	556081.04	1423587.72
153	556072.66	1423573.20
154	556067.98	1423570.30
155	556067.87	1423570.22
156	556063.24	1423566.54
157	556063.11	1423566.42
158	556059.17	1423562.21
159	556050.37	1423555.89

26



25

Номер точки	Координата X	Координата Y
1	2	3
160	556041.23	1423550.76
161	556032.05	1423546.82
162	556031.84	1423546.71
163	556023.82	1423541.20
164	556023.63	1423541.04
165	556018.68	1423535.82
166	556018.52	1423535.60
167	556009.92	1423521.00
168	556005.76	1423517.17
169	556002.78	1423514.80
170	555994.23	1423509.96
171	555993.88	1423509.65
172	555993.67	1423509.24
173	555991.85	1423502.98
174	555983.62	1423491.79
175	555983.50	1423491.60
176	555980.72	1423485.79
177	555977.69	1423480.38
178	555973.98	1423475.86
179	555967.35	1423474.15
180	555961.19	1423473.26
181	555953.80	1423471.75
182	555953.70	1423471.73
183	555944.46	1423469.00
184	555944.33	1423468.95
185	555937.86	1423466.21
186	555937.69	1423466.12
187	555932.81	1423463.09
188	555928.06	1423460.74
189	555910.35	1423456.86
190	555900.50	1423454.75
191	555900.34	1423454.70
192	555891.07	1423451.34
193	555884.90	1423448.91
194	555884.74	1423448.83
195	555871.17	1423440.88
196	555871.01	1423440.76
197	555862.45	1423433.64
198	555416.66	1423967.69
199	555382.62	1424008.47

Номер точки	Координата X	Координата Y
1	2	3
200	555644.45	1424259.51
1	556050.40	1424610.57

27

Номер точки	Координата X	Координата Y
1	2	3
ЗУ7		
1	556291.28	1422592.74
2	556305.84	1422606.13
3	556141.85	1422842.84
4	555963.30	1423133.88
5	556158.55	1423283.28
6	556061.68	1423413.24
7	556082.38	1423428.93
8	556110.73	1423450.41
9	556110.72	1423450.41
10	556193.46	1423513.12
11	556199.86	1423517.97
12	556666.91	1423871.97
13	556544.85	1424018.20
14	556541.00	1424011.22
15	556537.47	1424003.48
16	556535.50	1423997.64
17	556533.94	1423987.05
18	556533.89	1423978.52
19	556534.01	1423971.79
20	556534.44	1423966.12
21	556534.43	1423965.83
22	556533.32	1423959.20
23	556533.15	1423958.75
24	556530.51	1423954.61
25	556530.30	1423954.36
26	556527.06	1423951.44
27	556526.84	1423951.29
28	556523.30	1423949.30
29	556523.03	1423949.19
30	556519.01	1423948.06
31	556515.85	1423945.07
32	556512.31	1423941.41
33	556509.16	1423938.13
34	556505.85	1423932.62
35	556503.09	1423926.70
36	556500.93	1423921.35
37	556500.84	1423921.18
38	556496.83	1423914.45
39	556492.96	1423907.10

Номер точки	Координата X	Координата Y
1	2	3
40	556489.82	1423902.10
41	556489.74	1423901.99
42	556486.80	1423898.31
43	556484.08	1423895.01
44	556481.19	1423889.59
45	556477.00	1423881.60
46	556472.77	1423874.90
47	556472.69	1423874.80
48	556467.59	1423868.35
49	556467.37	1423868.14
50	556457.18	1423860.48
51	556450.64	1423856.16
52	556450.53	1423856.09
53	556445.79	1423853.67
54	556440.78	1423850.66
55	556432.81	1423844.88
56	556425.31	1423839.11
57	556421.49	1423835.47
58	556415.58	1423830.68
59	556409.74	1423825.34
60	556406.37	1423822.31
61	556396.67	1423811.91
62	556391.35	1423807.09
63	556383.69	1423801.50
64	556378.20	1423797.53
65	556374.58	1423794.91
66	556368.37	1423790.56
67	556365.08	1423786.54
68	556364.65	1423786.21
69	556359.43	1423783.78
70	556354.06	1423781.04
71	556353.78	1423780.94
72	556350.55	1423780.19
73	556350.29	1423780.16
74	556339.55	1423780.06
75	556334.12	1423779.78
76	556329.59	1423778.90
77	556329.44	1423778.88
78	556322.67	1423778.45
79	556315.49	1423778.33

28

Номер точки	Координата X	Координата Y
1	2	3
80	556308.64	1423777.02
81	556302.32	1423774.34
82	556296.44	1423771.36
83	556284.36	1423762.25
84	556280.57	1423759.09
85	556276.82	1423755.22
86	556274.13	1423751.37
87	556270.90	1423745.28
88	556268.40	1423740.94
89	556268.19	1423740.67
90	556264.48	1423737.14
91	556264.18	1423736.94
92	556258.64	1423734.19
93	556258.39	1423734.10
94	556254.20	1423733.07
95	556243.84	1423728.10
96	556237.19	1423724.80
97	556231.46	1423720.02
98	556224.85	1423713.76
99	556224.74	1423713.66
100	556219.81	1423710.00
101	556215.33	1423706.44
102	556209.08	1423697.67
103	556208.95	1423697.52
104	556203.85	1423692.45
105	556200.51	1423689.14
106	556197.50	1423685.11
107	556194.74	1423680.69
108	556194.54	1423680.46
109	556194.30	1423680.28
110	556183.51	1423674.32
111	556183.22	1423674.21
112	556182.92	1423674.17
113	556180.12	1423674.18
114	556173.89	1423671.25
115	556173.66	1423671.17
116	556167.51	1423669.66
117	556167.20	1423669.62
118	556166.89	1423669.67
119	556161.36	1423671.24

Номер точки	Координата X	Координата Y
1	2	3
120	556158.17	1423672.42
121	556153.95	1423671.91
122	556151.71	1423669.69
123	556150.53	1423664.19
124	556150.49	1423664.06
125	556149.24	1423660.36
126	556149.05	1423660.01
127	556146.04	1423656.12
128	556143.62	1423651.03
129	556141.76	1423646.74
130	556141.60	1423646.48
131	556141.38	1423646.26
132	556137.51	1423643.31
133	556135.32	1423640.32
134	556134.43	1423633.76
135	556135.28	1423630.28
136	556135.30	1423629.77
137	556134.03	1423623.00
138	556133.83	1423622.51
139	556130.73	1423618.21
140	556130.42	1423617.91
141	556126.71	1423615.46
142	556121.75	1423612.38
143	556121.63	1423612.32
144	556114.73	1423609.05
145	556110.98	1423605.33
146	556108.89	1423601.49
147	556108.57	1423601.12
148	556104.25	1423597.75
149	556103.92	1423597.56
150	556103.54	1423597.49
151	556103.16	1423597.54
152	556100.09	1423598.48
153	556099.68	1423598.71
154	556096.39	1423601.43
155	556093.34	1423603.12
156	556090.17	1423603.40
157	556086.13	1423601.90
158	556083.45	1423588.20
159	556083.44	1423587.39

30

Номер точки	Координата X	Координата Y
1	2	3
240	555722.81	1423301.37
241	555713.79	1423295.40
242	555704.62	1423285.08
243	555695.88	1423277.02
244	555695.67	1423276.87
245	555688.27	1423272.59
246	555669.87	1423261.64
247	555659.55	1423252.60
248	555645.42	1423233.70
249	555639.88	1423224.55
250	555633.72	1423213.56
251	555628.80	1423201.40
252	555625.08	1423187.38
253	555622.53	1423167.75
254	555621.24	1423155.44
255	555619.33	1423141.84
256	555619.17	1423141.39
257	555613.59	1423132.16
258	555603.37	1423117.25
259	555603.03	1423116.77
260	555596.23	1423105.72
261	555584.42	1423089.07
262	555576.42	1423077.46
263	555569.62	1423064.61
264	555563.40	1423053.51
265	555555.98	1423041.24
266	555549.84	1423027.87
267	555545.48	1423010.17
268	555541.69	1422986.82
269	555536.59	1422948.02
270	555536.42	1422947.55
271	555534.71	1422944.71
272	555529.02	1422935.32
273	555522.86	1422921.30
274	555518.88	1422908.54
275	555519.30	1422903.66
276	555518.96	1422896.80
277	555517.17	1422892.03
278	555516.99	1422891.61
279	555540.64	1422913.16

Номер точки	Координата X	Координата Y
1	2	3
280	555576.08	1422925.66
281	555625.22	1422912.31
282	555672.89	1422907.11
283	555696.50	1422878.55
284	555736.01	1422868.96
285	555803.19	1422865.52
286	555805.14	1422843.97
287	555807.19	1422821.34
288	555731.17	1422822.91
289	555664.45	1422831.76
290	555646.13	1422855.66
291	555581.20	1422871.20
292	555524.42	1422831.30
293	555488.22	1422812.85
294	555454.72	1422807.01
295	555432.28	1422814.74
296	555420.55	1422824.85
297	555412.11	1422842.31
298	555411.13	1422865.04
299	555394.58	1422835.81
300	555364.91	1422796.79
301	555378.83	1422793.65
302	555379.55	1422792.97
303	555389.28	1422794.11
304	555395.63	1422792.53
305	555403.84	1422785.91
306	555405.96	1422780.35
307	555406.75	1422766.86
308	555405.69	1422745.69
309	555406.22	1422742.52
310	555411.25	1422736.69
311	555416.80	1422728.49
312	555419.45	1422722.41
313	555419.45	1422717.38
314	555418.13	1422711.29
315	555416.93	1422707.79
316	555410.98	1422690.93
317	555413.82	1422671.32
318	555415.48	1422667.11
319	555422.62	1422657.32

29

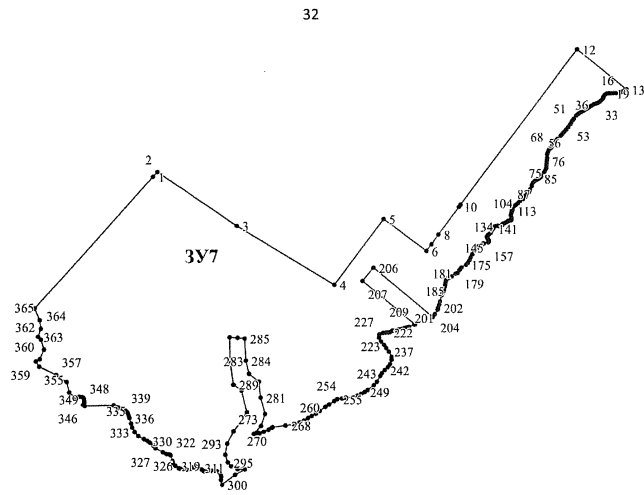
Номер точки	Координата X	Координата Y
1	2	3
160	556083.40	1423587.08
161	556083.28	1423586.79
162	556074.60	1423571.73
163	556074.42	1423571.49
164	556074.19	1423571.31
165	556069.31	1423568.29
166	556064.80	1423564.71
167	556060.85	1423560.48
168	556060.67	1423560.32
169	556051.72	1423553.89
170	556051.61	1423553.82
171	556042.35	1423548.62
172	556042.24	1423548.57
173	556033.10	1423544.65
174	556025.28	1423539.28
175	556020.52	1423534.26
176	556011.91	1423519.62
177	556011.68	1423519.35
178	556007.36	1423515.36
179	556004.20	1423512.85
180	556004.05	1423512.75
181	555995.84	1423508.10
182	555994.10	1423502.10
183	555993.91	1423501.72
184	555985.62	1423490.45
185	555982.87	1423484.71
186	555979.74	1423479.11
187	555979.62	1423478.93
188	555975.59	1423474.02
189	555975.31	1423473.77
190	555974.96	1423473.62
191	555967.88	1423471.80
192	555967.75	1423471.78
193	555961.63	1423470.89
194	555954.33	1423469.40
195	555945.20	1423466.70
196	555938.88	1423464.02
197	555934.02	1423461.01
198	555928.99	1423458.51
199	555928.72	1423458.42

Номер точки	Координата X	Координата Y
1	2	3
200	555910.86	1423454.50
201	555901.08	1423452.40
202	555891.93	1423449.09
203	555885.87	1423446.69
204	555872.47	1423438.84
205	555864.00	1423431.79
206	556013.66	1423252.49
207	555974.21	1423219.55
208	555842.14	1423377.76
209	555841.55	1423375.82
210	555835.31	1423359.16
211	555833.14	1423352.14
212	555830.96	1423343.86
213	555829.39	1423337.42
214	555828.14	1423331.59
215	555826.26	1423324.49
216	555825.65	1423321.22
217	555825.32	1423315.75
218	555825.28	1423315.52
219	555823.71	1423309.37
220	555823.64	1423309.16
221	555820.25	1423301.84
222	555818.44	1423296.19
223	555817.81	1423289.29
224	555817.77	1423281.02
225	555817.67	1423280.53
226	555813.00	1423270.07
227	555812.78	1423269.73
228	555812.45	1423269.49
229	555812.07	1423269.37
230	555803.45	1423268.18
231	555803.06	1423268.19
232	555802.70	1423268.32
233	555791.65	1423274.54
234	555791.47	1423274.66
235	555781.08	1423283.33
236	555771.31	1423290.75
237	555760.97	1423298.14
238	555744.74	1423306.68
239	555736.04	1423306.72

31

Номер точки	Координата X	Координата Y
1	2	3
320	555429.76	1422650.70
321	555437.17	1422648.59
322	555453.85	1422643.30
323	555456.23	1422640.92
324	555457.29	1422638.01
325	555458.61	1422630.60
326	555463.63	1422620.28
327	555475.54	1422597.79
328	555483.21	1422592.23
329	555492.48	1422581.12
330	555498.03	1422572.39
331	555503.32	1422562.07
332	555512.32	1422545.67
333	555524.49	1422534.82
334	555537.71	1422527.15
335	555549.49	1422523.51
336	555566.88	1422518.62
337	555575.28	1422516.30
338	555584.01	1422511.80
339	555587.73	1422507.57
340	555590.64	1422500.95
341	555597.52	1422485.60
342	555598.84	1422479.52
343	555598.83	1422479.04

Номер точки	Координата X	Координата Y
1	2	3
344	555605.31	1422471.01
345	555603.57	1422382.78
346	555607.51	1422378.29
347	55	



34

Номер точки	Координата X	Координата Y
1	2	3
80	555306.36	1423310.73
81	555306.86	1423310.41
82	555307.36	1423310.09
83	555307.85	1423309.77
84	555308.35	1423309.45
85	555308.84	1423309.12
86	555309.33	1423308.79
87	555309.83	1423308.45
88	555310.31	1423308.12
89	555310.80	1423307.78
90	555311.29	1423307.43
91	555311.77	1423307.09
92	555312.25	1423306.74
93	555312.74	1423306.39
94	555313.22	1423306.04
95	555313.70	1423305.68
96	555314.17	1423305.33
97	555314.65	1423304.97
98	555315.12	1423304.61
99	555315.60	1423304.25
100	555316.07	1423303.88
101	555316.54	1423303.51
102	555317.01	1423303.15
103	555317.48	1423302.78
104	555317.95	1423302.40
105	555318.41	1423302.03
106	555318.88	1423301.66
107	555319.34	1423301.28
108	555319.81	1423300.90
109	555320.27	1423300.53
110	555320.73	1423300.15
111	555321.19	1423299.77
112	555321.65	1423299.39
113	555322.11	1423299.00
114	555322.57	1423298.62
115	555323.03	1423298.24
116	555323.49	1423297.85
117	555323.94	1423297.47
118	555324.40	1423297.08
119	555324.86	1423296.70

Номер точки	Координата X	Координата Y
1	2	3
120	555325.31	1423296.31
121	555325.76	1423295.92
122	555326.22	1423295.54
123	555326.67	1423295.15
124	555327.12	1423294.76
125	555327.57	1423294.37
126	555328.02	1423293.99
127	555328.47	1423293.60
128	555328.92	1423293.21
129	555329.37	1423292.82
130	555329.82	1423292.43
131	555330.27	1423292.04
132	555330.72	1423291.65
133	555331.16	1423291.25
134	555331.61	1423290.86
135	555332.06	1423290.47
136	555332.50	1423290.08
137	555332.95	1423289.69
138	555333.39	1423289.29
139	555333.84	1423288.90
140	555334.28	1423288.51
141	555334.72	1423288.11
142	555335.17	1423287.72
143	555335.61	1423287.32
144	555336.05	1423286.93
145	555336.49	1423286.53
146	555336.94	1423286.14
147	555337.38	1423285.74
148	555337.82	1423285.35
149	555338.26	1423284.95
150	555338.70	1423284.55
151	555339.14	1423284.16
152	555339.58	1423283.76
153	555340.02	1423283.36
154	555340.46	1423282.96
155	555340.90	1423282.56
156	555341.34	1423282.16
157	555341.78	1423281.76
158	555342.22	1423281.36
159	555342.66	1423280.96

33

Номер точки	Координата X	Координата Y
1	2	3
ЗУ8		
1	555374.35	1423938.39
2	555370.75	1423919.86
3	555363.40	1423892.66
4	555352.62	1423870.89
5	555342.95	1423855.86
6	555332.54	1423845.55
7	555319.79	1423835.78
8	555309.83	1423815.02
9	555299.32	1423767.94
10	555277.15	1423668.30
11	555245.88	1423559.14
12	555223.19	1423506.09
13	555210.77	1423450.70
14	555214.27	1423420.85
15	555237.27	1423381.43
16	555271.49	1423324.24
17	555271.67	1423324.19
18	555272.24	1423324.02
19	555272.81	1423323.85
20	555273.38	1423323.68
21	555273.95	1423323.51
22	555274.52	1423323.35
23	555275.10	1423323.18
24	555275.67	1423323.01
25	555276.24	1423322.84
26	555276.81	1423322.68
27	555277.38	1423322.51
28	555277.96	1423322.34
29	555278.53	1423322.17
30	555279.10	1423322.01
31	555279.67	1423321.84
32	555280.24	1423321.67
33	555280.82	1423321.50
34	555281.39	1423321.33
35	555281.96	1423321.15
36	555282.53	1423320.98
37	555283.10	1423320.81
38	555283.67	1423320.63
39	555284.23	1423320.45

Номер точки	Координата X	Координата Y
1	2	3
40	555284.80	1423320.28
41	555285.37	1423320.10
42	555285.94	1423319.91
43	555286.50	1423319.73
44	555287.07	1423319.54
45	555287.63	1423319.36
46	555288.19	1423319.17
47	555288.75	1423318.97
48	555289.31	1423318.78
49	555289.87	1423318.58
50	555290.43	1423318.38
51	555290.99	1423318.18
52	555291.54	1423317.97
53	555292.10	1423317.77
54	555292.65	1423317.55
55	555293.20	1423317.34
56	555293.75	1423317.12
57	555294.30	1423316.90
58	555294.84	1423316.68
59	555295.39	1423316.45
60	555295.93	1423316.22
61	555296.47	1423315.98
62	555297.01	1423315.74
63	555297.55	1423315.50
64	555298.08	1423315.25
65	555298.61	1423315.00
66	555299.15	1423314.74
67	555299.67	1423314.48
68	555300.20	1423314.22
69	555300.72	1423313.95
70	555301.25	1423313.68
71	555301.77	1423313.40
72	555302.28	1423313.12
73	555302.80	1423312.83
74	555303.31	1423312.54
75	555303.83	1423312.25
76	555304.34	1423311.95
77	555304.84	1423311.65
78	555305.35	1423311.35
79	555305.85	1423311.04

35

Номер точки	Координата X	Координата Y
1	2	3
160	555386.22	1423247.87
161	555386.65	1423247.74
162	555387.08	1423247.60
163	555387.51	1423247.47
164	555387.94	1423247.34
165	555388.37	1423247.22
166	555388.81	1423247.10
167	555389.24	1423246.98
168	555389.68	1423246.86
169	555390.12	1423246.74
170	555390.56	1423246.63
171	555390.99	1423246.52
172	555391.43	1423246.41
173	555391.88	1423246.31
174	555392.32	1423246.20
175	555392.76	1423246.10
176	555393.20	1423246.00
177	555393.65	1423245.90
178	555394.09	1423245.80
179	555394.54	1423245.71
180	555394.98	1423245.62
181	555395.43	1423245.52
182	555395.88	1423245.43
183	555396.32	1423245.34
184	555396.77	1423245.26
185	555397.22	1423245.17
186	555397.67	1423245.08
187	555398.12	1423245.00
188	555398.57	1423244.91
189	555399.01	1423244.83
190	555399.46	1423244.75
191	555399.91	1423244.67
192	555400.36	1423244.59
193	555400.81	1423244.51
194	555401.26	1423244.43
195	555401.71	1423244.35
196	555402.16	1423244.27
197	555402.61	1423244.19
198	555403.05	1423244.11
199	555403.50	1423244.03

Номер точки	Координата X	Координата Y
1	2	3
200	555403.95	1423243.95
201	555404.40	1423243.87
202	555404.85	1423243.79
203	555405.29	1423243.71
204	555405.74	1423243.63
205	555406.19	1423243.55
206	555406.63	1423243.47
207	555407.08	1423243.38
208	555407.52	1423243.30
209	555407.97	1423243.22
210	555408.41	1423243.13
211	555408.86	1423243.05
212	555409.30	1423242.96
213	555409.74	1423242.87
214	555410.19	1423242.78
215	555410.63	1423242.69
216	555411.07	1423242.60
217	555411.51	1423242.51
218	555411.95	1423242.41
219	555412.39	1423242.32
220	555412.83	1423242.22
221	555413.27	1423242.12
222	555413.70	1423242.02
223	555414.14	1423241.91
224	555414.58	1423241.81
225	555415.01	1423241.70
226	555415.45	1423241.59
227	555415.88	1423241.48
228	555416.31	1423241.36
229	555416.74	1423241.24
230	555417.17	1423241.13
231	555417.60	1423241.01
232	555418.03	1423240.88
233	555418.46	1423240.75
234	555418.89	1423240.62
235	555419.32	1423240.49
236	555419.74	1423240.35
237	555420.17	1423240.21
238	555420.59	1423240.07
239	555421.01	1423239.92

36

Номер точки	Координата X	Координата Y
1	2	3
240	555421.43	1423239.77
241	555421.85	1423239.62
242	555422.27	1423239.46
243	555422.69	1423239.30
244	555423.11	1423239.14
245	555423.52	1423238.97
246	555423.94	1423238.80
247	555424.35	1423238.63
248	555424.76	1423238.45
249	555425.17	1423238.27
250	555425.58	1423238.09
251	555425.99	1423237.90
252	555426.40	1423237.72
253	555426.81	1423237.53
254	555427.21	1423237.33
255	555427.62	1423237.13
256	555428.02	1423236.94
257	555428.42	1423236.73
258	555428.83	1423236.53
259	555429.23	1423236.32
260	555429.63	1423236.11
261	555430.02	1423235.90
262	555430.42	1423235.68
263	555430.82	1423235.47
264	555431.21	1423235.25
265	555431.61	1423235.02
266	555432.00	1423234.80
267	555432.39	1423234.57
268	555432.78	1423234.35
269	555433.17	1423234.11
270	555433.56	1423233.88
271	555433.95	1423233.65
272	555434.34	1423233.41
273	555434.72	1423233.17
274	555435.11	1423232.93
275	555435.49	1423232.69
276	555435.87	1423232.45
277	555436.25	1423232.20
278	555436.63	1423231.95
279	555437.01	1423231.70

Номер точки	Координата X	Координата Y
1	2	3
280	555437.39	1423231.45
281	555437.77	1423231.20
282	555438.14	1423230.95
283	555438.52	1423230.69
284	555438.89	1423230.44
285	555439.27	1423230.18
286	555439.64	1423229.92
287	555440.01	1423229.66
288	555440.38	1423229.40
289	555440.75	1423229.14
290	555441.12	1423228.87
291	555441.48	1423228.61
292	555441.85	1423228.34
293	555442.21	1423228.08
294	555442.58	1423227.81
295	555442.94	1423227.54
296	555443.30	1423227.27
297	555443.66	1423227.00
298	555444.02	1423226.73
299	555444.38	1423226.46
300	555444.74	1423226.19
301	555445.10	1423225.92
302	555445.45	1423225.65
303	555445.81	1423225.37
304	555446.17	1423225.10
305	555446.52	1423224.82
306	555446.87	1423224.55
307	555447.23	1423224.27
308	555447.58	1423224.00
309	555447.93	1423223.72
310	555448.28	1423223.44
311	555448.64	1423223.16
312	555448.99	1423222.88
313	555449.34	1423222.60
314	555449.69	1423222.33
315	555450.04	1423222.05
316	555450.39	1423221.76
317	555450.74	1423221.48
318	555451.09	1423221.20
319	555451.44	1423220.92

38

Номер точки	Координата X	Координата Y
1	2	3
400	555631.58	1423214.68
401	555637.79	1423225.75
402	555643.39	1423235.00
403	555657.69	1423254.15
404	555657.87	1423254.33
405	555660.07	1423256.27
406	555668.37	1423263.53
407	555668.55	1423263.66
408	555687.05	1423274.67
409	555694.35	1423278.89
410	555702.86	1423286.73
411	555712.10	1423297.13
412	555712.33	1423297.33
413	555721.59	1423303.45
414	555721.80	1423303.56
415	555735.36	1423309.05
416	555735.82	1423309.14
417	555745.04	1423309.09
418	555745.33	1423309.05
419	555745.60	1423308.95
420	555762.16	1423300.24
421	555762.30	1423300.15
422	555772.72	1423292.70
423	555782.56	1423285.24
424	555792.93	1423276.59
425	555803.52	1423270.62
426	555811.08	1423271.67
427	555815.36	1423281.28
428	555815.40	1423289.35
429	555815.41	1423289.46
430	555816.06	1423296.54
431	555816.11	1423296.80
432	555817.98	1423302.65
433	555818.04	1423302.79
434	555821.41	1423310.07
435	555822.92	1423316.01
436	555823.25	1423321.44
437	555823.27	1423321.59
438	555823.90	1423324.98
439	555825.79	1423332.12

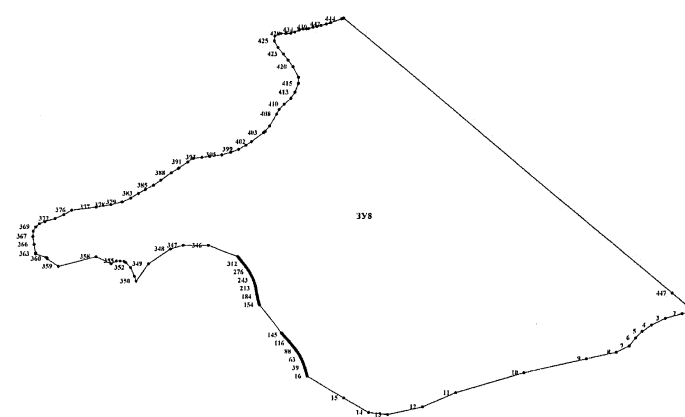
Номер точки	Координата X	Координата Y
1	2	3
440	555827.04	1423337.95
441	555828.62	1423344.44
442	555830.82	1423352.78
443	555833.02	1423359.91
444	555839.26	1423376.56
445	555840.19	1423379.60
446	555840.31	1423379.95
447	555403.12	1423903.70
1	555374.35	1423938.39

37

Номер точки	Координата X	Координата Y
1	2	3
320	555451.79	1423220.64
321	555452.14	1423220.36
322	555452.49	1423220.07
323	555452.84	1423219.79
324	555453.19	1423219.51
325	555453.54	1423219.23
326	555453.89	1423218.94
327	555454.24	1423218.66
328	555454.59	1423218.37
329	555454.94	1423218.09
330	555455.29	1423217.81
331	555455.64	1423217.52
332	555456.00	1423217.24
333	555456.35	1423216.95
334	555456.70	1423216.67
335	555457.06	1423216.38
336	555457.41	1423216.10
337	555457.77	1423215.81
338	555458.12	1423215.53
339	555458.48	1423215.25
340	555458.83	1423214.96
341	555459.19	1423214.68
342	555459.55	1423214.40
343	555459.91	1423214.11
344	555460.27	1423213.83
345	555460.63	1423213.55
346	555478.52	1423166.17
347	555478.55	1423126.40
348	555472.78	1423106.14
349	555448.79	1423070.92
350	555421.07	1423051.45
351	555428.71	1423048.91
352	555442.73	1423042.29
353	555450.67	1423034.88
354	555452.52	1423032.23
355	555453.32	1423025.63
356	555453.32	1423019.80
357	555448.71	1423011.48
358	555460.09	1422987.37
359	555444.41	1422927.61

Номер точки	Координата X	Координата Y
1	2	3
360	555456.42	1422909.89
361	555458.12	1422909.41
362	555458.62	1422907.96
363	555464.31	1422891.76
364	555465.61	1422891.75
365	555465.83	1422891.73
366	555479.33	1422889.20
367	555492.09	1422887.31
368	555500.29	1422887.86
369	555507.29	1422891.91
370	555512.57	1422897.73
371	555515.60	1422906.10
372	555520.59	1422922.08
373	555520.63	1422922.21
374	555526.85	1422936.36
375	555526.92	1422936.50
376	555534.23	1422948.58
377	555539.31	1422987.15
378	555543.12	1423010.60
379	555547.53	1423028.56
380	555547.60	1423028.78
381	555553.82	1423042.31
382	555553.88	1423042.43
383	555561.31	1423054.71
384	555567.50	1423065.75
385	555574.32	1423078.65
386	555574.40	1423078.78
387	555582.45	1423090.45
388	555594.20	1423107.03
389	555601.00	1423118.06
390	555601.88	1423119.34
391	555611.54	1423133.45
392	555616.98	1423142.43
393	555618.85	1423155.72
394	555620.14	1423168.02
395	555622.70	1423187.77
396	555622.73	1423187.92
397	555626.49	1423202.09
398	555626.54	1423202.23
399	555631.52	1423214.54

39



40

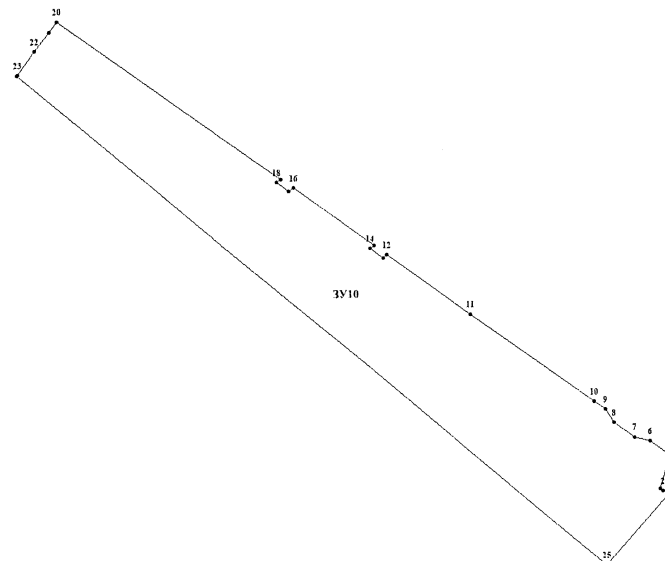
Номер точки	Координата X	Координата Y
1	2	3
ЗУ9		
1	554083.07	1422139.37
2	553799.20	1422435.23
3	553060.92	1421866.84
4	552811.88	1422190.31
5	553782.32	1422937.47
6	554031.39	1422613.99
7	554056.37	1422632.34
8	554077.53	1422636.31
9	554097.38	1422645.57
10	554109.28	1422656.16
11	554125.15	1422681.29
12	554143.68	1422706.43
13	554176.75	1422730.24
14	554252.16	1422781.83
15	554346.61	1422833.43
16	554447.15	1422882.38
17	554487.21	1422906.30
18	554476.27	1422914.45
19	554435.88	1422969.25
20	554360.79	1423000.68
21	554351.92	1423012.55
22	554322.63	1423013.28
23	554320.29	1423013.34
24	554285.19	1423014.21
25	554233.23	1423025.13
26	554177.99	1423048.69
27	554069.76	1423026.66
28	554028.61	1423007.95
29	553973.15	1423002.65
30	553942.14	1423017.87
31	553921.14	1423039.41
32	553911.68	1423062.26
33	553913.10	1423093.79
34	553885.31	1423122.93
35	553577.99	1422865.55
36	553307.45	1422607.68
37	553055.58	1422406.82
38	552824.59	1422249.49
39	552679.61	1422157.04

Номер точки	Координата X	Координата Y
1	2	3
40	552679.54	1422157.02
41	552637.33	1422128.98
42	552199.54	1421889.93
43	552180.22	1421882.04
44	552168.67	1421874.64
45	552012.14	1421804.81
46	551872.77	1421755.84
47	551877.86	1421767.80
48	551850.52	1421781.47
49	551825.27	1421794.10
50	551825.23	1421794.11
51	551906.98	1421670.55
52	551979.95	1421639.50
53	552376.63	1421660.96
54	553212.00	1421877.46
55	553594.98	1422225.33

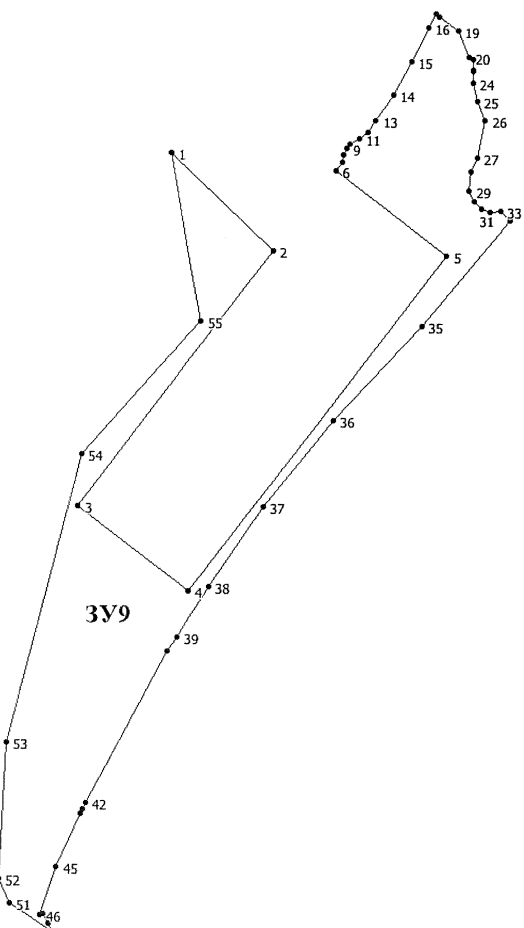
42

Номер точки	Координата X	Координата Y
1	2	3
ЗУ10		
1	556945.50	1425158.52
2	556943.70	1425148.46
3	556945.93	1425145.77
4	556975.24	1425154.11
5	556980.02	1425155.62
6	556994.53	1425135.23
7	556998.36	1425119.54
8	557012.84	1425099.18
9	557026.46	1425090.36
10	557034.15	1425079.55
11	557123.66	1424953.25
12	557184.62	1424868.12
13	557181.29	1424864.17

14	557190.69	1424850.97
15	557194.06	1424854.85
16	557251.98	1424773.46
17	557248.97	1424769.08
18	557257.66	1424756.86
19	557260.75	1424761.14
20	557422.58	1424533.75
21	557412.05	1424526.25
22	557392.56	1424511.30
23	557368.43	1424493.65
24	557367.55	1424493.49
25	556868.64	1425091.20
26	556870.66	1425092.97
1	556945.50	1425158.52



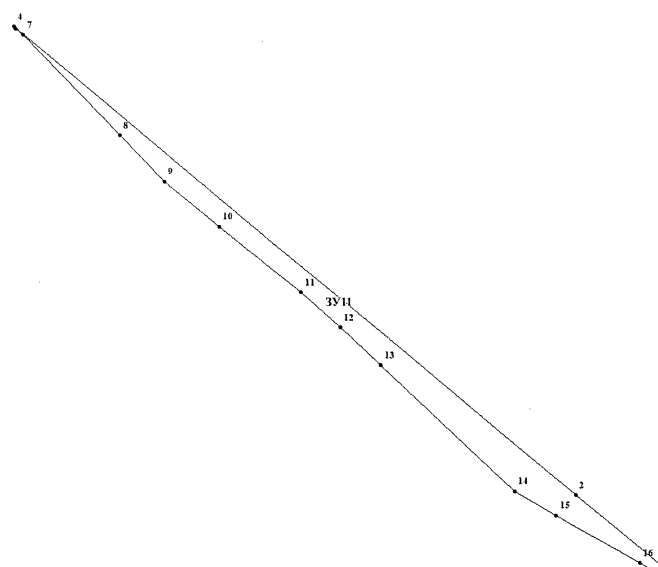
41



43

Номер точки	Координата X	Координата Y
1	2	3
ЗУ11		
1	556731.21	1425175.63
2	556816.13	1425073.89
3	556816.33	1425073.66
4	557357.76	1424425.01
5	557357.76	1424424.99
6	557355.52	1424427.11
7	557348.73	1424435.62

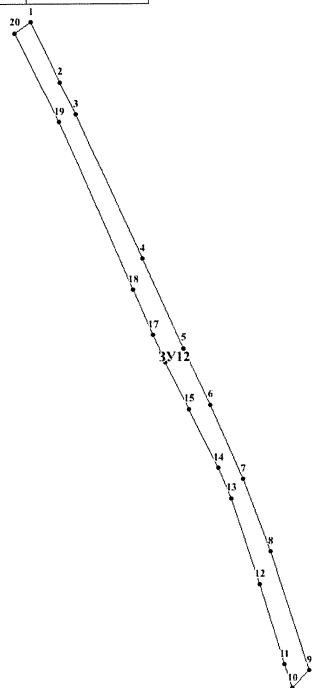
8	557232.68	1424546.64
9	557179.15	1424598.77
10	557127.23	1424662.85
11	557051.00	1424756.93
12	557009.96	1424802.04
13	556966.48	1424848.26
14	556821.06	1425003.24
15	556792.87	1425051.33
16	556736.86	1425146.90
17	556724.04	1425168.81
1	556731.21	1425175.63



44

Номер точки	Координата X	Координата Y
1	2	3
ЗУ12		
1	559254.77	1425520.76
2	559221.02	1425536.97
3	559202.75	1425545.58
4	559120.94	1425582.84
5	559070.49	1425605.76
6	559038.54	1425620.56
7	558996.72	1425639.24
8	558955.58	1425654.69
9	558888.75	1425676.18
10	558878.36	1425666.92
11	558892.00	1425662.13

Номер точки	Координата X	Координата Y
1	2	3
12	558936.97	1425648.40
13	558985.71	1425632.33
14	559002.88	1425625.32
15	559036.04	1425608.61
16	559062.55	1425595.67
17	559077.94	1425588.65
18	559103.48	1425577.53
19	559198.58	1425536.54
20	559248.65	1425511.46
1	559254.77	1425520.76



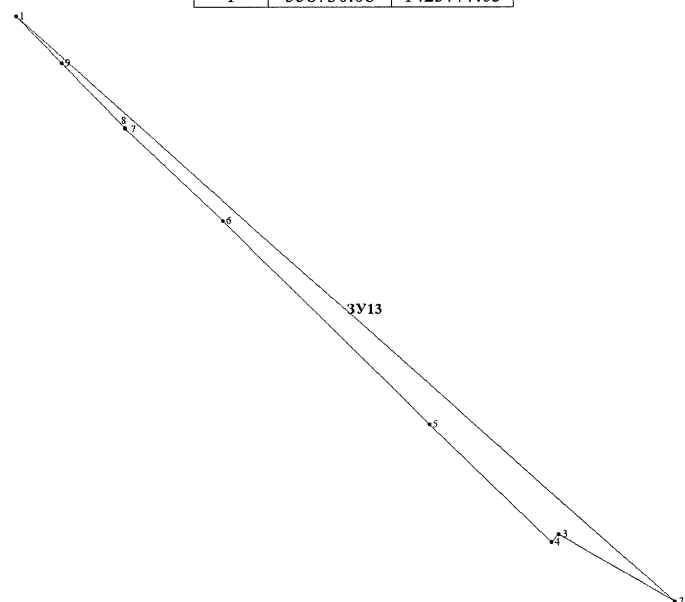
46

Номер точки	Координата X	Координата Y
1	2	3
ЗУ14		
1	557659.45	1426230.00
2	557689.73	1426197.33
3	557690.35	1426196.67
4	557765.31	1426116.90
5	557795.34	1426144.91
6	557862.20	1426207.32
7	557897.01	1426239.81
8	557963.95	1426302.28
9	558043.19	1426377.08
10	558148.03	1426267.78
11	558199.36	1426316.53
12	558302.40	1426209.81
13	558291.89	1426137.61
14	558279.80	1426107.06
15	558269.08	1426087.90
16	558246.51	1426061.90
17	558223.93	1426034.54
18	558221.65	1426028.84
19	558221.20	1426013.79
20	558217.78	1426006.49
21	558217.09	1425997.37
22	558215.27	1425988.70
23	558216.18	1425961.79
24	558216.63	1425952.45
25	558213.21	1425941.50
26	558209.11	1425934.65
27	558194.51	1425918.69
28	558183.79	1425907.06
29	558163.73	1425891.10
30	558096.68	1425839.79
31	558072.96	1425819.95
32	558056.09	1425804.67
33	558042.63	1425788.02
34	558027.81	1425766.59
35	558017.32	1425755.87
36	558007.97	1425747.89
37	557893.95	1425664.88
38	557868.41	1425644.35
39	557838.77	1425628.85

Номер точки	Координата X	Координата Y
1	2	3
40	557808.67	1425611.51
41	557771.27	1425577.76
42	557764.43	1425570.92
43	557761.23	1425562.26
44	557748.92	1425546.75
45	557671.83	1425491.57
46	557650.85	1425474.23
47	557633.52	1425449.15
48	557606.61	1425416.31
49	557523.15	1425349.72
50	557469.33	1425303.66
51	557440.60	1425277.20
52	557412.78	1425248.01
53	557378.11	1425218.37
54	557343.45	1425189.63
55	557305.14	1425159.08
56	557261.36	1425131.71
57	557220.31	1425105.26
58	557192.03	1425086.10
59	557172.88	1425062.39
60	557131.37	1425028.64
61	557128.16	1425025.99
62	557127.88	1425026.40
63	557121.85	1425022.53
64	557096.39	1425057.60
65	557089.41	1425081.24
66	557074.91	1425101.61
67	557073.70	1425182.81
68	557377.04	1425461.31
69	557346.57	1425494.50
70	557363.70	1425510.22
71	557333.61	1425543.00
72	556990.47	1425227.96
73	556973.86	1425225.65
74	556948.04	1425199.90
75	556944.47	1425157.62
76	556870.66	1425092.97
77	556868.64	1425091.20
78	556740.38	1425244.85
79	556700.93	1425211.91

45

Номер точки	Координата X	Координата Y
1	2	3
ЗУ13		
1	558730.08	1425777.05
2	558138.47	1426440.82
3	558207.39	1426324.15
4	558199.36	1426316.53
5	558318.71	1426192.95
6	558524.12	1425985.96
7	558617.17	1425886.91
8	558617.65	1425886.43
9	558682.73	1425822.79
1	558730.08	1425777.05



47

Номер точки	Координата X	Координата Y
1	2	3
80	556731.21	1425175.63
81	556724.04	1425168.81
82	556699.27	1425211.14
83	556701.01	1425212.39
84	556698.70	1425215.69
85	556706.50	1425343.63
86	556700.23	1425338.09
87	556692.91	1425219.19
88	556675.09	1425206.24
89	556680.82	1425197.97
90	556692.31	1425206.18
91	556714.16	1425168.82
92	556716.24	1425170.27
93	556719.57	1425164.57
94	556694.03	1425140.28
95	556609.02	1425071.66
96	556611.65	1425067.39
97	556561.08	1425020.47
98	556520.39	1425027.45
99	556089.85	1424643.51
100	556050.40	1424610.57
101	555644.45	1424259.51
102	555382.62	1424008.47
103	555327.99	1424073.92
104	555288.53	1424040.98
105	555345.04	1423973.27
106	555373.73	1423938.91
107	555370.75	1423919.86
108	555373.76	1423939.10
109	555374.35	1423938.39
110	555363.40	1423892.66
111	555352.62	1423870.89
112	555342.95	1423855.86
113	555332.54	1423845.55
114	555319.79	1423835.78
115	555319.78	1423835.78
116	555160.39	1423713.65
117	555140.79	1423699.48
118	555134.36	1423696.61
119	555123.86	1423693.51

Номер точки	Координата X	Координата Y
1	2	3
120	555110.99	1423699.30
121	555106.01	1423705.24
122	555087.78	1423755.72
123	555088.27	1423756.35
124	555088.97	1423753.01
125	555082.80	1423782.53
126	555068.49	1423807.72
127	555046.96	1423846.67
128	554998.42	1423905.73
129	555186.14	1424086.36
130	555308.63	1424175.59
131	555365.95	1424213.62
132	555410.23	1424250.46
133	555520.08	1424352.01
134	555541.36	1424371.12
135	555913.14	1424676.99
136	555963.94	1424717.89
137	556097.68	1424825.57
138	556236.91	1425003.65
139	556405.90	1425110.21
140	557002.50	1425611.72
141	557320.99	1425871.20
142	557322.12	1425869.82
143	557321.55	1425871.66
144	557388.11	1425925.89
145	557485.64	1426088.69
146	557628.37	1426139.11
147	557720.22	1426045.54
148	557548.44	1425909.61
149	557475.69	1425996.13
150	559306.60	1427787.60
151	559366.96	1427721.94
152	559366.74	1427721.67
153	559366.51	1427721.40
154	559366.28	1427721.13
155	559366.06	1427720.86
156	559365.83	1427720.60
157	559366.02	1427720.81
158	559426.39	1427656.81
159	559437.97	1427647.79

48

Номер точки	Координата X	Координата Y
1	2	3
160	559399.10	1427604.76
161	559227.84	1427454.76
162	559115.63	1427351.33
163	559073.17	1427288.13
164	559000.45	1427218.75
165	558834.67	1427050.91
166	558770.40	1427001.28
167	558724.12	1426941.22
168	558676.06	1426919.87
169	558280.32	1426539.75
170	558275.41	1426527.66
171	558267.14	1426517.40
172	558265.82	1426508.47
173	558302.86	1426476.06
174	558286.46	1426447.51
175	558241.21	1426402.79
176	558185.44	1426465.37


Номер точки	Координата X	Координата Y
1	2	3
177	558185.45	1426465.41
178	558176.03	1426475.92
179	558220.89	1426517.84
180	558209.28	1426532.88
181	558213.37	1426535.75
182	558272.33	1426586.33
183	558331.55	1426630.31
184	558330.33	1426631.69
185	558330.32	1426631.67
186	558269.93	1426698.35
187	558242.99	1426728.10
188	558243.88	1426728.98
189	558243.92	1426729.02
190	558243.93	1426729.03
191	558251.88	1426736.94
192	558535.03	1427009.03

50

Номер точки	Координат а X	Координат а Y
1	2	3
3У15		
1	555319.78	1423835.78
2	555160.39	1423713.65
3	555140.79	1423699.48
4	555134.36	1423696.61
5	555123.86	1423693.51
6	555110.99	1423699.30
7	555106.01	1423705.24
8	555087.78	1423755.72
9	555088.27	1423756.35
10	555082.80	1423782.53
11	555068.49	1423807.72
12	555046.96	1423846.67
13	554998.42	1423905.73
14	554917.64	1423826.44
15	554717.21	1423734.05
16	554534.78	1423568.88
17	554392.92	1423462.29
18	554239.75	1423381.01
19	554161.06	1423311.67
20	554151.10	1423278.89
21	554118.27	1423238.67
22	554090.08	1423214.20
23	554087.45	1423183.75
24	554088.54	1423153.42
25	554076.76	1423117.50
26	554053.27	1423093.46
27	554001.56	1423068.13
28	554093.31	1423090.19
29	554174.87	1423108.93
30	554184.92	1423142.18
31	554272.43	1423192.88
32	554329.97	1423202.75
33	554368.31	1423184.42
34	554478.97	1423044.80
35	554502.34	1422990.31
36	554526.66	1422964.61
37	554568.64	1422957.14
38	554665.25	1422964.06
39	554739.32	1422970.21

Номер точки	Координат а X	Координат а Y
1	2	3
40	554794.77	1423000.43
41	554877.12	1423026.30
42	554983.02	1423053.56
43	555031.29	1423080.74
44	555135.07	1423113.28
45	555234.21	1423119.67
46	555279.53	1423103.79
47	555290.86	1423103.41
48	555312.56	1423098.12
49	555339.81	1423088.86
50	555379.49	1423066.10
51	555404.11	1423057.10
52	555421.07	1423051.45
53	555448.79	1423070.92
54	555472.78	1423106.14
55	555478.55	1423126.40
56	555478.52	1423166.17
57	555460.63	1423213.55
58	555460.27	1423213.83
59	555459.91	1423214.11
60	555459.55	1423214.40
61	555459.19	1423214.68
62	555458.83	1423214.96
63	555458.48	1423215.25
64	555458.12	1423215.53
65	555457.77	1423215.81
66	555457.41	1423216.10
67	555457.06	1423216.38
68	555456.70	1423216.67
69	555456.35	1423216.95
70	555456.00	1423217.24
71	555455.64	1423217.52
72	555455.29	1423217.81
73	555454.94	1423218.09
74	555454.59	1423218.37
75	555454.24	1423218.66
76	555453.89	1423218.94
77	555453.54	1423219.23
78	555453.19	1423219.51
79	555452.84	1423219.79

49



51

Номер точки	Координат а X	Координат а Y
1	2	3
80	555452.49	1423220.07
81	555452.14	1423220.36
82	555451.79	1423220.64
83	555451.44	1423220.92
84	555451.09	1423221.20
85	555450.74	1423221.48
86	555450.39	1423221.76
87	555450.04	1423222.05
88	555449.69	1423222.33
89	555449.34	1423222.60
90	555448.99	1423222.88
91	555448.64	1423223.16
92	555448.28	1423223.44
93	555447.93	1423223.72
94	555447.58	1423224.00
95	555447.23	1423224.27
96	555446.87	1423224.55
97	555446.52	1423224.82
98	555446.17	1423225.10
99	555445.81	1423225.37
100	555445.45	1423225.65
101	555445.10	1423225.92
102	555444.74	1423226.19
103	555444.38	1423226.46
104	555444.02	1423226.73
105	555443.66	1423227.00
106	555443.30	1423227.27
107	555442.94	1423227.54
108	555442.58	1423227.81
109	555442.21	1423228.08
110	555441.85	1423228.34
111	555441.48	1423228.61
112	555441.12	1423228.87
113	555440.75	1423229.14
114	555440.38	1423229.40
115	555440.01	1423229.66
116	555439.64	1423229.92
117	555439.27	1423230.18
118	555438.89	1423230.44
119	555438.52	1423230.69

Номер точки	Координат а X	Координат а Y
1	2	3
120	555438.14	1423230.95
121	555437.77	1423231.20
122	555437.39	1423231.45
123	555437.01	1423231.70
124	555436.63	1423231.95
125	555436.25	1423232.20
126	555435.87	1423232.45
127	555435.49	1423232.69
128	555435.11	1423232.93
129	555434.72	1423233.17
130	555434.34	1423233.41
131	555433.95	1423233.65
132	555433.56	1423233.88
133	555433.17	1423234.11
134	555432.78	1423234.35
135	555432.39	1423234.57
136	555432.00	1423234.80
137	555431.61	1423235.02
138	555431.21	1423235.25
139	555430.82	1423235.47
140	555430.42	1423235.68
141	555430.02	1423235.90
142	555429.63	1423236.11
143	555429.23	1423236.32
144	555428.83	1423236.53
145	555428.42	1423236.73
146	555428.02	1423236.94
147	555427.62	1423237.13
148	555427.21	1423237.33
149	555426.81	1423237.53
150	555426.40	1423237.72
151	555425.99	1423237.90
152	555425.58	1423238.09
153	555425.17	1423238.27
154	555424.76	1423238.45
155	555424.35	1423238.63
156	555423.94	1423238.80
157	555423.52	1423238.97
158	555423.11	1423239.14
159	555422.69	1423239.30

52

Номер точки	Координат а X	Координат а Y
1	2	3
160	555422.27	1423239.46
161	555421.85	1423239.62
162	555421.43	1423239.77
163	555421.01	1423239.92
164	555420.59	1423240.07
165	555420.17	1423240.21
166	555419.74	1423240.35
167	555419.32	1423240.49
168	555418.89	1423240.62
169	555418.46	1423240.75
170	555418.03	1423240.88
171	555417.60	1423241.00
172	555417.17	1423241.13
173	555416.74	1423241.24
174	555416.31	1423241.36
175	555415.88	1423241.48
176	555415.45	1423241.59
177	555415.01	1423241.70
178	555414.58	1423241.81
179	555414.14	1423241.91
180	555413.70	1423242.02
181	555413.27	1423242.12
182	555412.83	1423242.22
183	555412.39	1423242.32
184	555411.95	1423242.41
185	555411.51	1423242.51
186	555411.07	1423242.60
187	555410.63	1423242.69
188	555410.19	1423242.78
189	555409.74	1423242.87
190	555409.30	1423242.96
191	555408.86	1423243.05
192	555408.41	1423243.13
193	555407.97	1423243.22
194	555407.52	1423243.30
195	555407.08	1423243.38
196	555406.63	1423243.47
197	555406.19	1423243.55
198	555405.74	1423243.63
199	555405.29	1423243.71

Номер точки	Координат а X	Координат а Y
1	2	3
200	555404.85	1423243.79
201	555404.40	1423243.87
202	555403.95	1423243.95
203	555403.50	1423244.03
204	555403.05	1423244.11
205	555402.61	1423244.19
206	555402.16	1423244.27
207	555401.71	1423244.35
208	555401.26	1423244.43
209	555400.81	1423244.51
210	555400.36	1423244.59
211	555399.91	1423244.67
212	555399.46	1423244.75
213	555399.01	1423244.83
214	555398.57	1423244.91
215	555398.12	1423245.00
216	555397.67	1423245.08
217	555397.22	1423245.17
218	555396.77	1423245.26
219	555396.32	1423245.34
220	555395.88	1423245.43
221	555395.43	1423245.52
222	555394.98	1423245.62
223	555394.54	1423245.71
224	555394.09	1423245.80
225	555393.65	1423245.90
226	555393.20	1423246.00
227	555392.76	1423246.10
228	555392.32	1423246.20
229	555391.88	1423246.31
230	555391.43	1423246.41
231	555390.99	1423246.52
232	555390.56	1423246.63
233	555390.12	1423246.74
234	555389.68	1423246.86
235	555389.24	1423246.98
236	555388.81	1423247.10
237	555388.37	1423247.22
238	555387.94	1423247.34
239	555387.51	1423247.47

54

Номер точки	Координат а X	Координат а Y
1	2	3
320	555307.36	1423310.09
321	555306.86	1423310.41
322	555306.36	1423310.73
323	555305.85	1423311.04
324	555305.35	1423311.35
325	555304.84	1423311.65
326	555304.34	1423311.95
327	555303.83	1423312.25
328	555303.31	1423312.54
329	555302.80	1423312.83
330	555302.28	1423313.12
331	555301.77	1423313.40
332	555301.25	1423313.68
333	555300.72	1423313.95
334	555300.20	1423314.22
335	555299.67	1423314.48
336	555299.15	1423314.74
337	555298.61	1423315.00
338	555298.08	1423315.25
339	555297.55	1423315.50
340	555297.01	1423315.74
341	555296.47	1423315.98
342	555295.93	1423316.22
343	555295.39	1423316.45
344	555294.84	1423316.68
345	555294.30	1423316.90
346	555293.75	1423317.12
347	555293.20	1423317.34
348	555292.65	1423317.55
349	555292.10	1423317.77
350	555291.54	1423317.97
351	555290.99	1423318.18
352	555290.43	1423318.38
353	555289.87	1423318.58
354	555289.31	1423318.78
355	555288.75	1423318.97
356	555288.19	1423319.17
357	555287.63	1423319.36
358	555287.07	1423319.54

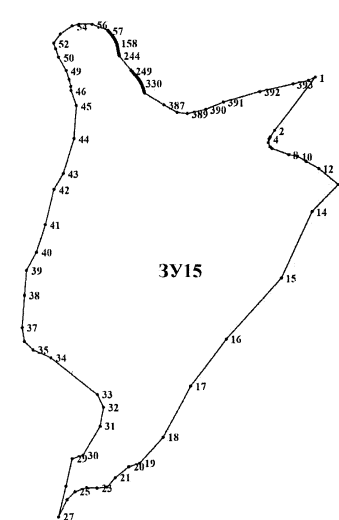
Номер точки	Координат а X	Координат а Y
1	2	3
359	555286.50	1423319.73
360	555285.94	1423319.91
361	555285.37	1423320.10
362	555284.80	1423320.28
363	555284.23	1423320.45
364	555283.67	1423320.63
365	555283.10	1423320.81
366	555282.53	1423320.98
367	555281.96	1423321.15
368	555281.39	1423321.33
369	555280.82	1423321.50
370	555280.24	1423321.67
371	555279.67	1423321.84
372	555279.10	1423322.01
373	555278.53	1423322.17
374	555277.96	1423322.34
375	555277.38	1423322.51
376	555276.81	1423322.68
377	555276.24	1423322.84
378	555275.67	1423323.01
379	555275.10	1423323.18
380	555274.52	1423323.35
381	555273.95	1423323.51
382	555273.38	1423323.68
383	555272.81	1423323.85
384	555272.24	1423324.02
385	555271.67	1423324.19
386	555271.10	1423324.34
387	555270.53	1423324.49
388	555270.00	1423324.64
389	555269.43	1423324.79
390	555268.86	1423324.94
391	555268.29	1423325.09
392	555267.72	1423325.24
393	555267.15	1423325.39
394	555266.58	1423325.54
1	555319.78	1423835.78

53

Номер точки	Координат а X	Координат а Y
1	2	3
240	555387.08	1423247.60
241	555386.65	1423247.74
242	555386.22	1423247.87
243	555385.80	1423248.01
244	555385.37	1423248.15
245	555384.95	1423248.30
246	555384.53	1423248.45
247	555384.11	1423248.60
248	555383.69	1423248.76
249	555340.02	1423283.36
250	555339.58	1423283.76
251	555339.14	1423284.16
252	555338.70	1423284.55
253	555338.26	1423284.95
254	555337.82	1423285.35
255	555337.38	1423285.74
256	555336.94	1423286.14
257	555336.49	1423286.53
258	555336.05	1423286.93
259	555335.61	1423287.32
260	555335.17	1423287.72
261	555334.72	1423288.11
262	555334.28	1423288.51
263	555333.84	1423288.90
264	555333.39	1423289.29
265	555332.95	1423289.69
266	555332.50	1423290.08
267	555332.06	1423290.47
268	555331.61	1423290.86
269	555331.16	1423291.25
270	555330.72	1423291.65
271	555330.27	1423292.04
272	555329.82	1423292.43
273	555329.37	1423292.82
274	555328.92	1423293.21
275	555328.47	1423293.60
276	555328.02	1423293.99
277	555327.57	1423294.37
278	555327.12	1423294.76
279	555326.67	1423295.15

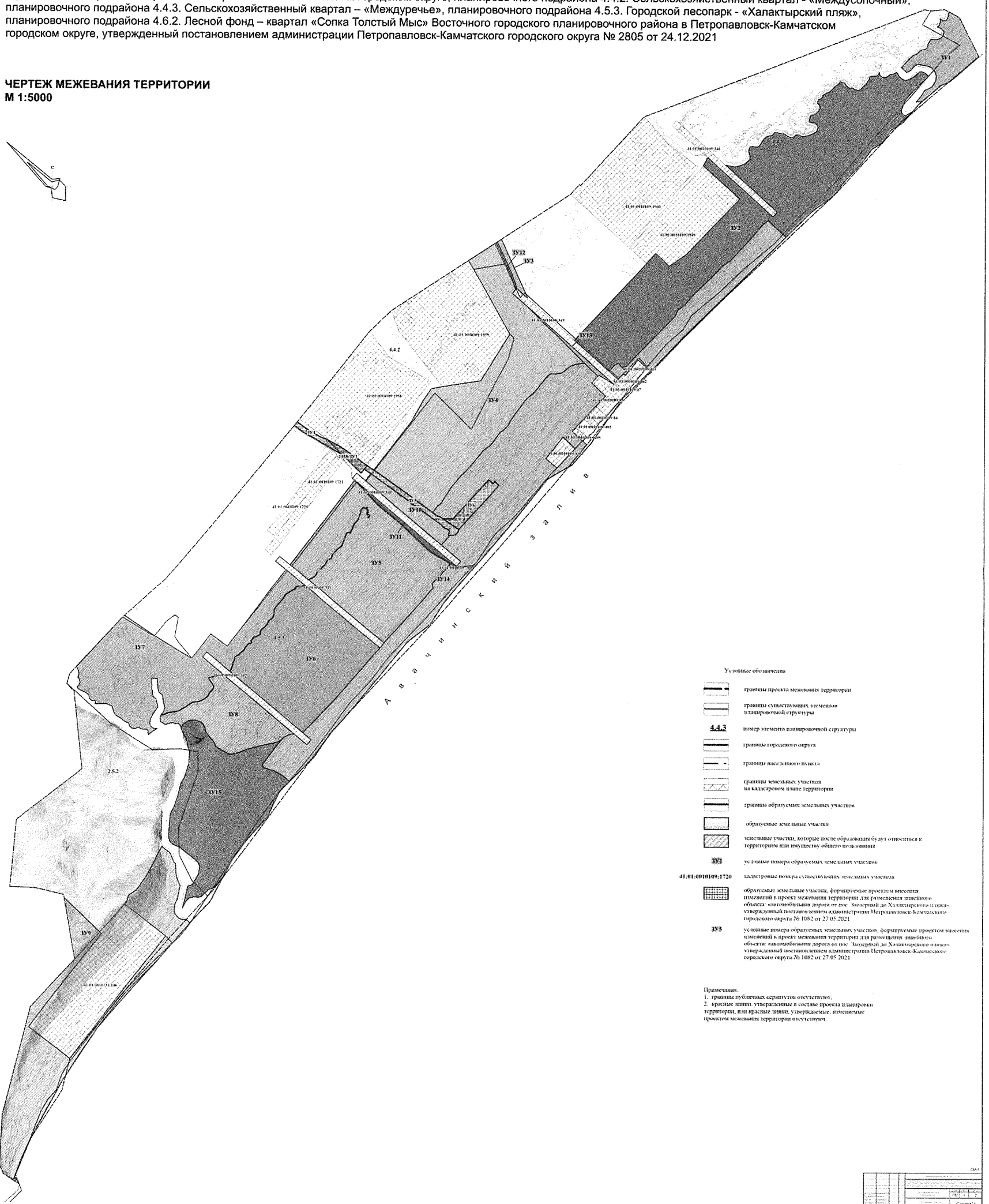
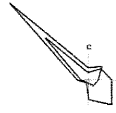
Номер точки	Координат а X	Координат а Y
1	2	3
280	555326.22	1423295.54
281	555325.76	1423295.92
282	555325.31	1423296.31
283	555324.86	1423296.70
284	555324.40	1423297.08
285	555323.94	1423297.47
286	555323.49	1423297.85
287	555323.03	1423298.24
288	555322.57	1423298.62
289	555322.11	1423299.00
290	555321.65	1423299.39
291	555321.19	1423299.77
292	555320.73	1423300.15
293	555320.27	1423300.53
294	555319.81	1423300.90
295	555319.34	1423301.28
296	555318.88	1423301.66
297	555318.41	1423302.03
298	555317.95	1423302.40
299	555317.48	1423302.78
300	555317.01	1423303.15
301	555316.54	1423303.51
302	555316.07	1423303.88
303	555315.60	1423304.25
304	555315.12	1423304.61
305	555314.65	1423304.97
306	555314.17	1423305.33
307	555313.70	1423305.68
308	555313.22	1423306.04
309	555312.74	1423306.39
310	555312.25	1423306.74
311	555311.77	1423307.09
312	555311.29	1423307.43
313	555310.80	1423307.78
314	555310.31	1423308.12
315	555309.83	1423308.45
316	555309.33	1423308.79
317	555308.84	1423309.12
318	555308.35	1423309.45
319	555307.85	1423309.77

55



Проект внесения изменений в проект планировки территории и проект межевания территории планировочного подрайона 2.5.4. Гидропарк - «Приливное озеро», планировочного подрайона 2.3.6. Спецтерритория - «Англичанка», планировочного подрайона 2.5.2. Горнолыжный комплекс - «Петровская сопка» 2 Южного городского планировочного района в Петропавловск - Камчатском городском округе, планировочного подрайона 4.4.2. Сельскохозяйственный квартал - «Междусопочный», планировочного подрайона 4.4.3. Сельскохозяйственный квартал - «Междуречье», планировочного подрайона 4.5.3. Городской лесопарк - «Халактырский пляж», планировочного подрайона 4.6.2. Лесной фонд - квартал «Сопка Толстый Мыс» Восточного городского планировочного района в Петропавловск-Камчатском городском округе, утвержденный постановлением администрации Петропавловск-Камчатского городского округа № 2805 от 24.12.2021

ЧЕРТЕЖ МЕЖЕВАНИЯ ТЕРРИТОРИИ
М 1:5000



Газета «Град Петра и Павла»

Газета зарегистрирована Управлением
Федеральной службы по надзору в сфере связи,
информационных технологий и массовых коммуникаций по Камчатскому краю
(свидетельство о регистрации ПИ № ТУ41-00301 от 18 июля 2017 г.)

Территория распространения:
Петропавловск-Камчатский городской округ

Газета распространяется бесплатно

Учредитель (соучредители):
администрация Петропавловск-Камчатского городского округа
и Городская Дума Петропавловск-Камчатского городского округа

Издатель:
Управление делами администрации
Петропавловск-Камчатского городского округа
(683000, г. Петропавловск-Камчатский, ул. Ленинская, д. 14)

Адрес редакции:
683000, г. Петропавловск-Камчатский, ул. Ленинская, 14,
тел. 8 (4152) 303-100, доб. 1180, 1181, 1182. E-mail: grad@pkgo.ru

Главный редактор: БОРИСКИН С.Е.

Газета «Град Петра и Павла»
выходит 4-8 раз в месяц.
Тираж 1000 экземпляров. Объем 10 п.л.
Газета отпечатана в типографии им. П. Ключкова

Адрес:
г. Петропавловск-Камчатский, ул. Вулканная, 61А, тел. 25-89-83
Номер подписан в печать в 15.00 час. 27.01.23
По графику: в 15.00 час. 27.01.23