



АДМИНИСТРАЦИЯ
ПЕТРОПАВЛОВСК-КАМЧАТСКОГО ГОРОДСКОГО ОКРУГА

ПОСТАНОВЛЕНИЕ

09.03.2023 г. № 446

О внесении изменений в постановление администрации Петропавловск-Камчатского городского округа от 22.09.2017 № 2349 «О Порядке предоставления из бюджета Петропавловск-Камчатского городского округа субсидий субъектам малого и среднего предпринимательства на ранней стадии их деятельности на приобретение основных средств»

В целях приведения в соответствие с постановлением Правительства Российской Федерации от 18.09.2020 № 1492 «Об общих требованиях к нормативным правовым актам, регулирующим предоставление субсидий, в том числе грантов в форме субсидий, юридическим лицам, индивидуальным предпринимателям, а также физическим лицам – производителям товаров, работ, услуг, и о признании утратившими силу некоторых правовых актов Правительства Российской Федерации и отдельных положений некоторых актов Правительства Российской Федерации»

ПОСТАНОВЛЯЮ:

1. Внести в постановление администрации Петропавловск-Камчатского городского округа от 22.09.2017 № 2349 «О Порядке предоставления из бюджета Петропавловск-Камчатского городского округа субсидий субъектам малого и среднего предпринимательства на ранней стадии их деятельности на приобретение основных средств» следующие изменения:

1.1 преамбулу изложить в следующей редакции:

«В соответствии со статьей 78 Бюджетного кодекса Российской Федерации, подпунктом 33 пункта 1 статьи 16 Федерального закона от 06.10.2003 № 131-ФЗ «Об общих принципах организации местного самоуправления в Российской Федерации», постановлением Правительства Российской Федерации от 18.09.2020 № 1492 «Об общих требованиях к нормативным правовым актам, регулирующим предоставление субсидий, в том числе грантов в форме субсидий, юридическим лицам, индивидуальным предпринимателям, а также физическим лицам – производителям товаров, работ, услуг, и о признании утратившими силу некоторых правовых актов Правительства Российской Федерации и отдельных положений некоторых актов Правительства Российской Федерации», пунктом 3 приложения 1, пунктом 1.8 приложения 2 к постановлению администрации Петропавловск-Камчатского городского округа от 27.08.2021 № 1881 «О функциях и полномочиях Управления экономического развития и предпринимательства администрации Петропавловск-Камчатского городского округа – муниципального учреждения 1, муниципальной программой «Развитие экономики, межрегиональной и международной деятельности Петропавловск-Камчатского городского округа», утвержденной постановлением администрации Петропавловск-Камчатского городского округа от 12.10.2016 № 1982»;

1.2 в Порядке предоставления из бюджета Петропавловск-Камчатского городского округа субсидий субъектам малого и среднего предпринимательства на ранней стадии их деятельности на приобретение основных средств (далее – Порядок):

1.2.1 пункт 1.2 изложить в следующей редакции:

«1.2. Субсидия носит целевой характер и предоставляется на конкурсной, безвозмездной и безвозвратной основе одновременно в пределах бюджетных ассигнований, предусмотренных в бюджете Петропавловск-Камчатского городского округа на текущий финансовый год (текущий финансовый год и плановый период) на реализацию муниципальной программы «Развитие экономики, межрегиональной и международной деятельности Петропавловск-Камчатского городского округа», утвержденной постановлением администрации Петропавловск-Камчатского городского округа от 12.10.2016 № 1982 (далее – Программа) на условиях долевого финансирования в целях, связанных с приобретением основных средств.

Под основными средствами понимается оборудование, устройства, механизмы, станки, приборы, аппараты, агрегаты, установки, машины, относящиеся к Общероссийскому классификатору основных фондов.»;

1.2.2 пункт 1.6 дополнить подпунктом 1.6.6 следующего содержания:

«1.6.6 субъект МСП использует субсидию на цели, установленные пунктом 1.2 настоящего Порядка.»;

1.2.2 пункт 1.7 изложить в следующей редакции:

«1.7. Сведения о субсидии должны быть размещены на едином портале бюджетной системы Российской Федерации в информационно-телекоммуникационной сети «Интернет» в разделе единого портала (далее – единый портал) не позднее 15-го рабочего дня, следующего за днем принятия решения о бюджете (решения о внесении изменений в решение о бюджете).»;

1.2.3 раздел 2 изложить в редакции согласно приложению 1 к настоящему постановлению;

1.2.4 подпункт 3.1.3 изложить в следующей редакции:

«3.1.3 осуществление расходования средств субсидии на цели, указанные в пункте 1.2 настоящего Порядка.»;

1.2.5 подпункт 3.1.4 изложить в следующей редакции:

«3.1.4 согласие субъекта МСП на осуществление главным распорядителем бюджетных средств проверки соблюдения получателем субсидии условий и порядка предоставления субсидии, в том числе в части достижения результата их предоставления, а также проверки органами муниципального финансового контроля Петропавловск-Камчатского городского округа в соответствии со статьями 268.1 и 269.2 Бюджетного кодекса Российской Федерации.»;

1.2.6 пункт 3.3 изложить в следующей редакции:

«3.3. Показателями, необходимыми для достижения результата предоставления субсидии, являются:

3.3.1 создание не менее одного нового рабочего места в течение первых шести месяцев после даты заключения соглашения с сохранением созданных(ого) рабочих(его) мест(а) в течение действия соглашения с предоставлением подтверждающих документов, установленных соглашением;

3.3.2 осуществление предпринимательской деятельности на территории городского округа в течение срока, установленного соглашением, но не менее, чем в течение двенадцати месяцев с даты заключения соглашения.

Значения показателей, необходимых для достижения результата предоставления субсидии, устанавливается получателю субсидии в соглашении.»;

1.2.7 абзац 4 пункта 3.17 изложить в следующей редакции:

«- условия, предусматривающие согласие получателей субсидии и лиц, являющихся поставщиками (подрядчиками, исполнителями) по соглашениям на осуществление главным распорядителем бюджетных средств, предоставившим субсидию, условий и порядка предоставления субсидии, в том числе в части достижения результата их предоставления, а также проверки органами муниципального финансового контроля Петропавловск-Камчатского городского округа в соответствии со статьями 268.1 и 269.2 Бюджетного кодекса Российской Федерации.»;

1.2.8 в пункте 3.18 слова «показателя(ей) результативности» заменить словами «результата предоставления субсидии.»;

1.2.9 пункт 4.1 изложить в следующей редакции:

«4.1. Получатель субсидии предоставляет в Управление через службу «одного окна» отчет о достижении значений результата предоставления субсидии, в соответствии с пунктами 3.2, 3.3 настоящего Порядка, в сроки и по форме, установленные соглашением.»;

1.2.10 пункт 5.1 изложить в следующей редакции:

«5.1. Проверка соблюдения порядка и условий предоставления субсидии, в том числе в части достижения результата предоставления субсидии, проводится Управлением.»

Органами муниципального финансового контроля Петропавловск-Камчатского городского округа проводится проверка в соответствии со статьями 268.1 и 269.2 Бюджетного кодекса Российской Федерации.»;

1.2.11 пункт 5.6 изложить в следующей редакции:

«5.6. Мониторинг достижения результата предоставления субсидии, указанного в пункте 3.2 настоящего Порядка, исходя из достижения значений результата предоставления субсидии, определенного соглашением, и событий, отражающих факт завершения соответствующего мероприятия по получению результата предоставления субсидии (контрольная точка), проводится Управлением в порядке и по формам, которые установлены Министерством финансов Российской Федерации.»;

1.2.12 приложение 2 к Порядку изложить в редакции согласно приложению 2 к настоящему постановлению.

1.2.13 приложение 6 к Порядку исключить.

2. Управлению делами администрации Петропавловск-Камчатского городского округа опубликовать настоящее постановление в газете «Град Петра и Павла» и разместить на официальном сайте администрации Петропавловск-Камчатского городского округа в информационно-телекоммуникационной сети «Интернет».

3. Настоящее постановление вступает в силу после дня его официального опубликования и распространяется на правоотношения, возникшие с 01.01.2023.

4. Контроль за исполнением настоящего постановления возложить на заместителя Главы администрации Петропавловск-Камчатского городского округа – начальника Управления экономического развития и предпринимательства администрации Петропавловск-Камчатского городского округа.

**Глава
Петропавловск-Камчатского городского округа
К.В. Брызгин**

**Приложение 1
к постановлению администрации
Петропавловск-Камчатского
городского округа
от 09.03.2023 № 446**

2. Порядок проведения конкурса получателей субсидии для предоставления субсидии

2.1. Субсидия предоставляется субъектам МСП по результатам отбора в виде конкурса, который проводится при определении получателя субсидии исходя из наилучших условий достижения результата, в целях достижения которых предоставляется субсидия.

2.2. В целях проведения конкурса на право получения субсидии (далее – конкурс) Управление, в течение 10 рабочих дней со дня принятия решения о проведении конкурса в виде приказа Управления, обеспечивает размещение на едином портале и на официальном сайте администрации Петропавловск-Камчатского городского округа в информационно-телекоммуникационной сети «Интернет» сообщения о проведении конкурса с указанием:

2.2.1 сроков проведения конкурса (даты и времени начала (окончания) подачи (приема) заявлений), которые не могут быть меньше 30 календарных дней, следующих за днем размещения объявления о проведении конкурса, а также информации о возможности проведения нескольких этапов конкурса с указанием сроков (порядка) их проведения;

2.2.2 наименования, места нахождения, почтового адреса, адреса электронной почты главного распорядителя бюджетных средств;

2.2.3 целей предоставления субсидии в соответствии с пунктом 1.2 настоящего Порядка, а также результата предоставления субсидии в соответствии с пунктом 3.2 настоящего Порядка;

2.2.4 доменного имени, и (или) сетевого адреса, и (или) указателей страниц сайта в информационно-телекоммуникационной сети «Интернет», на котором обеспечивается проведение конкурса;

2.2.5 требований к субъектам МСП в соответствии с пунктом 2.3 настоящего Порядка и перечня документов, представляемых субъектами МСП для подтверждения их соответствия указанным требованиям;

2.2.6 порядка подачи заявлений субъектами МСП и требований, предъявляемых к форме и содержанию заявлений, подаваемых субъектами МСП, в соответствии с пунктами 2.4, 2.5 настоящего Порядка и приложением 2 к настоящему Порядку;

2.2.7 порядка отзыва заявлений субъектами МСП, порядка возврата заявлений субъектами МСП, определяющего в том числе основания для возврата заявлений субъектами МСП, порядка внесения изменений в заявления субъектов МСП;

2.2.8 правил рассмотрения и оценки заявлений субъектов МСП в соответствии с пунктом 2.7 настоящего Порядка;

2.2.9 порядка предоставления субъектам МСП разъяснений положений объявления о проведении конкурса, даты начала и окончания срока такого предоставления;

2.2.10 срока, в течение которого победитель (победители) конкурса должен подписать соглашение о предоставлении субсидии (далее – соглашение);

2.2.11 условий признания победителя (победителей) конкурса уклонившимся от заключения соглашения;

2.2.12 даты размещения результатов конкурса на едином портале и на официальном сайте администрации Петропавловск-Камчатского городского округа в информационно-телекоммуникационной сети «Интернет», которая не может быть позднее 14-го календарного дня, следующего за днем определения победителя конкурса.

2.3. Требования, которым должны соответствовать субъекты МСП на первое число месяца, предшествующего месяцу, в котором планируется проведение конкурса:

2.3.1 отсутствие неисполненной обязанности по уплате налогов, сборов, страховых взносов, пеней, штрафов, процентов, подлежащих уплате в соответствии с законодательством Российской Федерации о налогах и сборах, срок исполнения по которым наступил в соответствии с законодательством Российской Федерации;

2.3.2 отсутствие просроченной задолженности по возврату в бюджет Петропавловск-Камчатского городского округа, субсидий, бюджетных инвестиций, предоставленных в том числе в соответствии с иными правовыми актами, и иная просроченная задолженность перед бюджетом Петропавловск-Камчатского городского округа;

2.3.3 субъект МСП – юридическое лицо не находится в процессе реорганизации (за исключением реорганизации в форме присоединения к юридическому лицу, являющемуся участником отбора, другого юридического лица), ликвидации, в отношении них не введена процедура банкротства, дееспособность участника отбора не приостановлена в порядке, предусмотренном законодательством Российской Федерации, субъект МСП – индивидуальный предприниматель не прекратил деятельность в качестве индивидуального предпринимателя;

2.3.4 субъекты МСП не должны являться иностранными юридическими лицами, в том числе местом регистрации которых является государство или территория, включенные в утвержденный Министерством финансов Российской Федерации перечень государств и территорий, используемых для промежуточного (офшорного) владения активами в Российской Федерации (далее – офшорные компании), а также российскими юридическими лицами, в уставном (складочном) капитале которых доля прямого или косвенного (через третьих лиц) участия офшорных компаний в совокупности превышает 25 процентов (если иное не предусмотрено законодательством Российской Федерации). При расчете доли участия офшорных компаний в капитале российских юридических лиц не учитывается прямое и (или) косвенное участие офшорных компаний в капитале публичных акционерных обществ (в том числе со статусом международной компании), акции которых обращаются на организованных торгах в Российской Федерации, а также косвенное участие таких офшорных компаний в капитале других российских юридических лиц, реализованное через участие в капитале указанных публичных акционерных обществ;

2.3.5 субъект МСП не должен получать средства из бюджета Петропавловск-Камчатского городского округа и из бюджета Камчатского края на цели, указанные в пункте 1.2 настоящего Порядка;

2.3.6 отсутствие факта признания субъекта МСП допустившим нарушение порядка и условий оказания муниципальной поддержки, осуществляемой в целях развития малого и среднего предпринимательства, с момента которого прошло менее трех лет;

2.3.7 участник отбора не должен находиться в перечне организаций и физических лиц, в отношении которых имеются сведения об их причастности к экстремистской деятельности или терроризму, либо в перечне организаций и физических лиц, в отношении которых имеются сведения об их причастности к распространению оружия массового уничтожения (в случае, если такие требования предусмотрены правовым актом).

2.4. Для участия в конкурсе субъект МСП предоставляет бизнес – план по форме согласно приложению 1 к настоящему Порядку, заявление по форме согласно приложению 2 к настоящему Порядку, документы, указанные в пункте 3.4 настоящего Порядка.

Заявление включают в том числе согласие на публикацию (размещение) в информационно-телекоммуникационной сети «Интернет» информации о субъекте МСП.

2.5. Для участия в конкурсе на право получения гранта субъект МСП в течение срока, указанного в сообщении о проведении конкурса, обращается в службу «одного окна» общего отдела Управления делами администрации Петропавловск-Камчатского городского округа по адресу: 683003, город Петропавловск-Камчатский, улица Ленинградская, дом 74/1, (далее – служба «одного окна»).

2.6. Служба «одного окна» осуществляет регистрацию заявления в день его поступления с указанием даты и времени, и не позднее дня, следующего за днем регистрации передает заявление и прилагаемые к нему документы в Управление.

Заявление, поступившее после окончания срока приема заявлений, не рассматривается и возвращается службой «одного окна» заявителю в день его получения.

2.7. Правила рассмотрения и оценки заявлений, документов субъектов МСП:

2.7.1 Управление в течение 5 рабочих дней со дня регистрации заявления осуществляет проверку на соответствие субъекта МСП, критериям отбора получателей субсидии, установленным пунктом 1.6 настоящего Порядка, требованиям, установленным пунктом 2.3 настоящего Порядка, выполнение условий предоставления субсидии, установленных пунктом 3.1 настоящего Порядка, правильность заполнения заявления и соответствие прилагаемых к нему документов требованиям, установленным пунктом 2.4 настоящего Порядка и приложениями 1, 2 к настоящему Порядку путем направления соответствующих запросов в органы администрации Петропавловск-Камчатского городского округа и исполнительные органы государственной власти Камчатского края в отношении соответствия получателя субсидии требованиям подпункта 2.3.5 настоящего Порядка;

2.7.2 при несоответствии субъекта МСП критериям отбора получателей субсидии, установленным пунктом 1.6 настоящего Порядка, требованиям, установленным пунктом 2.3 настоящего Порядка, заявления и прилагаемых к нему документов требованиям, установленным пунктом 2.4 настоящего Порядка, невыполнении условий предоставления субсидии, установленных пунктом 3.1 настоящего Порядка, Управление в течение 2 рабочих дней со дня окончания проверки, указанной в пункте 2.7 настоящего Порядка, возвращает заявление и прилагаемые документы и письменно уведомляет субъекта МСП об отклонении в рассмотрении и оценки представленных документов с указанием причин отклонения.

После устранения обстоятельств, послуживших основанием для отклонения в рассмотрении и оценки представленных документов, субъект МСП вправе в течение срока приема заявлений повторно обратиться с заявлением;

2.7.3 при соответствии субъекта МСП критериям отбора получателей субсидии, установленным пунктом 1.6 настоящего Порядка, требованиям, установленным пунктом 2.3 настоящего Порядка, заявления и прилагаемых к нему документов требованиям, установленным пунктом 2.4 настоящего Порядка и приложениями 1, 2, к настоящему Порядку, выполнении условий предоставления субсидии, установленных пунктом 3.1 настоящего Порядка, субъект МСП допускается к участию в конкурсе, о чем Управление в течение 2 рабочих дней со дня окончания проверки, указанной в пункте 2.7 настоящего Порядка, письменно извещает субъект МСП и передает заявление и прилагаемые документы с присвоением порядкового номера в Комиссию;

2.7.4 документы, прилагаемые к заявлению, после рассмотрения Комиссией возврату не подлежат;

2.7.5 Управление в течение 5 рабочих дней размещает на едином портале и на официальном сайте администрации Петропавловск-Камчатского городского округа в информационно-телекоммуникационной сети «Интернет» информацию о рассмотрении заявлений и прилагаемых к нему документов требованиям, установленным пунктом 2.4 настоящего Порядка и приложениями 1, 2 к настоящему Порядку следующие сведения:

- дату, время и место проведения рассмотрения заявлений;
- дату, время и место оценки заявлений субъектов МСП;
- информацию о субъектах МСП, заявления которых были рассмотрены;
- информацию о субъектах МСП, заявления которых были отклонены, с указанием причин их отклонения, в том числе положений объявления о проведении конкурса, которым не соответствуют такие заявления;
- последовательности оценки заявлений субъектов МСП, присвоенные заявлениям субъектов МСП значения по каждому из предусмотренных критериев оценки заявлений субъектов МСП, принятое на основании результатов оценки указанных заявлений решение о присвоении таким заявлениям порядковых номеров;
- наименования субъекта МСП, с которым заключается соглашение, и размер предоставляемой ему субсидии.

2.8. Решение о проведении конкурса принимается Управлением. Решение о предоставлении либо об отказе в предоставлении субсидии принимается Управлением.

Комиссия по вопросам поддержки субъектов малого и среднего предпринимательства в Петропавловск-Камчатском городском округе (далее – Комиссия) определяет победителя (победителей) конкурса.

Состав Комиссии и порядок работы Комиссии утвержден Постановлением администрации Петропавловск-Камчатского городского округа от 08.06.2018 № 1179 «О Комиссии по вопросам поддержки субъектов малого и среднего предпринимательства в Петропавловск-Камчатском городском округе».

2.9. Основания для отклонения представленных документов субъектом МСП является:

- несоответствие субъекта МСП требованиям, установленным в пункте 2.3 настоящего Порядка;
- несоответствие представленных субъектом МСП заявления и прилагаемых к нему документов требованиям, установленным пунктом 2.4 настоящего Порядка;
- недостоверность представленной субъектом МСП информации, в том числе информации о месте нахождения и адресе юридического лица (индивидуального предпринимателя);
- подача субъектом МСП заявления и прилагаемых к нему документов после даты и (или) времени, определенных пунктом 2.5 настоящего Порядка.

**Приложение 2
к постановлению администрации
Петропавловск-Камчатского
городского округа
от 09.03.2023 № 446**

В Управление экономического развития
и предпринимательства администрации
Петропавловск-Камчатского городского округа
от _____

(наименование субъекта малого
и среднего предпринимательства)

**Заявление
на получение субсидии**

(полное и сокращенное наименование юридического лица
с указанием организационно-правовой формы, юридический адрес)

(Ф.И.О., паспортные данные, место жительства индивидуального предпринимателя)

представляет в Управление экономического развития и предпринимательства администрации Петропавловск-Камчатского городского округа документы, бизнес план _____,

(наименование бизнес-плана)

претендующий на получение субсидии на ранней деятельности на приобретение основных средств в сумме _____ рублей.

О себе сообщает(ем) следующие сведения:

1. Телефон, факс, адрес электронной почты _____;

2. Место государственной регистрации, дата регистрации _____;

3. ИНН/ОГРН _____;

4. Класс (подкласс, группа, подгруппа, вид) и наименование вида деятельности в соответствии с ОКВЭД, в целях осуществления которого составлен бизнес-план _____;

5. Выручка от реализации товаров (работ, услуг), рублей (за период от даты государственной регистрации по дату обращения с заявлением для участия в конкурсе) _____

6. Среднесписочная численность работников (за период от даты государственной регистрации по дате обращения с заявлением для участия в конкурсе): _____ человек.

7. Юридическое лицо (индивидуальный предприниматель): _____

7.1 осуществляет предпринимательскую деятельность на территории _____

7.2 участник соглашения о разделе продукции (да/ нет) _____

7.3 осуществляет предпринимательскую деятельность в сфере игорного Бизнесса (да/нет) _____

7.4 осуществляет производство и реализацию подакцизных товаров (да/нет) _____

7.5 осуществляет добычу и реализацию полезных ископаемых (за исключением общераспространенных полезных ископаемых) (да/нет) _____

7.6 является резидентом Российской Федерации (да/ нет) _____

7.7 находится в стадии реорганизации, ликвидации, несостоятельности (банкротства) (да/нет) _____

7.8 деятельность приостановлена в порядке, предусмотренном Кодексом Российской Федерации об административных правонарушениях (да/нет) _____

8. Для юридических лиц:

8.1 должность, фамилия, имя, отчество руководителя _____

8.2 суммарная доля участия Российской Федерации, субъекта Российской Федерации, муниципального образования, общественных и религиозных организаций (объединений), благотворительных и иных фондов, юридических лиц, не являющихся субъектами малого и среднего предпринимательства, в уставном капитале организации составляет _____ процентов;

8.3 размер уставного капитала, рублей _____

С порядком предоставления из бюджета Петропавловск-Камчатского городского округа субсидий субъектам малого и среднего предпринимательства на ранней стадии их деятельности на приобретение основных средств ознакомлен(а).

При предоставлении субсидии обязуюсь выполнять все условия, предусмотренные порядком предоставления из бюджета Петропавловск-Камчатского городского округа субсидий субъектам малого и среднего предпринимательства на ранней стадии их деятельности на приобретение основных средств.

Согласен(на) на достижение результата предоставления субсидии.

Согласен(на) на проведение Управлением экономического развития и предпринимательства администрации Петропавловск-Камчатского городского округа и органом муниципального финансового контроля Петропавловск-Камчатского городского округа проверок соблюдения условий и порядка предоставления субсидии.

Руководитель юридического лица

(индивидуальный предприниматель) _____ (подпись) _____ (Ф.И.О.) _____
« _____ » _____ 20 ____ г.

7. Местоположение нестационарного объекта согласно таблице 1:

Таблица 1

№ лота	Номер строки в соответствии со Схемой	Адресный ориентир места размещения нестационарного объекта	Тип (вид) нестационарного объекта	Ф.И.О. (наименование организации) заявителя
1.	613	на расстоянии 92 метров на юго-восток от многоквартирного жилого дома № 54 по улице Петра Ильичева	павильон	Индивидуальный предприниматель Косолапова Любовь Ивановна

8. Годовой размер платы, шаг аукциона, указанные в Извещении о проведении аукциона, согласно таблице 2:

Таблица 2

Номер лота	Годовой размер платы (руб.)	Шаг аукциона
1.	32 152.56	1 607.63

9. На лот № 1 поступила 1 заявка от одного участника.

К аукциону в отношении данного лота допущен один участник аукциона – индивидуальный предприниматель Косолапова Любовь Ивановна.

В соответствии с требованиями Гражданского кодекса Российской Федерации, Решением Городской Думы Петропавловск-Камчатского городского округа от 27.12.2013 № 164-нд «О порядке создания условий для обеспечения жителей Петропавловск-Камчатского городского округа услугами связи, общественного питания, торговли и бытового обслуживания», по лоту № 1 признать аукцион несостоявшимся и право на заключение договора на размещение нестационарного объекта на расстоянии 92 метров на юго-восток от многоквартирного жилого дома № 54 по улице Петра Ильичева, признать за единственным участником аукциона по начальной цене права на заключение договора на размещение нестационарного объекта общественного питания, торговли и бытового обслуживания на территории Петропавловск-Камчатского городского округа в размере годовой платы 32 152.56 рублей.

Председатель комиссии
Е.В. Погорелова

Заместитель председателя
Ю.В. Карпенко

Секретарь аукционной комиссии
Н.А. Пырина

Члены комиссии:
А.В. Савченкова

К.Н. Козырева

Т.Б. Светкина

Е.П. Микало

К.И. Герман

ПРОТОКОЛ № 2

о результатах аукциона на право заключения договора на размещение нестационарного объекта общественного питания, торговли и бытового обслуживания на территории Петропавловск-Камчатского городского округа

г. Петропавловск-Камчатский

06.03.2023

1. Дата и время проведения аукциона на право заключения договора на размещение нестационарного объекта общественного питания, торговли и бытового обслуживания на территории Петропавловск-Камчатского городского округа (далее – аукцион) 06.03.2023 в 11:00 часов.

2. Место проведения аукциона: – г. Петропавловск-Камчатский, ул. Ленинская, дом 12, зал № 141.

3. Организатор аукциона – Управление экономического развития и предпринимательства администрации Петропавловск-Камчатского городского округа – муниципальное учреждение.

4. Аукционная комиссия в составе:

Председатель:

Е.В. Погорелова – и.о. заместителя Главы администрации – начальника Управления экономического развития и предпринимательства администрации Петропавловск-Камчатского городского округа.

Заместитель председателя:

Ю.В. Карпенко – заместитель начальника отдела развития торговли, потребительского рынка, предпринимательской и инвестиционной деятельности Управления экономического развития и предпринимательства администрации Петропавловск-Камчатского городского округа.

Секретарь:

Н.А. Пырина – консультант отдела развития торговли, потребительского рынка, предпринимательской и инвестиционной деятельности Управления экономического развития и предпринимательства администрации Петропавловск-Камчатского городского округа.

Члены Комиссии:

Е.П. Микало – консультант отдела развития торговли, потребительского рынка, предпринимательской и инвестиционной деятельности Управления экономического развития и предпринимательства администрации Петропавловск-Камчатского городского округа;

А.В. Савченкова – советник Управления экономического развития и предпринимательства администрации Петропавловск-Камчатского городского округа;

Т.Б. Светкина – консультант отдела стратегического планирования, анализа и мониторинга Управления экономического развития и предпринимательства администрации Петропавловск-Камчатского городского округа;

К.И. Герман – главный специалист-эксперт отдела развития торговли, потребительского рынка, предпринимательской и инвестиционной деятельности Управления экономического развития и предпринимательства администрации Петропавловск-Камчатского городского округа;

К.Н. Козырева – ведущий инспектор отдела развития торговли, потребительского рынка, предпринимательской и инвестиционной деятельности Управления экономического развития и предпринимательства администрации Петропавловск-Камчатского городского округа.

5. Номера лотов: 1.

6. Предмет торгов: право заключения договора на размещение нестационарного торгового объекта.

ОПОВЕЩЕНИЕ

о начале публичных слушаний

На публичные слушания представляется: проект внесения изменений в проект планировки территории и проект межевания территории части квартала № 4 планировочного подрайона 3.2.3. Жилой район – «Совхозные поля» Северного городского планировочного района в Петропавловск-Камчатском городском округе, утвержденный постановлением администрации Петропавловск-Камчатского городского округа № 1294 от 26.06.2019, в части земельного участка с кадастровым номером 41:01:0010119:15858 (далее – проект внесения изменений).

Перечень информационных материалов по проекту публичных слушаний:

1. Чертеж проекта планировки территории;

2. Чертеж проекта межевания территории.

Информационные материалы по проекту публичных слушаний представлены на экспозиции по адресу: город Петропавловск-Камчатский, улица Советская, дом 22, в холле Управления архитектуры и градостроительства администрации Петропавловск-Камчатского городского округа (этаж 3).

Оповещение дополнительно распространено на информационных стендах: около здания на улице Советская, дом 22; в местах массового скопления граждан, установленных Постановлением администрации Петропавловск-Камчатского городского округа от 12.02.2021 № 183, (МАУ «Расчетно-кассовый центр» адреса: проспект 50 лет Октября, д. 25а); а также в иных местах: на остановочном павильоне общественного транспорта «ул. Звездная», в Федеральной государственной информационной системе «Единый портал государственных и муниципальных услуг (функций)» (далее – единый портал).

Экспозиция открыта: с 17.03.2023 по 27.03.2023.

Часы работы: понедельник – четверг с 9⁰⁰ до 17⁰⁰ часов, пятница с 9⁰⁰ до 16⁰⁰ часов (перерыв с 13⁰⁰ до 14⁰⁰ часов).

В ходе работы экспозиции проводится консультирование посетителей экспозиции, распространение информационных материалов о проекте, подлежащем рассмотрению на публичных слушаниях.

Публичные слушания состоятся: 27.03.2023 в 14³⁰ часов по адресу: город Петропавловск-Камчатский, улица Советская, дом 22, кабинет № 205 здания Управления архитектуры и градостроительства администрации Петропавловск-Камчатского городского округа, в порядке, установленном Решением Городской Думы Петропавловск-Камчатского городского округа от 28.04.2014 № 211-нд «О публичных слушаниях в Петропавловск-Камчатском городском округе».

Время начала регистрации участников: в 14⁰⁰ часов (не позднее чем за 30 минут до начала публичных слушаний).

В период публичных слушаний (со дня принятия постановления Главы Петропавловск-Камчатского городского округа о назначении публичных слушаний до дня проведения собрания участников публичных слушаний включительно) участники публичных слушаний имеют право внести свои предложения и замечания по обсуждаемому проекту посредством:

1) записи в книге (журнале) учета посетителей экспозиции проекта, подлежащего рассмотрению на публичных слушаниях;

2) в письменной форме или в форме электронного документа в адрес организатора публичных слушаний;

3) в письменной или устной форме в ходе проведения публичных слушаний;

4) посредством обратной связи на едином портале.

Контакты организатора публичных слушаний: Организационный комитет, адрес: город Петропавловск-Камчатский, улица Советская, дом 22, телефон (4152) 30-31-00 (доб. 33-00), факс (4152) 30-25-96.

Проект и информационные материалы к нему будут размещены на сайте администрации Петропавловск-Камчатского городского округа в информационно-телекоммуникационной сети «Интернет» по адресу: «<http://www.pkgo.ru/>», раздел Новости/Публичные слушания, общественные слушания/Объявления о слушаниях и на сайте Городской Думы Петропавловск-Камчатского городского округа «<http://www.duma.pkgo.ru/>», раздел Деятельность/Заседания Городской Думы/Публичные слушания, а также на едином портале по адресу: «<https://pos.gosuslugi.ru/>», раздел Общественные обсуждения и публичные слушания.

ОПОВЕЩЕНИЕ

о начале публичных слушаний

На публичные слушания представляется: проект внесения изменений в проект планировки территории и проект межевания территории части квартала № 5 планировочного подрайона 3.2.3. Жилой район – «Совхозные поля» Северного городского планировочного района в Петропавловск-Камчатском городском округе, утвержденный постановлением администрации Петропавловск-Камчатского городского округа № 149 от 30.01.2020, в части земельного участка с кадастровым номером 41:01:0010119:290 (далее – проект внесения изменений).

Перечень информационных материалов по проекту публичных слушаний:

1. Чертеж проекта планировки территории.

Информационные материалы по проекту публичных слушаний представлены на экспозиции по адресу: город Петропавловск-Камчатский, улица Советская, дом 22, в холле Управления архитектуры и градостроительства администрации Петропавловск-Камчатского городского округа (этаж 3).

Оповещение дополнительно распространено на информационных стендах: около здания на улице Советская, дом 22; в местах массового скопления граждан, установленных Постановлением администрации Петропавловск-Камчатского городского округа от 12.02.2021 № 183, (МАУ «Расчетно-кассовый центр» адреса: проспект 50 лет Октября, д. 25а); а также в иных местах: на остановочном павильоне общественного транспорта «ул. Звездная», в Федеральной государственной информационной системе «Единый портал государственных и муниципальных услуг (функций)» (далее – единый портал).

Экспозиция открыта: с 17.03.2023 по 27.03.2023.

Часы работы: понедельник – четверг с 9⁰⁰ до 17⁰⁰ часов, пятница с 9⁰⁰ до 16⁰⁰ часов (перерыв с 13⁰⁰ до 14⁰⁰ часов).

В ходе работы экспозиции проводится консультирование посетителей экспозиции, распространение информационных материалов о проекте, подлежащем рассмотрению на публичных слушаниях.

Публичные слушания состоятся: 27.03.2023 в 16³⁰ часов по адресу: город Петропавловск-Камчатский, улица Советская, дом 22, кабинет № 205 здания Управления архитектуры и градостроительства администрации Петропавловск-Камчатского городского округа, в порядке, установленном Решением Городской Думы Петропавловск-Камчатского городского округа от 28.04.2014 № 211-нд «О публичных слушаниях в Петропавловск-Камчатском городском округе».

Время начала регистрации участников: в 16⁰⁰ часов (не позднее чем за 30 минут до начала публичных слушаний).

В период публичных слушаний (со дня принятия постановления Главы Петропавловск-Камчатского городского округа о назначении публичных слушаний до дня проведения собрания участников публичных слушаний включительно) участники публичных слушаний имеют право внести свои предложения и замечания по обсуждаемому проекту посредством:

- 1) записи в книге (журнале) учета посетителей экспозиции проекта, подлежащего рассмотрению на публичных слушаниях;
- 2) в письменной форме или в форме электронного документа в адрес организатора публичных слушаний;
- 3) в письменной или устной форме в ходе проведения публичных слушаний;
- 4) посредством обратной связи на едином портале.

Контакты организатора публичных слушаний: Организационный комитет, адрес: город Петропавловск-Камчатский, улица Советская, дом 22, телефон (4152) 30-31-00 (доб. 33-00), факс (4152) 30-25-96.

Проект и информационные материалы к нему будут размещены на сайте администрации Петропавловск-Камчатского городского округа в информационно-телекоммуникационной сети «Интернет» по адресу: «<http://www.pkgo.ru/>», раздел Новости/Публичные слушания, общественные слушания/Объявления о слушаниях и на сайте Городской Думы Петропавловск-Камчатского городского округа «<http://www.duma.pkgo.ru/>», раздел Деятельность/Заседания Городской Думы/Публичные слушания, а также на едином портале по адресу: «<https://pos.gosuslugi.ru/>», раздел Общественные обсуждения и публичные слушания.

ОПОВЕЩЕНИЕ

о начале публичных слушаний

На публичные слушания представляется: проект планировки территории и проект межевания территории квартала № 5 планировочного подрайона 3.2.8. Жилой район «Моховая» Северного городского планировочного района в Петропавловск-Камчатском городском округе (далее – проект).

Перечень информационных материалов по проекту публичных слушаний:

1. Чертеж проекта планировки территории;

2. Чертеж проекта межевания территории.

Информационные материалы по проекту публичных слушаний представлены на экспозиции по адресу: город Петропавловск-Камчатский, улица Советская, дом 22, в холле Управления архитектуры и градостроительства администрации Петропавловск-Камчатского городского округа (этаж 3).

Оповещение дополнительно распространено на информационных стендах: около здания на улице Советская, дом 22; в местах массового скопления граждан, установленных Постановлением администрации Петропавловск-Камчатского городского округа от 12.02.2021 № 183, (МАУ «Расчетно-кассовый центр» адреса: проспект 50 лет Октября, д. 25а); а также в иных местах: на остановочном павильоне общественного транспорта «ул. Арсеньева», в Федеральной государственной информационной системе «Единый портал государственных и муниципальных услуг (функций)» (далее – единый портал).

Экспозиция открыта: с 17.03.2023 по 24.03.2023.

Часы работы: понедельник – четверг с 9⁰⁰ до 17⁰⁰ часов, пятница с 9⁰⁰ до 16⁰⁰ часов (перерыв с 13⁰⁰ до 14⁰⁰ часов).

В ходе работы экспозиции проводится консультирование посетителей экспозиции, распространение информационных материалов о проекте, подлежащем рассмотрению на публичных слушаниях.

Публичные слушания состоятся: 24.03.2023 в 12³⁰ часов по адресу: город Петропавловск-Камчатский, улица Советская, дом 22, кабинет № 205 здания Управления архитектуры и градостроительства администрации Петропавловск-Камчатского городского округа, в порядке, установленном Решением Городской Думы

Петропавловск-Камчатского городского округа от 28.04.2014 № 211-нд «О публичных слушаниях в Петропавловск-Камчатском городском округе».

Время начала регистрации участников: в 12⁰⁰ часов (не позднее чем за 30 минут до начала публичных слушаний).

В период публичных слушаний (со дня принятия постановления Главы Петропавловск-Камчатского городского округа о назначении публичных слушаний до дня проведения собрания участников публичных слушаний включительно) участники публичных слушаний имеют право внести свои предложения и замечания по обсуждаемому проекту посредством:

- 1) записи в книге (журнале) учета посетителей экспозиции проекта, подлежащего рассмотрению на публичных слушаниях;
- 2) в письменной форме или в форме электронного документа в адрес организатора публичных слушаний;
- 3) в письменной или устной форме в ходе проведения публичных слушаний;
- 4) посредством обратной связи на едином портале.

Контакты организатора публичных слушаний: Организационный комитет, адрес: город Петропавловск-Камчатский, улица Советская, дом 22, телефон (4152) 30-31-00 (доб. 33-00), факс (4152) 30-25-96.

Проект и информационные материалы к нему будут размещены на сайте администрации Петропавловск-Камчатского городского округа в информационно-телекоммуникационной сети «Интернет» по адресу: «<http://www.pkgo.ru/>», раздел Новости/Публичные слушания, общественные слушания/Объявления о слушаниях и на сайте Городской Думы Петропавловск-Камчатского городского округа «<http://www.duma.pkgo.ru/>», раздел Деятельность/Заседания Городской Думы/Публичные слушания, а также на едином портале по адресу: «<https://pos.gosuslugi.ru/>», раздел Общественные обсуждения и публичные слушания.

ОПОВЕЩЕНИЕ

о начале публичных слушаний

На публичные слушания представляется: проект межевания территории части квартала № 18 планировочного подрайона 3.2.2. Жилой район «Мишенный» (в районе проспекта Рыбаков) Северного городского планировочного района в Петропавловск-Камчатском городском округе (далее – проект).

Перечень информационных материалов по проекту публичных слушаний:

1. Чертеж проекта межевания территории.

Информационные материалы по проекту публичных слушаний представлены на экспозиции по адресу: город Петропавловск-Камчатский, улица Советская, дом 22, в холле Управления архитектуры и градостроительства администрации Петропавловск-Камчатского городского округа (этаж 3).

Оповещение дополнительно распространено на информационных стендах: около здания на улице Советская, дом 22; в местах массового скопления граждан, установленных Постановлением администрации Петропавловск-Камчатского городского округа от 12.02.2021 № 183, (МАУ «Расчетно-кассовый центр» адреса: проспект 50 лет Октября, д. 25а); а также в иных местах: на остановочном павильоне общественного транспорта «Поликлиника № 3», в Федеральной государственной информационной системе «Единый портал государственных и муниципальных услуг (функций)» (далее – единый портал).

Экспозиция открыта: с 17.03.2023 по 24.03.2023.

Часы работы: понедельник – четверг с 9⁰⁰ до 17⁰⁰ часов, пятница с 9⁰⁰ до 16⁰⁰ часов (перерыв с 13⁰⁰ до 14⁰⁰ часов).

В ходе работы экспозиции проводится консультирование посетителей экспозиции, распространение информационных материалов о проекте, подлежащем рассмотрению на публичных слушаниях.

Публичные слушания состоятся: 24.03.2023 в 10³⁰ часов по адресу: город Петропавловск-Камчатский, улица Советская, дом 22, кабинет № 205 здания Управления архитектуры и градостроительства администрации Петропавловск-Камчатского городского округа, в порядке, установленном Решением Городской Думы Петропавловск-Камчатского городского округа от 28.04.2014 № 211-нд «О публичных слушаниях в Петропавловск-Камчатском городском округе».

Время начала регистрации участников: в 10⁰⁰ часов (не позднее чем за 30 минут до начала публичных слушаний).

В период публичных слушаний (со дня принятия постановления Главы Петропавловск-Камчатского городского округа о назначении публичных слушаний до дня проведения собрания участников публичных слушаний включительно) участники публичных слушаний имеют право внести свои предложения и замечания по обсуждаемому проекту посредством:

- 1) записи в книге (журнале) учета посетителей экспозиции проекта, подлежащего рассмотрению на публичных слушаниях;
- 2) в письменной форме или в форме электронного документа в адрес организатора публичных слушаний;
- 3) в письменной или устной форме в ходе проведения публичных слушаний;
- 4) посредством обратной связи на едином портале.

Контакты организатора публичных слушаний: Организационный комитет, адрес: город Петропавловск-Камчатский, улица Советская, дом 22, телефон (4152) 30-31-00 (доб. 33-00), факс (4152) 30-25-96.

Проект и информационные материалы к нему будут размещены на сайте администрации Петропавловск-Камчатского городского округа в информационно-телекоммуникационной сети «Интернет» по адресу: «<http://www.pkgo.ru/>», раздел Новости/Публичные слушания, общественные слушания/Объявления о слушаниях и на сайте Городской Думы Петропавловск-Камчатского городского округа «<http://www.duma.pkgo.ru/>», раздел Деятельность/Заседания Городской Думы/Публичные слушания, а также на едином портале по адресу: «<https://pos.gosuslugi.ru/>», раздел Общественные обсуждения и публичные слушания.

ПЕРЕЧЕНЬ

земельных участков, предоставляемых бесплатно многодетным семьям, в соответствии с законом Камчатского края № 562 от 03.03.2021 «О предоставлении земельных участков в собственность гражданам Российской Федерации, имеющих трех и более детей, в Камчатском крае»

№ п/п	Кадастровый номер	Местонахождение	Площадь	Разрешенное использование
1	41:01:0010120:2625	Камчатский край, г. Петропавловск-Камчатский шоссе Восточное	1501	для индивидуального жилищного строительства

№ п/п	Кадастровый номер	Местонахождение	Площадь	Разрешенное использование
42	41:01:0010102:345	Российская Федерация, Камчатский край, Петропавловск-Камчатский городской округ, г. Петропавловск-Камчатский, улица 2-я Шевченко	1505	для индивидуального жилищного строительства
43	41:01:0010102:346	Российская Федерация, Камчатский край, Петропавловск-Камчатский городской округ, г. Петропавловск-Камчатский, улица 2-я Шевченко	1505	для индивидуального жилищного строительства
44	41:01:0010102:347	Российская Федерация, Камчатский край, Петропавловск-Камчатский городской округ, г. Петропавловск-Камчатский, улица 2-я Шевченко	1500	для индивидуального жилищного строительства
45	41:01:0010102:348	Российская Федерация, Камчатский край, Петропавловск-Камчатский городской округ, г. Петропавловск-Камчатский, улица 2-я Шевченко	1501	для индивидуального жилищного строительства

ГЛАВА
ПЕТРОПАВЛОВСК-КАМЧАТСКОГО ГОРОДСКОГО ОКРУГА

ПОСТАНОВЛЕНИЕ

От 09.03.2023 г. № 10

О назначении публичных слушаний по проекту межевания территории части квартала № 4 планировочного подрайона 1.2.4. Многофункциональный жилой – промышленный район – «Зеркальный» (в районе улицы Пограничная) Центрального городского планировочного района в Петропавловск-Камчатском городском округе

Руководствуясь статьей 28 Федерального закона от 06.10.2003 № 131-ФЗ «Об общих принципах организации местного самоуправления в Российской Федерации», статьей 28 Федерального закона от 13.07.2015 № 212-ФЗ «О свободном порте Владивосток», статьей 46 Градостроительного кодекса Российской Федерации, статьей 22 Устава Петропавловск-Камчатского городского округа, Решением Городской Думы Петропавловск-Камчатского городского округа от 28.04.2014 № 211-нд «О публичных слушаниях в Петропавловск-Камчатском городском округе», в целях определения местоположения границ образуемых и изменяемых земельных участков

ПОСТАНОВЛЯЮ:

1. Провести по инициативе Главы Петропавловск-Камчатского городского округа публичные слушания по проекту межевания территории части квартала № 4 планировочного подрайона 1.2.4. Многофункциональный жилой – промышленный район – «Зеркальный» (в районе улицы Пограничная) Центрального городского планировочного района в Петропавловск-Камчатском городском округе (далее – проект), согласно приложению 1 к настоящему постановлению (далее – публичные слушания).

2. Назначить проведение публичных слушаний на 20.03.2023 в 12⁰⁰ часов по адресу: город Петропавловск-Камчатский, улица Советская, дом 22, кабинет 205 здания Управления архитектуры и градостроительства администрации Петропавловск-Камчатского городского округа.

3. Организатором публичных слушаний определить организационный комитет по проведению публичных слушаний в составе, утвержденном постановлением администрации Петропавловск-Камчатского городского округа от 13.07.2018 № 1507 «О создании организационного комитета по организации и проведению публичных слушаний по проектам генеральных планов, проектам планировки территории, проектам межевания территории, проектам, предусматривающим внесение изменений в один из указанных утвержденных документов» (далее – оргкомитет).

4. Оргкомитету организовать:

4.1 в день опубликования настоящего постановления:

– размещение проекта и информационных материалов к нему на официальных сайтах Городской Думы Петропавловск-Камчатского городского округа и администрации Петропавловск-Камчатского городского округа в информационно-телекоммуникационной сети «Интернет», а также в федеральной государственной информационной системе «Единый портал государственных и муниципальных услуг (функций)» (далее – единый портал);

– размещение на официальном сайте администрации Петропавловск-Камчатского городского округа и на едином портале настоящего постановления;

4.2 проведение экспозиции проекта по адресу: город Петропавловск-Камчатский, улица Советская, дом 22, в холле Управления архитектуры и градостроительства

администрации Петропавловск-Камчатского городского округа (этаж 3) в течение всего периода размещения на официальных сайтах Городской Думы Петропавловск-Камчатского городского округа и администрации Петропавловск-Камчатского городского округа в информационно-телекоммуникационной сети «Интернет», а также на едином портале;

4.3 консультирование посетителей экспозиции в период работы экспозиции в месте ее проведения, в дни и часы посещения экспозиции, указанные в оповещении о начале публичных слушаний, распространение печатных информационных материалов о проекте, подлежащем рассмотрению на публичных слушаниях.

5. Установить порядок учета предложений и замечаний по проекту, а также участия граждан в его обсуждении согласно приложению 2 к настоящему постановлению.

6. Управлению архитектуры и градостроительства администрации Петропавловск-Камчатского городского округа в течение 10 рабочих дней со дня окончания публичных слушаний направить Главе Петропавловск-Камчатского городского округа проект межевания территории части квартала № 4 планировочного подрайона 1.2.4. Многофункциональный жилой – промышленный район – «Зеркальный» (в районе улицы Пограничная) Центрального городского планировочного района в Петропавловск-Камчатском городском округе, заключение о результатах публичных слушаний, а также таблицу поступивших предложений и замечаний.

7. Организационно-техническое и информационное обеспечение проведения публичных слушаний, включая информирование граждан, постоянно проживающих на территории, в отношении которой подготовлен проект межевания территории, правообладателей находящихся в границах этой территории земельных участков и (или) расположенных на них объектов капитального строительства, а также правообладателей помещений, являющихся частью указанных объектов капитального строительства, осуществляет администрация Петропавловск-Камчатского городского округа.

8. Управлению делами администрации Петропавловск-Камчатского городского округа опубликовать настоящее постановление в газете «Град Петра и Павла».

Глава
Петропавловск-Камчатского городского округа
К.В. Брызгин

Приложение 1
к постановлению Главы
Петропавловск-Камчатского
городского округа
от 09.03.2023 № 10

Проект межевания территории части квартала № 4 планировочного подрайона 1.2.4. Многофункциональный жилой – промышленный район – «Зеркальный» (в районе улицы Пограничная) Центрального городского планировочного района в Петропавловск-Камчатском городском округе

ИНДИВИДУАЛЬНЫЙ ПРЕДПРИНИМАТЕЛЬ

Экз. № 1

БЕЛОУСОВ ГЕОРГИЙ ГЕННАДЬЕВИЧ

Проект межевания территории

части квартала № 4 планировочного подрайона 1.2.4. Многофункциональный жилой – промышленный район – «Зеркальный» (в районе улицы Пограничная) Центрального городского планировочного района в Петропавловск-Камчатском городском округе

Шифр: ПМТ – 28/22

Основная часть проекта межевания территории

г. Петропавловск-Камчатский

2022 год

Содержание

№	Раздел	Стр.
	Состав проекта межевания территории	2
	Содержание	2
1.	Пояснительная записка	
1.1.	Основание для подготовки проекта межевания территории	3
1.2.	Сведения об использованных материалах	4
1.3.	Современное состояние территории проектирования	5
1.4.	Перечень и сведения о площади образуемых земельных участков, способах их образования, видах их разрешенного использования.	6
2.	Графические приложения	
	Чертеж межевания территории	

ПМТ- 28/22

Изм.	Лист	№ докум.	Подпись	Дата	Стадия	Лист	Листов
						2	9
Кад.инженер		Г.Г.Белоусов			Состав документации		
					ИП Г.Г.Белоусов		

1.2. Сведения об использованных материалах

- Градостроительный Кодекс Российской Федерации;
- Земельный Кодекс Российской Федерации (далее – ЗК РФ);
- Федеральный закон от 06.10.2003 г. № 131-ФЗ «Об общих принципах организации местного самоуправления в Российской Федерации»;
- Приказ Минэкономразвития от 01.03.2016 г. № 90 «Об утверждении требований к точности и методам определения координат характерных точек границ земельного участка, требований к точности и методам определения координат характерных точек контура здания, сооружения или объекта незавершенного строительства на земельном участке, а также требований к определению площади здания, сооружения и помещения»;
- Постановление Правительства Российской Федерации от 02.04.2022 № 575 «Об особенностях подготовки, согласования, утверждения, продления сроков действия документации по планировке территории, градостроительных планов земельных участков, выдачи разрешений на строительство объектов капитального строительства, разрешений на ввод в эксплуатацию»;
- Решение Городской Думы Петропавловск-Камчатского городского округа от 25.12.2019 г. № 218-нд «О внесении изменений в генеральный план Петропавловск-Камчатского городского округа, утвержденный Решением городской Думы Петропавловск-Камчатского городского округа от 23.12.2009 № 697-р»;
- Решение Городской Думы Петропавловск-Камчатского городского округа от 12.10.2010 г. № 294-нд «О правилах землепользования и застройки Петропавловск-Камчатского городского округа»;
- Постановление Администрации Петропавловск-Камчатского городского округа от 06.04.2016 г. № 452 «Об элементах планировочной структуры в границах отдельных подрайонов Петропавловск-Камчатского городского округа»;
- Решение Городской Думы Петропавловск-Камчатского городского округа Камчатского края от 23.03.2018 № 40-нд «Об утверждении местных нормативов градостроительного проектирования Петропавловск-Камчатского городского округа»;
- Топографический план масштаба 1:500 (номенклатуры: е-4-г-15; е-4-г-16).

Положение точек границ образуемых земельных участков описано плоскими прямоугольными координатами, вычисленными в системе координат МСК-41, которая установлена для ведения Единого государственного реестра недвижимости в Камчатском крае.

ПМТ- 28/22

Изм.	Лист	№ докум.	Подпись	Дата	Лист
					4

1. ПОЯСНИТЕЛЬНАЯ ЗАПИСКА

1.1. Основание для подготовки проекта межевания территории

Основанием для подготовки проекта межевания территории является Постановление Правительства Российской Федерации от 02.04.2022 № 575 «Об особенностях подготовки, согласования, утверждения, продления сроков действия документации по планировке территории, градостроительных планов земельных участков, выдачи разрешений на строительство объектов капитального строительства, разрешений на ввод в эксплуатацию», согласно которому в период с 02.04.2022 по 01.01.2024 принятие решения о подготовке документации по планировке территории не требуется.

Проект межевания территории – это документация по планировке территории. Готовится применительно к застроенным и подлежащим застройке территориям, расположенным в границах элементов планировочной структуры.

В соответствии с частью 2 статьи 43 Градостроительного кодекса Российской Федерации, подготовка проекта межевания территории осуществляется для:

- определения местоположения границ, образуемых и изменяемых земельных участков;
- установления, изменения, отмены красных линий для застроенных территорий, в границах которых не планируется размещение новых объектов капитального строительства, а также для установления, изменения, отмены красных линий в связи с образованием и (или) изменением земельного участка, расположенного в границах территории, применительно к которой не предусматривается осуществление деятельности по комплексному и устойчивому развитию территории, при условии, что такие установление, изменение, отмена влекут за собой исключительно изменение границ территории общего пользования.

ПМТ- 28/22

Изм.	Лист	№ докум.	Подпись	Дата	Лист
					3

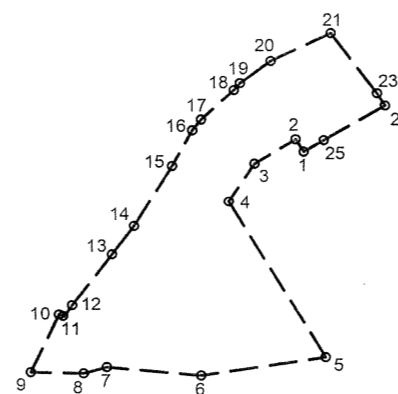
1.3. Современное состояние территории проектирования

Проектируемая территория городской застройки в кадастровом квартале 41:01:0010125 Петропавловск-Камчатского городского округа с учетом существующей застройки, общей площадью 0,27 га расположена в квартале № 4 планировочного подрайона 1.2.4. Многофункциональный жилой – промышленный район – «Зеркальный» (в районе улицы Пограничная) Центрального городского планировочного района в Петропавловск-Камчатском городском округе.

Координаты территории, в отношении которой подготовлен проект межевания приведены в таблице 1.

Таблица 1

Сведения о границах территории проектирования, содержащие перечень координат характерных точек этих границ в системе координат, используемой для ведения Единого государственного реестра недвижимости



№	X	Y
1	561610,08	1414675,08
2	561613,03	1414673,31
3	561607,13	1414663,96
4	561598,08	1414658,12
5	561560,54	1414680,11
6	561556,06	1414651,90
7	561558,02	1414630,54

ПМТ- 28/22

Изм.	Лист	№ докум.	Подпись	Дата	Лист
					5

8	561556,52	1414625,31
9	561556,76	1414613,41
10	561570,65	1414619,74
11	561570,18	1414620,97
12	561572,96	1414622,69
13	561585,29	1414631,65
14	561592,13	1414636,62
15	561606,52	1414645,29
16	561615,03	1414649,79
17	561617,63	1414651,80
18	561624,69	1414659,24
19	561626,40	1414660,62
20	561631,74	1414667,58
21	561638,44	1414681,14
22	561624,06	1414691,64
23	561621,13	1414693,44
24	561612,83	1414679,64
1	561610,08	1414675,08

В границах разрабатываемого проекта межевания территории объекты культурного наследия, границы лесничеств, лесопарков, участковых лесничеств, лесных кварталов, лесотаксационных выделов или частей лесотаксационных выделов, отсутствуют.

1.4. Перечень и сведения о площади образуемых земельных участков, способах их образования, видах их разрешенного использования.

Категория земель формируемых земельных участков – земли населенных пунктов.

В соответствии с Решением Городской Думы Петропавловск-Камчатского городского округа от 12.10.2010 № 294-нд «О Правилах землепользования и застройки Петропавловск-Камчатского городского округа» образуемые земельные участки расположены в территориальной зоне:

– К2 (зона размещения коммунальных предприятий, предприятий по обслуживанию транспорта).

Предельные (минимальные и/или максимальные) размеры земельных участков и предельные параметры разрешенного строительства территориальных зон указаны в таблице 2.

ПМТ- 28/22

Лист

6

Таблица 3

Перечень, сведения о площади и виде разрешенного использования образуемых земельных участков, в том числе возможные способы их образования

Условный номер земельного участка	:ЗУ1
Вид разрешенного использования	Хранение автотранспорта (2.7.1); складские площадки (6.9.1)
Территориальная зона:	К2 – зона размещения коммунальных предприятий, предприятий по обслуживанию транспорта
Способ образования земельного участка:	Земельный участок образуется из земель, государственная собственность на которые не разграничена.
Площадь земельного участка:	2538,38 кв. м.
Координаты	
Х	У
561621,13	1414693,44
561612,83	1414679,64
561610,08	1414675,08
561613,03	1414673,31
561607,13	1414663,96
561598,08	1414658,12
561560,54	1414680,11
561556,06	1414651,90
561558,02	1414630,54
561556,52	1414625,31
561556,76	1414613,41
561570,65	1414619,74
561570,18	1414620,97
561572,96	1414622,69
561585,29	1414631,65
561583,30	1414634,84
561596,32	1414643,70
561613,83	1414651,94
561627,25	1414664,20
561638,44	1414681,14
561624,06	1414691,64
561621,13	1414693,44

Проектом межевания территории красные линии не устанавливаются. Линии отступа от красных линий в целях определения места допустимого размещения зданий, строений, сооружений не устанавливаются.

ПМТ- 28/22

Лист

8

Таблица 2

Зона	Предельные размеры земельных участков				Предельное количество этажей		Мин. отступы от границ земельного участка, м	Мин. / макс. проценты застройки в границах земельного участка
	площадь, кв.м. /для одного объекта жилого назначения/		площадь, кв.м. /для объектов иного назначения/		мин.	макс.		
	мин.	макс.	мин.	макс.				
	не устанавливаются				1	5		
К2	-	-	не устанавливаются		1	5	5	30/90

В проекте межевания территории части квартала № 4 планировочного подрайона 1.2.4. Многофункциональный жилой – промышленный район – «Зеркальный» (в районе улицы Пограничная) Центрального городского планировочного района в Петропавловск-Камчатском городском округе сформирован один вновь образуемый земельный участок с условным номером :ЗУ1.

Земельный участок с условным номером :ЗУ1 образован из земель, государственная собственность на которые не разграничена.

Границы образуемого земельного участка установлены с учетом сложившейся кадастровой ситуации на момент подготовки проекта межевания территории, а также с учетом параметров, определенных Правилами землепользования и застройки Петропавловск-Камчатского городского округа.

Координаты характерных точек границы образуемых земельных участков определены в системе, принятой для ведения государственного кадастрового учета, МСК-41 и приведены в таблице 3.

Перечень, сведения о площади и виде разрешенного использования образуемых земельных участков и возможные способы их образования приведены в таблице 3.

ПМТ- 28/22

Лист

7

Приложение 2 к постановлению Главы Петропавловск-Камчатского городского округа от 09.03.2023 № 10

Порядок учета предложений и замечаний по проекту межевания территории части квартала № 4 планировочного подрайона 1.2.4. Многофункциональный жилой – промышленный район – «Зеркальный» (в районе улицы Пограничная) Центрального городского планировочного района в Петропавловск- Камчатском городском округе

1. Со дня опубликования постановления Главы Петропавловск-Камчатского городского округа о назначении публичных слушаний по проекту межевания территории части квартала № 4 планировочного подрайона 1.2.4. Многофункциональный жилой – промышленный район – «Зеркальный» (в районе улицы Пограничная) Центрального городского планировочного района в Петропавловск-Камчатском городском округе, до дня проведения собрания участников публичных слушаний включительно, в период размещения на официальных сайтах Городской Думы Петропавловск-Камчатского городского округа и администрации Петропавловск-Камчатского городского округа в информационно-телекоммуникационной сети «Интернет», также на едином портале проекта межевания территории части квартала № 4 планировочного подрайона 1.2.4. Многофункциональный жилой – промышленный район – «Зеркальный» (в районе улицы Пограничная) Центрального городского планировочного района в Петропавловск-Камчатском городском округе, и проведения экспозиции такого проекта участники публичных слушаний, прошедшие идентификацию в соответствии с частью 9 статьи 9 Решения Городской Думы Петропавловск-Камчатского городского округа от 28.04.2014 № 211-нд «О публичных слушаниях в Петропавловск-Камчатском городском округе», вправе вносить предложения и замечания, касающиеся такого проекта:

- 1.1 в письменной или устной форме в ходе проведения публичных слушаний;
- 1.2 в письменной форме или форме электронного документа организатору публичных слушаний по адресу: 683000, город Петропавловск-Камчатский, улица Советская, дом 22, кабинет 309, понедельник – четверг с 09.00 до 17.00 часов, пятница с 09.00 до 16.00 часов (перерыв с 13.00 до 14.00 часов);
- 1.3 посредством записи в книге (журнале) учета посетителей экспозиции проекта, подлежащего рассмотрению на публичных слушаниях;
- 1.4 посредством обратной связи на едином портале.

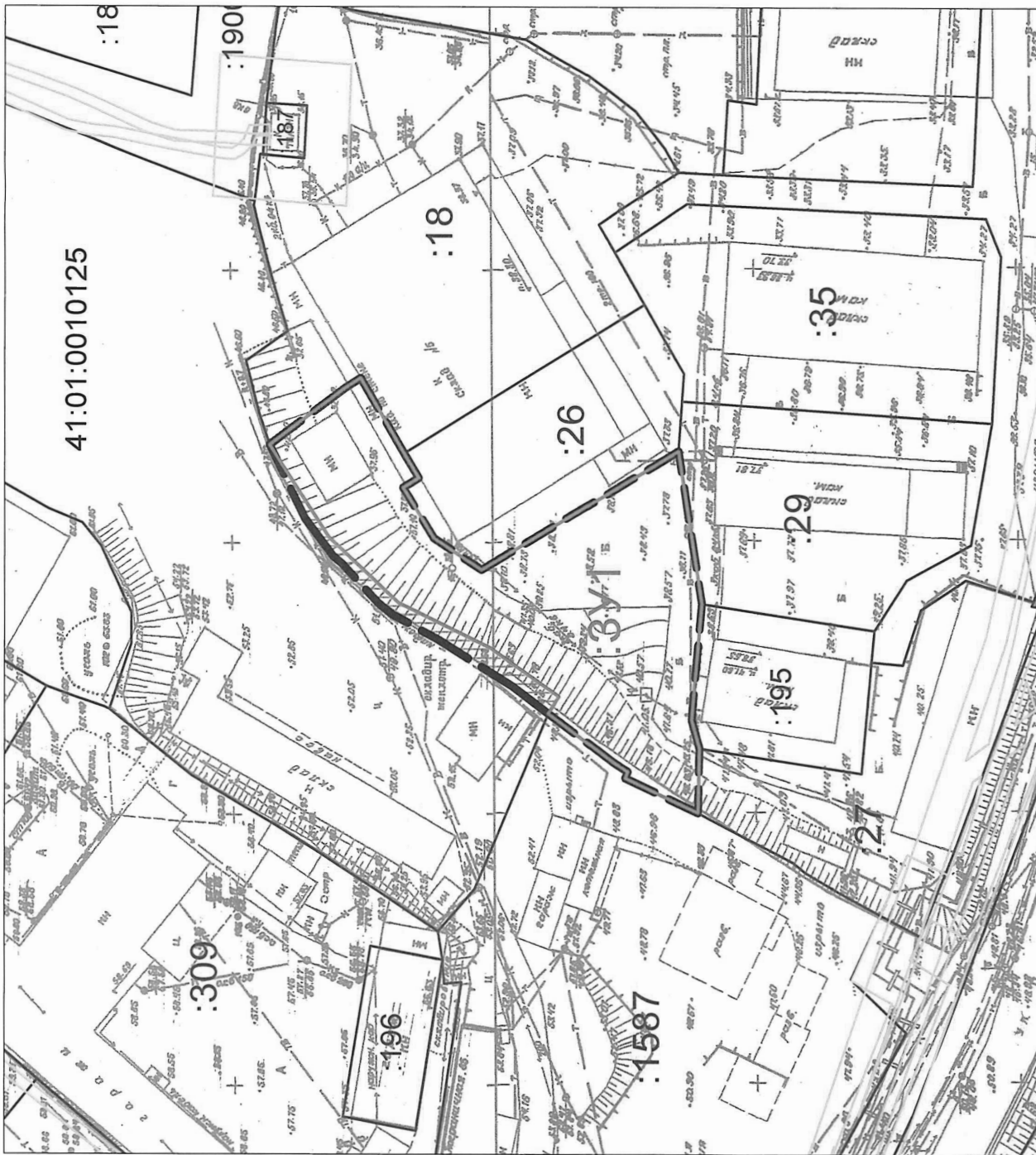
2. Предложения и замечания, внесенные участниками публичных слушаний, подлежат регистрации организатором, а также обязательно рассмотрению организатором публичных слушаний. Предложения и замечания не рассматриваются в случае выявления факта предоставления участником публичных слушаний недостоверных сведений.

3. Все предложения и замечания участников публичных слушаний с разделением на предложения и замечания граждан, являющихся участниками публичных слушаний и постоянно проживающих на территории, в пределах которой проводятся публичные слушания, и предложения, и замечания иных участников публичных слушаний, указываются в протоколе публичных слушаний.


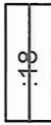




4. Содержание внесенных предложений и замечаний участников публичных слушаний с разделением на предложения и замечания граждан, являющихся участниками публичных слушаний и постоянно проживающих на территории, в пределах которой проводятся публичные слушания, и предложения и замечания иных участников публичных слушаний указываются в заключении о результатах публичных слушаний.

В случае внесения несколькими участниками публичных слушаний одинаковых предложений и замечаний допускается обобщение таких предложений и замечаний.

Чертеж проекта межевания территории части квартала № 4 планировочного подрайона 1.2.4. Многофункциональный жилой – промышленный район – «Зеркальный» (в районе улицы Пограничная) Центрального городского планировочного района в Петропавловск-Камчатском городском округе (Основной чертеж)



Условные обозначения:

-  Границы образуемых земельных участков
-  Границы земельных участков зарегистрированных в ЕГРН
-  Кадастровый номер квартала
-  Граница территории разработки проекта межевания
-  Границы зон с особыми условиями использования территории
-  Границы земель общего пользования

ПМТ-28/22			
Проект межевания территории части квартала № 4 планировочного подрайона 1.2.4. Многофункциональный жилой – промышленный район – «Зеркальный» (в районе улицы Пограничная) Центрального городского планировочного района в Петропавловск-Камчатском городском округе			
Имя	Код уч.	Лист	№ док.
Код инженер	Г.Г. Белоусов	Г.Г.	Белоусов
Подпись	Дата	Подпись	Дата
Основной чертеж проекта межевания территории		Страница	Лист
		ПМ	9
		Лист	9
		Листов	9
ИП Г.Г. Белоусов			

ГЛАВА
ПЕТРОПАВЛОВСК-КАМЧАТСКОГО ГОРОДСКОГО ОКРУГА

ПОСТАНОВЛЕНИЕ

От 09.03.2023 г. № 11

О назначении публичных слушаний по проекту межевания территории части квартала № 6 планировочного подрайона 3.2.6. Жилой район – «Пограничный» (в районе улицы Омская) Северного городского планировочного района в Петропавловск-Камчатском городском округе

Руководствуясь статьей 28 Федерального закона от 06.10.2003 № 131-ФЗ «Об общих принципах организации местного самоуправления в Российской Федерации», статьей 28 Федерального закона от 13.07.2015 № 212-ФЗ «О свободном порте Владивосток», статьей 46 Градостроительного кодекса Российской Федерации, статьей 22 Устава Петропавловск-Камчатского городского округа, Решением Городской Думы Петропавловск-Камчатского городского округа от 28.04.2014 № 211-нд «О публичных слушаниях в Петропавловск-Камчатском городском округе», в целях определения местоположения границ образуемых и изменяемых земельных участков

ПОСТАНОВЛЯЮ:

1. Провести по инициативе Главы Петропавловск-Камчатского городского округа публичные слушания по проекту межевания территории части квартала № 6 планировочного подрайона 3.2.6. Жилой район – «Пограничный» (в районе улицы Омская) Северного городского планировочного района в Петропавловск-Камчатском городском округе (далее – проект), согласно приложению 1 к настоящему постановлению (далее – публичные слушания).

2. Назначить проведение публичных слушаний на 20.03.2023 в 11⁰⁰ часов по адресу: город Петропавловск-Камчатский, улица Советская, дом 22, кабинет 205 здания Управления архитектуры и градостроительства администрации Петропавловск-Камчатского городского округа.

3. Организатором публичных слушаний определить организационный комитет по проведению публичных слушаний в составе, утвержденном постановлением администрации Петропавловск-Камчатского городского округа от 13.07.2018 № 1507 «О создании организационного комитета по организации и проведению публичных слушаний по проектам генеральных планов, проектам планировки территории, проектам межевания территории, проектам, предусматривающим внесение изменений в один из указанных утвержденных документов» (далее – оргкомитет).

4. Оргкомитету организовать:

4.1 в день опубликования настоящего постановления:

– размещение проекта и информационных материалов к нему на официальных сайтах Городской Думы Петропавловск-Камчатского городского округа и администрации Петропавловск-Камчатского городского округа в информационно-телекоммуникационной сети «Интернет», а также в федеральной государственной информационной системе «Единый портал государственных и муниципальных услуг (функций)» (далее – единый портал);

– размещение на официальном сайте администрации Петропавловск-Камчатского городского округа и на едином портале настоящего постановления;

4.2 проведение экспозиции проекта по адресу: город Петропавловск-Камчатский, улица Советская, дом 22, в холле Управления архитектуры и градостроительства администрации Петропавловск-Камчатского городского округа (этаж 3) в течение всего периода размещения на официальных сайтах Городской Думы Петропавловск-Камчатского городского округа и администрации Петропавловск-Камчатского городского округа в информационно-телекоммуникационной сети «Интернет», а также на едином портале;

4.3 консультирование посетителей экспозиции в период работы экспозиции в месте ее проведения, в дни и часы посещения экспозиции, указанные в оповещении о начале публичных слушаний, распространение печатных информационных материалов о проекте, подлежащем рассмотрению на публичных слушаниях.

5. Установить порядок учета предложений и замечаний по проекту, а также участия граждан в его обсуждении согласно приложению 2 к настоящему постановлению.

6. Управлению архитектуры и градостроительства администрации Петропавловск-Камчатского городского округа в течение 10 рабочих дней со дня окончания публичных слушаний направить Главе Петропавловск-Камчатского городского округа проект межевания территории части квартала № 6 планировочного подрайона 3.2.6. Жилой район – «Пограничный» (в районе улицы Омская) Северного городского планировочного района в Петропавловск-Камчатском городском округе, заключение о результатах публичных слушаний, а также таблицу поступивших предложений и замечаний.

7. Организационно-техническое и информационное обеспечение проведения публичных слушаний, включая информирование граждан, постоянно проживающих на территории, в отношении которой подготовлен проект межевания территории, правообладателей находящихся в границах этой территории земельных участков и (или) расположенных на них объектов капитального строительства, а также правообладателей помещений, являющихся частью указанных объектов капитального строительства, осуществляет администрация Петропавловск-Камчатского городского округа.

8. Управлению делами администрации Петропавловск-Камчатского городского округа опубликовать настоящее постановление в газете «Град Петра и Павла».

Глава
Петропавловск-Камчатского городского округа
К.В. Брызгин

Приложение 1
к постановлению Главы
Петропавловск-Камчатского
городского округа
от 09.03.2023 № 11

Проект межевания территории части
квартала № 6 планировочного подрайона 3.2.6.
Жилой район – «Пограничный» (в районе улицы
Омская) Северного городского планировочного района
в Петропавловск-Камчатском городском округе



ОБЩЕСТВО С ОГРАНИЧЕННОЙ ОТВЕТСТВЕННОСТЬЮ
«ТОПОГРАФИЧЕСКОЕ БЮРО»

ПРОЕКТ МЕЖЕВАНИЯ ТЕРРИТОРИИ части квартала №6 планировочного подрайона 3.2.6. Жилой район - "Пограничный" (в районе улицы Омская) Северного городского планировочного района в Петропавловск-Камчатском городском округе

Экз. № _____

Шифр: 154/22-ПМТ

Директор ООО «Топографическое бюро»



И.Г.Яковлев

г.Петропавловск-Камчатский

2022 год

1. ПОЯСНИТЕЛЬНАЯ ЗАПИСКА

1.1 Основание для подготовки проекта межевания территории

Основанием для производства работ на объекте «Проект межевания территории части квартала № 6 планировочного подрайона 3.2.6. Жилой район - "Пограничный" (в районе улицы Омская) Северного городского планировочного района в Петропавловск-Камчатском городском округе», послужил Договор № 154 от 19.04.2022 г. с ООО «Топографическое бюро» и Постановление Правительства Российской Федерации от 02.04.2022 № 575.

Проект межевания территории – это документация по планировке территории. Готовится применительно к застроенным и подлежащим застройке территориям, расположенным в границах элементов планировочной структуры. Проект межевания территории разрабатывается в целях определения местоположения границ, образуемых и изменяемых земельных участков. Подготовка проекта регламентируется статьей 43 Градостроительного кодекса РФ от 29.12.2004 N 190 ФЗ.

1.2 Сведения об использованных материалах

При разработке проекта межевания использовались следующие документы:

- Градостроительный Кодекс Российской Федерации РФ от 29.12.2004 N 190 ФЗ;
- Земельный Кодекс Российской Федерации;
- Решение Городской Думы ПКГО от 23.03.2018 № 40-нд «Об утверждении местных нормативов градостроительного проектирования Петропавловск-Камчатского городского округа»;
- Решение Городской Думы ПКГО от 23.12.2009 № 697-р «О корректировке генерального плана ПКГО и утверждении его в новой редакции»;
- Решение Городской Думы ПКГО от 12.10.2010 № 294-нд «О правилах землепользования и застройки ПКГО»;
- Постановление Правительства РФ от 31 марта 2017 г. № 402 "Об утверждении Правил выполнения инженерных изысканий, необходимых для подготовки документации по планировке территории, перечня видов инженерных изысканий, необходимых для подготовки документации по планировке территории, и о внесении изменений в постановление Правительства Российской Федерации от 19 января 2006 г. N 20"
- Постановление Правительства Российской Федерации от 02.04.2022 № 575 "Об особенностях подготовки, согласования, утверждения, продления сроков действия документации по планировке территории, градостроительных планов земельных участков, выдачи разрешений на строительство объектов капитального строительства, разрешений на ввод в эксплуатацию".

Изм.	Копч.	Лист	Индок	П о д п .	Дата	Лист
						3

154/22-ПМТ

1.3 Характеристика территории

Территория, в отношении которой подготовлен проект межевания расположена в центральной части г. Петропавловска-Камчатского, в районе ул. Омской. Площадь территории в границах проекта межевания – 0.14 га. Координаты территории, в отношении которой подготовлен Проект межевания приведены в таблице 1.

Таблица 1

Координаты характерных точек границ территории

X (м)	Y (м)
564520,16	1409663,15
564501,31	1409716,41
564490,26	1409711,74
564480,97	1409708,28
564475,63	1409706,40
564478,23	1409696,36
564485,15	1409684,90
564488,83	1409676,22
564502,56	1409655,78
564509,73	1409658,44

В границах разрабатываемого проекта межевания территории объекты культурного наследия, границы лесничеств, лесопарков, участков лесничеств, лесных кварталов, лесотаксационных выделов или частей лесотаксационных выделов отсутствуют.

Территория, в отношении которой подготовлен настоящий проект межевания находится в границах Петропавловск-Камчатского городского округа.

Категория земель формируемых земельных участков – земли населенных пунктов.

В градостроительных регламентах «Правил землепользования и застройки Петропавловск-Камчатского городского округа» в территориальных зонах установлены предельные (минимальные и/или максимальные) размеры земельных участков и предельные параметры разрешенного строительства, реконструкции объектов капитального строительства, а также виды разрешенного использования земельных участков и объектов капитального строительства.

Предельные (минимальные и/или максимальные) размеры земельных участков и предельные параметры разрешенного строительства территориальной зоны К2 показаны в таблице 2.

						Лист
						154/22-ПМТ
Изм.	Колуч.	Лист	№док	П о д п .	Дата	4

как самостоятельного объекта не представляется возможным в связи с рядом недостатков, препятствующим ее рациональному использованию и охране земель. А именно, данная территория является вклиненной и доступ к данной территории может осуществляться только через земельный участок с кадастровым номером 41:01:0010116:697.

Пунктом 6 статьи 11.9 Земельного Кодекса Российской Федерации предусмотрено, что образование земельных участков не должно приводить к вклиниванию, вкрапливанию, изломанности границ, чересполосице, невозможности размещения объектов недвижимости и другим препятствующим рациональному использованию и охране земель недостаткам, а также нарушать требования, установленные настоящим Кодексом, другими федеральными законами из этого следует, что вклинивание, вкрапливание изломанность границ, чересполосица являются недостатками, препятствующими рациональному использованию земель.

Согласно современному толковому словарю русского языка Ефремовой Т.Ф., что-либо вклиненное (вставленное) между чем либо, обозначает понятие «вклинивание». В связи с тем, что определение понятий «вклинивание», «вкрапливание», «изломанность границ», «чересполосица» не раскрывается в действующем законодательстве, исходим из определения данное толковым словарем.

В соответствии со статьей 11.2 Земельного кодекса Российской Федерации (далее – ЗК РФ) одной из форм образования земельных участков является их перераспределение, в результате которого образуются новые земельные участки.

В статье 39.28 ЗК РФ установлены случаи и основания перераспределения земельных участков, находящихся в государственной или муниципальной собственности, и земельных участков, находящихся в частной собственности. Подобное перераспределение допускается в следующих случаях:

- перераспределение таких земельных участков в границах застроенной территории, в отношении которой заключен договор о развитии застроенной территории, осуществляется в целях приведения границ земельных участков в соответствие с утвержденным проектом межевания территории;

- перераспределение таких земельных участков в целях приведения границ земельных участков в соответствие с утвержденным проектом межевания территории для исключения вклинивания, вкрапливания, изломанности границ, чересполосицы при условии, что площадь земельных участков, находящихся в частной собственности, увеличивается в результате этого перераспределения не более чем до установленных предельных максимальных размеров земельных участков.

На основании вышеизложенного в проекте межевания территории части квартала №6 планировочного подрайона 3.2.6. Жилой район - "Пограничный" (в районе улицы Омская) Северного городского планировочного района в Петропавловск-Камчатском городском округе, сформирован один вновь образуемый земельный участок с условным номером :ЗУ1 (приложение 2.1), путем перераспределения земельного участка с кадастровым номером

						Лист
						154/22-ПМТ
Изм.	Колуч.	Лист	№док	П о д п .	Дата	6

Таблица 2
Предельные (минимальные и/или максимальные) размеры земельных участков и предельные параметры разрешенного строительства

Зона	Предельные размеры земельных участков				Предельное количество этажей		Минимальные отступы от границ земельного участка, м	Минимальный/Максимальный процент застройки в границах земельного участка
	площадь, кв. м. /для объектов жилого назначения/		площадь, кв. м. /для объектов иного назначения/		миним	максим		
	миниму	максиму	миниму	максиму	м	м		
К2	-	-	Не устанавливаются		1	5	5	30/90

Земельный участок с кадастровым номером 41:01:0010116:697, находится в частной собственности, на котором расположен объект капитального строительства – Станция технического обслуживания транспортных средств по ул. Омской, в г. Петропавловске-Камчатском.

Земельный участок с кадастровым номером 41:01:0010116:697 использовать по назначению не представляется возможным, так как его площади недостаточно для обслуживания и эксплуатации объекта капитального строительства, в связи с недостаточностью парковочных мест.

Пунктом 5 части 1 статьи 16 Федерального закона от 06.10.2003 N 131-ФЗ "Об общих принципах организации местного самоуправления в Российской Федерации" к вопросам местного значения городского округа отнесена дорожная деятельность в отношении автомобильных дорог местного значения в границах городского округа и обеспечение безопасности дорожного движения на них, включая создание и обеспечение функционирования парковок (парковочных мест), осуществление муниципального контроля за сохранностью автомобильных дорог местного значения в границах городского округа, а также осуществление иных полномочий в области использования автомобильных дорог и осуществления дорожной деятельности в соответствии с законодательством Российской Федерации.

Таким образом, чтобы обеспечить безопасность дорожного движения на прилегающей дороге к земельному участку с кадастровым номером 41:01:0010116:697, необходимо данный участок обеспечить парковочными местами.

В 17 м от земельного участка с кадастровым номером 41:01:0010116:697, расположен земельный участок с кадастровым номером 41:01:0010116:10835. Между данными участками расположен крутой склон, с перепадами высот до 9 м. Между крутым склоном и земельным участком с кадастровым номером 41:01:0010116:697 вклинена неразграниченная территория :Т/п1. Ситуация хорошо видна на аэрофотосъемке (приложение 2.2).

Неразграниченная территория (:Т/п1) кадастрового квартала 41:01:0010116, оказалась вклиненной между крутым склоном и земельным участком с кадастровым номером 41:01:0010116:697. Формирование данной территории

						Лист
						154/22-ПМТ
Изм.	Колуч.	Лист	№док	П о д п .	Дата	5

41:01:0010116:697 с землями, государственная собственность на которые не разграничена (Т/п1), в соответствии со статьей 39.28 ЗК РФ, которая предусматривает перераспределение земель, земельных участков (находящихся в государственной или муниципальной собственности) и земельных участков, находящихся в частной собственности для:

- устранить вклинивание территории :Т/п1 между крутым склоном и земельным участком с кадастровым номером 41:01:0010116:697, согласно подпункту 2 пункта 1 статьи 39.28 Земельный Кодекс Российской Федерации;

- расширения земельного участка с кадастровым номером 41:01:0010116:697, для того чтобы использовать данный земельный участок по назначению, согласно подпункту 2 пункта 1 статьи 39.28 Земельный Кодекс Российской Федерации;

- обеспечения безопасности дорожного движения;
- благоустройства прилегающей территории (Т/п1).

На земельном участке с кадастровым номером 41:01:0010116:697, находящегося в частной собственности, расположен объект капитального строительства – Станция технического обслуживания транспортных средств по ул. Омской, в г. Петропавловске-Камчатском. В соответствии со статьей 47 Градостроительного кодекса Российской Федерации (далее – ГрК РФ), при строительстве данного объекта капитального строительства, были выполнены инженерно-экологические изыскания, инженерно-геодезические изыскания и инженерно-геологические изыскания на территории земельного участка с кадастровым номером 41:01:0010116:697.

В соответствии с частью 1, 2 статьи 41.2 ГрК РФ подготовка документации по планировке территории осуществляется в соответствии с материалами и результатами инженерных изысканий в случаях, при которых требуется их выполнение, установленных Правительством Российской Федерации.

Правила выполнения инженерных изысканий и виды инженерных изысканий необходимых для подготовки документации по планировке территории (далее – Правила) утверждены постановлением Правительства Российской Федерации от 31.03.2017 № 402.

Одной из основных задач выполнения инженерных изысканий, определенных пунктом 3 Правил, является определение границ зон планируемого размещения объектов капитального строительства, уточнение их предельных параметров, а пунктом 7 Правил определено, что Задание на выполнение инженерных изысканий должно содержать описание объекта планируемого размещения капитального строительства.

В соответствии с положениями статьи 42 ГрК РФ установление границ зон планируемого размещения объектов капитального строительства относится к целям подготовки проектов планировки территории.

ПМТ, в соответствии с положениями статьи 43 ГрК РФ, определяет местоположение границ, образуемых и изменяемых земельных участков, устанавливает границы элементов планировочной структуры, местоположение красных линий, их изменение и отмену, а также определяет линии отступа от красных линий и границы зон действия публичных сервитутов.

						Лист
						154/22-ПМТ
Изм.	Колуч.	Лист	№док	П о д п .	Дата	7

Состав и содержание ПМТ не предусматривает размещение объектов капитального строительства.

В соответствии с частью 5 статьи 41.2 ГрК РФ, состав и объем инженерных изысканий для подготовки документации по планировке территории, метод их выполнения устанавливаются с учетом требований технических регламентов программой инженерных изысканий, разработанной на основе задания лица, принявшего решение о подготовке документации по планировке территории, в зависимости от вида и назначения объектов капитального строительства, размещение которых планируется в соответствии с такой документацией.

Из этого следует, что проведение каких-либо инженерных изысканий при подготовке документации по планировке территории необходимо только в том случае, если на земельном участке предполагается осуществить капитальное строительство.

Как следует из предложения по разработке ПМТ, в районе земельного участка с условным номером 41:01:0010116:697, осуществление какого-либо капитального строительства не предполагается.

На основании изложенного считаем, что имеющихся результатов ранее проведенных инженерных изысканий на земельном участке с кадастровым номером 41:01:0010116:697 достаточно для разработки «Проекта межевания территории части квартала №6 планировочного подрайона 3.2.6. Жилой район - "Пограничный" (в районе улицы Омская) Северного городского планировочного района в Петропавловск-Камчатском городском округе».

В 2022 г. ООО «Топографическим бюро» была произведена аэрофотосъемка территории, в отношении которой подготовлен ПМТ. Снимок был трансформирован и привязан к Государственной геодезической сети (приложение 2.2). Выполнение дополнительных инженерных изысканий, необходимых для подготовки данной документации по планировке территории, не потребовалось.

Материалы по обоснованию отражены в приложении 2.2.

Доступ к земельному участку, находящегося в границах данного проекта межевания осуществляется через земельные участки с кадастровыми номерами 41:01:0010117:10766, 41:01:0010116:16007.

Выполнение дополнительных инженерных изысканий, необходимых для подготовки данной документации по планировке территории, не потребовалось.

Границы образуемых земельных участков установлены с учетом сложившейся кадастровой ситуации на момент подготовки проекта межевания территории.

Координаты характерных точек границы образуемых земельных участков определены в системе, принятой для ведения государственного кадастрового учета, МСК-41 и приведены в таблице 3.

плана Петропавловск-Камчатского Городского округа, рассматриваемая территория располагается в границах красных линий магистральной улицы и дороги городского значения с кадастровыми номерами 41:01:0010117:10766, 41:01:0010116:16007.

Координаты красных линий, предусмотренные в данном проекте межевания приведены в таблице 4.

Координаты красных линий

Таблица 4

X (м)	Y (м)
564485,15	1409684,90
564488,83	1409676,22
564502,56	1409655,78

1.6 Заключение

В проекте межевания территории части квартала №6 планировочного подрайона 3.2.6. Жилой район - "Пограничный" (в районе улицы Омская) Северного городского планировочного района в Петропавловск-Камчатском городском округе, сформирован один вновь образуемый земельный участок с условным номером :ЗУ1 (приложение 2.1).

Перечень, координаты, сведения о площади и виде разрешенного использования вновь образуемого земельного участка и возможные способы его образования приведены в таблице 3.

В границах данного проекта межевания предусмотрены красные линии, координаты которых приведены в таблице 4.

Изм.	Колуч	Лист	№док	П о д п .	Дата	Лист
						8

154/22-ПМТ

Изм.	Колуч	Лист	№док	П о д п .	Дата	Лист
						10

154/22-ПМТ

1.4 Перечень, сведения о площади и виде разрешенного использования образуемых земельных участков, в том числе возможные способы их образования

Перечень, сведения о площади и виде разрешенного использования образуемого земельного участка и возможные способы его образования приведены в таблице 3.

Таблица 3

Перечень, сведения о площади и виде разрешенного использования образуемого земельного участка, в том числе возможные способы его образования / Координаты характерных точек границ образуемого земельного участка

Условный номер земельного участка:	:ЗУ1
Вид разрешенного использования (от исходного земельного участка)	объект обслуживания автомобилей, в том числе автозаправочная станция, авторемонтное и автосервисное предприятие/мастерская, станция техобслуживания, шиномонтаж, мочный пункт автотранспорта
Территориальная зона:	K2 – зона размещения коммунальных предприятий, предприятий по обслуживанию транспорта
Функциональная зона	Зона производственного использования
Способ образования земельного участка:	Земельный участок образуется путем перераспределения земельного участка с кадастровым номером 41:01:0010116:697 с землями, государственная собственность на которые не разграничена (Т/П1)
Площадь земельного участка:	1325 кв. м
Координаты	
X	Y
564520,16	1409663,15
564501,31	1409716,41
564490,26	1409711,74
564480,97	1409708,28
564485,15	1409684,90
564488,83	1409676,22
564502,56	1409655,78
564509,73	1409658,44
564520,16	1409663,15

1.5 Красные линии

В данном проекте межевания предусмотрены красные линии.

- В соответствии со Схемой транспортной инфраструктуры Генерального

Изм.	Колуч	Лист	№док	П о д п .	Дата	Лист
						9

154/22-ПМТ

Приложение 2
к постановлению Главы
Петропавловск-Камчатского
городского округа
от 09.03.2023 № 11Порядок учета предложений и замечаний
по проекту межевания территории части квартала
№ 6 планировочного подрайона 3.2.6. Жилой район –
«Пограничный» (в районе улицы Омская) Северного
городского планировочного района в Петропавловск-
Камчатском городском округе

1. Со дня опубликования постановления Главы Петропавловск-Камчатского городского округа о назначении публичных слушаний по проекту межевания территории части квартала № 6 планировочного подрайона 3.2.6. Жилой район – «Пограничный» (в районе улицы Омская) Северного городского планировочного района в Петропавловск-Камчатском городском округе, до дня проведения собрания участников публичных слушаний включительно, в период размещения на официальных сайтах Городской Думы Петропавловск-Камчатского городского округа и администрации Петропавловск-Камчатского городского округа в информационно-телекоммуникационной сети «Интернет», также на едином портале проекта межевания территории части квартала № 6 планировочного подрайона 3.2.6. Жилой район – «Пограничный» (в районе улицы Омская) Северного городского планировочного района в Петропавловск-Камчатском городском округе, и проведения экспозиции такого проекта участники публичных слушаний, прошедшие идентификацию в соответствии с частью 9 статьи 9 Решения Городской Думы Петропавловск-Камчатского городского округа от 28.04.2014 № 211-нд «О публичных слушаниях в Петропавловск-Камчатском городском округе», вправе вносить предложения и замечания, касающиеся такого проекта:

1.1 в письменной или устной форме в ходе проведения публичных слушаний;
1.2 в письменной форме или форме электронного документа организатору публичных слушаний по адресу: 683000, город Петропавловск-Камчатский, улица Советская, дом 22, кабинет 309, понедельник – четверг с 09.00 до 17.00 часов, пятница с 09.00 до 16.00 часов (перерыв с 13.00 до 14.00 часов);
1.3 посредством записи в книге (журнале) учета посетителей экспозиции проекта, подлежащего рассмотрению на публичных слушаниях;

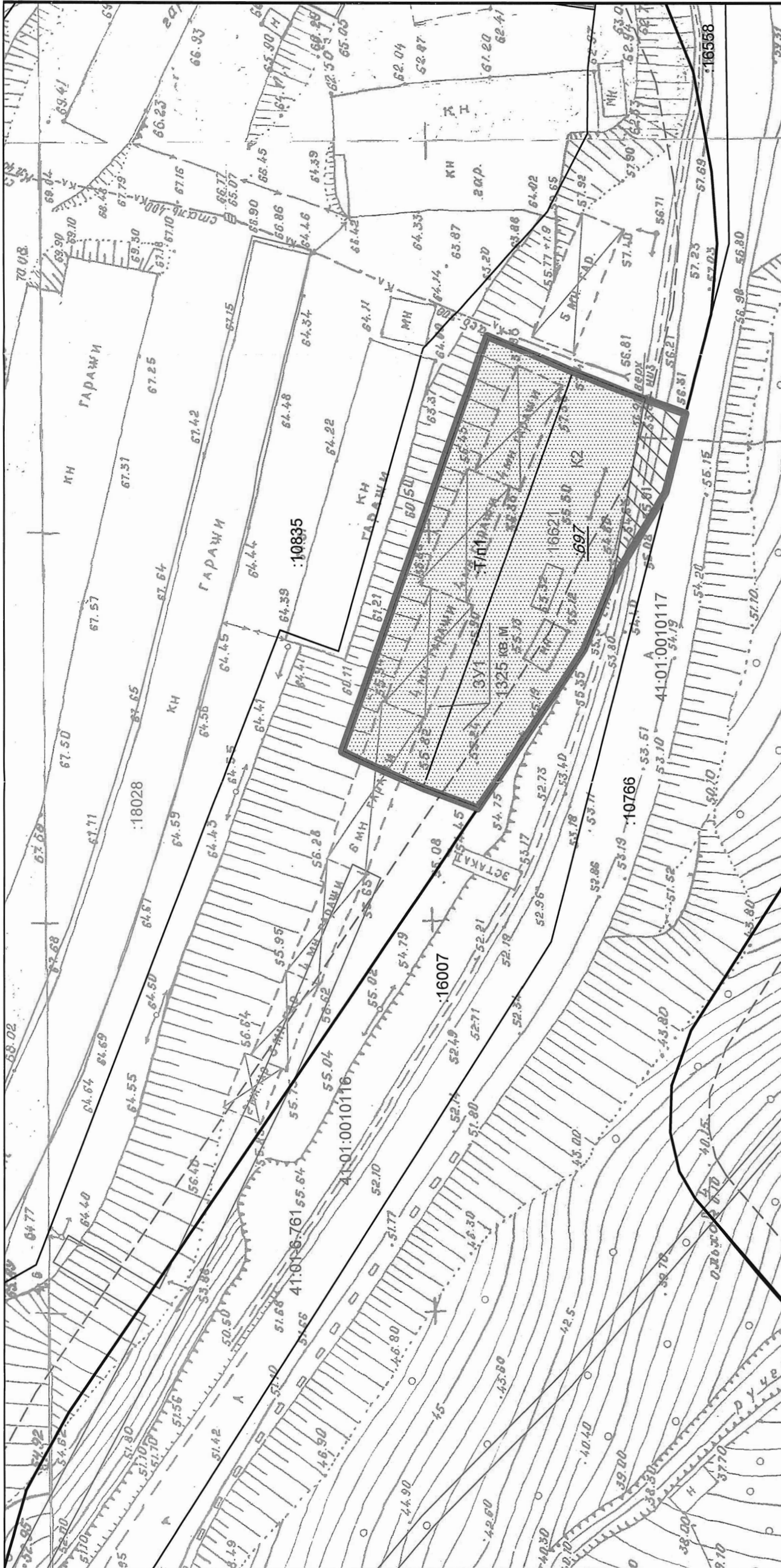
1.4 посредством обратной связи на едином портале.

2. Предложения и замечания, внесенные участниками публичных слушаний, подлежат регистрации организатором, а также обязательно рассмотрению организатором публичных слушаний. Предложения и замечания не рассматриваются в случае выявления факта предоставления участником публичных слушаний недостоверных сведений.

3. Все предложения и замечания участников публичных слушаний с разделением на предложения и замечания граждан, являющихся участниками публичных слушаний и постоянно проживающих на территории, в пределах которой проводятся публичные слушания, и предложения, и замечания иных участников публичных слушаний, указываются в протоколе публичных слушаний.

4. Содержание внесенных предложений и замечаний участников публичных слушаний с разделением на предложения и замечания граждан, являющихся участниками публичных слушаний и постоянно проживающих на территории, в пределах которой проводятся публичные слушания, и предложения и замечания иных участников публичных слушаний указываются в заключении о результатах публичных слушаний.

В случае внесения несколькими участниками публичных слушаний одинаковых предложений и замечаний допускается обобщение таких предложений и замечаний.




УСЛОВНЫЕ ОБОЗНАЧЕНИЯ:

- граница проекта межевания территории
- устанавливаемые красные линии
- линии отступа от красных линий
- граница образуемого земельного участка
- граница существующего земельного участка
- граница здания, сооружения
- граница зоны с особыми условиями использования территории

- 41:01:0010116 - номер кадастрового квартала
- K2 - территориальная зона
- :10835 - кадастровый номер существующего земельного участка (здания, сооружения, охранной зоны)
- :697 - кадастровый номер уничтожаемого земельного участка
- :3У1 - условное обозначение образуемого земельного участка

154/22-ПМТ Приложение 2.1		Дата		Лист	
части квартала №6 планировочного подрайона 3.2.6. Жилой район - "Пограничный" (в районе улицы Омская) Северного городского планировочного района в Петропавловск-Камчатском городском округе		Подпись		Листов	
изм.	Нуч.	лист	Ндок.	1	
кадастровый инженер	геодезист	Валяева А.И.	Герасимов П.В.	Чертеж межевания территории	
директор	Яковлев И.Г.	Масштаб 1:500		ООО "Топографическое бюро"	



Подложка: Генеральный план
Схема функционального зонирования
Аэрофотосъемка 2022 г.

УСЛОВНЫЕ ОБОЗНАЧЕНИЯ:

ФУНКЦИОНАЛЬНЫЕ ЗОНЫ	
	ЖИЛИЩНАЯ ЗОНА
	ОБЩЕСТВЕННО-ДЕЛОВАЯ ЗОНА
	ЗОНА ПРОИЗВОДСТВЕННОГО ИСПОЛЬЗОВАНИЯ
	ЗОНА СЕЛЬСКОХОЗЯЙСТВЕННОГО ИСПОЛЬЗОВАНИЯ
	ЗОНА РЕКРЕАЦИОННОГО НАЗНАЧЕНИЯ
	ЗОНА ИНЖЕНЕРНОЙ И ТРАНСПОРТНОЙ ИНФРАСТРУКТУРЫ:
	Автомаршрут регионального значения
	Автомаршрут местного значения
	МАГИСТРАЛЬНЫХ УЛИЦ И ДОРОГ ОБЩЕГОРОДСКОГО ЗНАЧЕНИЯ
	МАГИСТРАЛЬНЫХ УЛИЦ И ДОРОГ РАЙОННОГО ЗНАЧЕНИЯ

УСЛОВНЫЕ ОБОЗНАЧЕНИЯ:

- граница проекта межевания территории
- устанавливаемые красные линии
- линии отступа от красных линий
- граница образуемого земельного участка
- граница существующего земельного участка
- граница здания, сооружения
- граница зоны с особыми условиями использования территории
- 41:01:0010116 - номер кадастрового квартала К2
- 10835 - кадастровый номер существующего земельного участка (здания, сооружения, охранной зоны)
- 697 - кадастровый номер уничтожаемого земельного участка
- 3/1 - условное обозначение образуемого земельного участка

154/22-ПМТ Приложение 2.2		Дата		подпись		Ндоп.		лист		изм.	
части квартала №6 планировочного подрайона 3.2.6. Жилой район - "Пограничный" (в районе улицы Окская) Северного городского планировочного района в Петропавловск-Камчатском городском округе								Валяева А.И.		кадастровый инженер	
Материалы по обоснованию проекта межевания территории Аэрофотосъемка 2022 г.								Герасимов П.В.		геодезист	
Лист 1								Яковлев И.Г.		директор	
Листов 1											
Масштаб 1:1000										ООО "Топографическое бюро"	

АДМИНИСТРАЦИЯ
ПЕТРОПАВЛОВСК-КАМЧАТСКОГО ГОРОДСКОГО ОКРУГА

ПОСТАНОВЛЕНИЕ

09.03.2023 г. № 445

О внесении изменения в постановление администрации Петропавловск-Камчатского городского округа от 30.09.2022 № 2043 «Об утверждении перечня инвестиционных объектов Петропавловск-Камчатского городского округа на 2023 год, плановый период 2024-2025 годов и прогнозный период 2026-2028 годов»

В соответствии с протоколами согласительной комиссии по отбору инвестиционных проектов при рабочей группе по вопросам разработки и реализации муниципальных программ Петропавловск-Камчатского городского округа от 13.01.2023 № 1, от 10.02.2023 № 3, протоколом Бюджетной комиссии при администрации Петропавловск-Камчатского городского округа от 03.02.2023 № 1

ПОСТАНОВЛЯЮ:

1. Внести в перечень инвестиционных объектов Петропавловск-Камчатского городского округа на 2023 год, плановый период 2024-2025 годов

и прогнозный период 2026-2028 годов, утвержденный постановлением администрации Петропавловск-Камчатского городского округа от 30.09.2022 № 2043, изменение, изложив его в редакции согласно приложению.

2. Управлению делами администрации Петропавловск-Камчатского городского округа опубликовать настоящее постановление в газете «Град Петра и Павла» и разместить на официальном сайте администрации Петропавловск-Камчатского городского округа в информационно-телекоммуникационной сети «Интернет».

3. Настоящее постановление вступает в силу после дня его официального опубликования.

4. Контроль за исполнением настоящего постановления возложить на заместителя Главы администрации Петропавловск-Камчатского городского округа – начальника Управления экономического развития и предпринимательства администрации Петропавловск-Камчатского городского округа.

Глава
Петропавловск-Камчатского
городского округа
К.В. Брызгин

Приложение
к постановлению администрации
Петропавловск-Камчатского
городского округа
от 09.03.2023 № 445

Перечень инвестиционных объектов Петропавловск-Камчатского городского округа на 2023 год, плановый период 2024-2025 годов и прогнозный период 2026-2028 годов

тыс. рублей

№ п/п	Наименование объекта капитального строительства (объекта недвижимого имущества)	Направление инвестирования	Утвержденное финансирование	Срок ввода в эксплуатацию	Сметная (предполагаемая) стоимость объекта	Основные характеристики объекта	Главный распорядитель средств бюджета городского округа	Муниципальный заказчик, концедент, публичный партнер
	Итог	954 856.81605	475 288.88195	259 690.60000	0.00000	0.00000	0.00000	
	Федеральный бюджет	19 363.70000	19 363.70000	19 002.50000	0.00000	0.00000	0.00000	
	Краевой бюджет	694 587.37867	438 854.97418	240 688.10000	0.00000	0.00000	0.00000	
	средства государственной корпорации – Фонда содействия реформированию жилищно-коммунального хозяйства	0.00000	0.00000	0.00000	0.00000	0.00000	0.00000	
	Бюджет городского округа	240 905.73738	17 070.20777	0.00000	0.00000	0.00000	0.00000	
1	Объект культурного наследия регионального значения «Дом № 4 по ул. Красинцев в г. Петропавловске-Камчатском»	Сохранение объекта культурного наследия (ремонт, реставрация, приспособление для современного использования, реконструкция)	Пункт 18 части 1 статьи 16 Федерального закона от 06.10.2003 № ФЗ-131 «Об общих принципах организации местного самоуправления в Российской Федерации» «сохранение, использование и популяризация объектов культурного наследия (памятников истории и культуры), находящихся в собственности муниципального, городского округа, охрана объектов культурного наследия (памятников истории и культуры) местного (муниципального) значения, расположенных на территории муниципального, городского округа»	2025	65 604.50000	Сохранение объекта культурного наследия регионального значения и приспособление для современного использования. Площадь земельного участка – 657,7 м2. Количество этажей – 2 Общая площадь здания – 328,6 м2 Объем здания – 1400 м3 Объем фасадов – 550 м2	Управление архитектуры и градостроительства администрации Петропавловск-Камчатского городского округа – муниципальное учреждение	МКУ «Управление капитального строительства и ремонта»
	Год	2023	2024	2025	2026	2027	2028	
	Общий (предельный) объем инвестиций, в том числе по видам расходов:	9 010.53395	0.00000	0.00000	0.00000	0.00000	0.00000	
	строительно-монтажные работы	0.00000	0.00000	0.00000	0.00000	0.00000	0.00000	
	разработка научно-проектной и сметной документации	7 498.33395	0.00000	0.00000	0.00000	0.00000	0.00000	
	государственная экспертиза проектно-сметной документации	1 512.20000	0.00000	0.00000	0.00000	0.00000	0.00000	

№ п/п	Наименование объекта капитального строительства (объекта недвижимого имущества)	Направление инвестирования	Утвержденное финансирование	Срок ввода в эксплуатацию	Сметная (предполагаемая) стоимость объекта	Основные характеристики объекта	Главный распорядитель средств бюджета городского округа	Муниципальный заказчик, концедент, публичный партнер
	Общий (предельный) объем инвестиций, в том числе по источникам финансирования:	9 010.53395	0.00000	0.00000	0.00000	0.00000	0.00000	
	краевой бюджет	0.00000	0.00000	0.00000	0.00000	0.00000	0.00000	
	бюджет городского округа	9 010.53395	0.00000	0.00000	0.00000	0.00000	0.00000	
2	Объект культурного наследия регионального значения «Дом № 13 по ул. Красинцев в г. Петропавловске-Камчатском»	Сохранение объекта культурного наследия (ремонт, реставрация, приспособление для современного использования, реконструкция)	Пункт 18 части 1 статьи 16 Федерального закона от 06.10.2003 № ФЗ-131 «Об общих принципах организации местного самоуправления в Российской Федерации» «сохранение, использование и популяризация объектов культурного наследия (памятников истории и культуры), находящихся в собственности муниципального, городского округа, охрана объектов культурного наследия (памятников истории и культуры) местного (муниципального) значения, расположенных на территории муниципального, городского округа»	2024	112 522.61546	Сохранение объекта культурного наследия регионального значения и приспособление для современного использования площадью 546,9 м², количество этажей – 2, объем здания 1400 куб.м	Управление архитектуры и градостроительства администрации Петропавловск-Камчатского городского округа – муниципальное учреждение	МКУ «Управление капитального строительства и ремонта»
	Год	2023	2024	2025	2026	2027	2028	
	Общий (предельный) объем инвестиций, в том числе по видам расходов:	0.00000	0.00000	0.00000	0.00000	0.00000	0.00000	
	строительно-монтажные работы	0.00000	0.00000	0.00000	0.00000	0.00000	0.00000	
	Общий (предельный) объем инвестиций, в том числе по источникам финансирования:	0.00000	0.00000	0.00000	0.00000	0.00000	0.00000	
	краевой бюджет	0.00000	0.00000	0.00000	0.00000	0.00000	0.00000	
	бюджет городского округа	0.00000	0.00000	0.00000	0.00000	0.00000	0.00000	
3	Детский сад по ул. Вилюйская, 60 в г. Петропавловске-Камчатском	Строительство (в том числе проектные и изыскательские работы)	Пункт 13 части 1 статьи 16 Федерального закона от 06.10.2003 № 131-ФЗ «Об общих принципах организации местного самоуправления в Российской Федерации» – организация предоставления общедоступного и бесплатного дошкольного образования по основным общеобразовательным программам в муниципальных образовательных организациях	2023 год	650 579.73817	Площадь здания после ввода в эксплуатацию – 2 080 кв.м. Количество мест – 160	Управление архитектуры и градостроительства администрации Петропавловск-Камчатского городского округа – муниципальное учреждение	МКУ «Управление капитального строительства и ремонта»
	Год	2023	2024	2025	2026	2027	2028	
	Общий (предельный) объем инвестиций, в том числе по видам расходов:	343 144.39056	0.00000	0.00000	0.00000	0.00000	0.00000	
	строительно-монтажные работы	341 842.79397	0.00000	0.00000	0.00000	0.00000	0.00000	
	авторский надзор	795.08359	0.00000	0.00000	0.00000	0.00000	0.00000	
	экспертное сопровождение строительства	506.51300	0.00000					
	Общий (предельный) объем инвестиций, в том числе по источникам финансирования:	343 144.39056	0.00000	0.00000	0.00000	0.00000	0.00000	
	федеральный бюджет	0.00000	0.00000	0.00000	0.00000	0.00000	0.00000	
	краевой бюджет	340 133.58000	0.00000	0.00000	0.00000	0.00000	0.00000	
	бюджет городского округа	3 010.81056	0.00000	0.00000	0.00000	0.00000	0.00000	

№ п/п	Наименование объекта капитального строительства (объекта недвижимого имущества)	Направление инвестирования	Утвержденное финансирование	Срок ввода в эксплуатацию	Сметная (предполагаемая) стоимость объекта	Основные характеристики объекта	Главный распорядитель средств бюджета городского округа	Муниципальный заказчик, концедент, публичный партнер
4	Здание МАУК «Городской дом культуры СРВ». Реконструкция.	реконструкция (в том числе проектные работы)	Пункт 17 части 1 статьи 16 Федерального закона от 06.10.2003 № ФЗ-131 «Об общих принципах организации местного самоуправления в Российской Федерации» – создание условий для организации досуга и обеспечения жителей городского округа услугами организаций культуры	2025 год	1 033 086.22551	Общая площадь объекта – 4 796 кв.м.; Вместимость концертного зала – 280-290 мест, кафе – 40 мест, кинозал – 70 мест	Управление архитектуры и градостроительства администрации Петропавловск-Камчатского городского округа – муниципальное учреждение	МКУ «Управление капитального строительства и ремонта»
	Год	2023	2024	2025	2026	2027	2028	
	Общий (предельный) объем инвестиций, в том числе по видам расходов:	0.00000	0.00000	0.00000	0.00000	0.00000	0.00000	
	строительно-монтажные работы	0.00000	0.00000	0.00000	0.00000	0.00000	0.00000	
	авторский надзор	0.00000	0.00000	0.00000	0.00000	0.00000	0.00000	
	государственная экспертиза проектно-сметной документации	0.00000	0.00000	0.00000	0.00000	0.00000	0.00000	
	Общий (предельный) объем инвестиций, в том числе по источникам финансирования:	0.00000	0.00000	0.00000	0.00000	0.00000	0.00000	
	краевой бюджет	0.00000	0.00000	0.00000	0.00000	0.00000	0.00000	
	бюджет городского округа	0.00000	0.00000	0.00000	0.00000	0.00000	0.00000	
5	Жилые помещения	Приобретение жилых помещений, изъятие (выкуп) жилых помещений в целях переселения граждан из непригодного и аварийного жилищного фонда	Пункт 6 части 1 статьи 16 Федерального закона от 03.10.2003 № 131-ФЗ «Об общих принципах организации местного самоуправления в Российской Федерации»	2024	1 550 733.15220	499 благоустроенных жилых помещений общей площадью 17 820,20 кв.м.	Управление коммунального хозяйства и жилищного фонда администрации Петропавловск-Камчатского городского округа – муниципальное учреждение	Управление коммунального хозяйства и жилищного фонда администрации Петропавловск-Камчатского городского округа – муниципальное учреждение
	Год	2023	2024	2025	2026	2027	2028	
	Общий (предельный) объем инвестиций, в том числе по видам расходов:	120 236.74171	0.00000	0.00000	0.00000	0.00000	0.00000	
	Приобретение жилых помещений, изъятие (выкуп) жилых помещений в целях переселения граждан из непригодного и аварийного жилищного фонда	120 236.74171	0.00000	0.00000	0.00000	0.00000	0.00000	
	Общий (предельный) объем инвестиций, в том числе по источникам финансирования:	120 236.74171	0.00000	0.00000	0.00000	0.00000	0.00000	
	средства государственной корпорации – Фонда содействия реформированию жилищно-коммунального хозяйства	0.00000	0.00000	0.00000	0.00000	0.00000	0.00000	
	краевой бюджет	5 000.00000	0.00000	0.00000	0.00000	0.00000	0.00000	
	бюджет городского округа	115 236.74171	0.00000	0.00000	0.00000	0.00000	0.00000	
6	Жилые помещения	Приобретение жилых помещений	Закон Камчатского края от 09.10.2012N 135 «О наделении органов местного самоуправления муниципальных образований в Камчатском крае государственными полномочиями Камчатского края по обеспечению детей-сирот и детей, оставшихся без попечения родителей, лиц из числа детей-сирот и детей, оставшихся без попечения родителей, жилыми помещениями»	2025	2 408 309.08029	794 благоустроенных жилых помещений общей площадью 26 097,20 кв.м.	Управление коммунального хозяйства и жилищного фонда администрации Петропавловск-Камчатского городского округа – муниципальное учреждение	Управление коммунального хозяйства и жилищного фонда администрации Петропавловск-Камчатского городского округа – муниципальное учреждение

№ п/п	Наименование объекта капитального строительства (объекта недвижимого имущества)	Направление инвестирования	Утвержденное финансирование	Срок ввода в эксплуатацию	Сметная (предполагаемая) стоимость объекта	Основные характеристики объекта	Главный распорядитель средств бюджета городского округа	Муниципальный заказчик, концедент, публичный партнер
	Год	2023	2024	2025	2026	2027	2028	
	Общий (предельный) объем инвестиций, в том числе по видам расходов:	268 817.49867	220 835.80000	259 690.60000	0.00000	0.00000	0.00000	
	Приобретение жилых помещений	268 817.49867	220 835.80000	259 690.60000	0.00000	0.00000	0.00000	
	Общий (предельный) объем инвестиций, в том числе по источникам финансирования:	268 817.49867	220 835.80000	259 690.60000	0.00000	0.00000	0.00000	
	средства государственной корпорации – Фонда содействия реформированию жилищно-коммунального хозяйства	0.00000	0.00000	0.00000	0.00000	0.00000	0.00000	
	федеральный бюджет	19 363.70000	19 363.70000	19 002.50000	0.00000	0.00000	0.00000	
	краевой бюджет	249 453.79867	201 472.10000	240 688.10000	0.00000	0.00000	0.00000	
	бюджет городского округа	0.00000	0.00000	0.00000	0.00000	0.00000	0.00000	
7	Строительство ливневой канализации и проезда по ул. Павлова – Пономарева	Строительство (в том числе протктные работы)	Пункт 5 части 1 статьи 16 Федерального закона от 06.10.2003 № 131-ФЗ «Об общих принципах организации местного самоуправления в Российской Федерации» – дорожная деятельность в отношении автомобильных дорог местного значения в границах городского округа и обеспечение безопасности дорожного движения на них, включая создание и обеспечение функционирования парковок (парковочных мест), осуществление муниципального контроля за сохранностью автомобильных дорог местного значения в границах городского округа, а также осуществление иных полномочий в области использования автомобильных дорог и осуществления дорожной деятельности в соответствии с законодательством Российской Федерации	2023 год	219 121.04735	Функциональное назначение объекта капитального строительства: – сбор и организованное отведение поверхностного стока в районе ул. Павлова – Пономарева в существующую городскую систему ливневой канализации; – защита от подмыва поверхностными стоками фундаментов зданий и сооружений, расположенных ниже по рельефу от ул. Павлова – Пономарева. Восстановление автомобильных дорог. Основные параметры: – Протяжённость ливневой канализации – 2200 м; – Протяжённость трассы дороги – 728 м; – Категория – IV; – Число полос движения – 2 шт.; – Тип дорожной одежды – усовершенствованный; – Тип дорожной одежды – асфальтобетон	Управление дорожного хозяйства, транспорта и благоустройства администрации Петропавловск-Камчатского городского округа – муниципальное учреждение	МКУ «Служба автомобильных дорог»
	Год	2023	2024	2025	2026	2027	2028	
	Общий (предельный) объем инвестиций, в том числе по видам расходов:	46 637.33689	0.00000	0.00000	0.00000	0.00000	0.00000	
	строительно-монтажные работы	42 496.00430	0.00000	0.00000	0.00000	0.00000	0.00000	
	строительный контроль	3 787.16686	0.00000	0.00000	0.00000	0.00000	0.00000	
	авторский надзор	354.16573	0.00000					
	Общий (предельный) объем инвестиций, в том числе по видам расходов:	46 637.33689	0.00000	0.00000	0.00000	0.00000	0.00000	
	краевой бюджет	0.00000	0.00000	0.00000	0.00000	0.00000	0.00000	
	бюджет городского округа	46 637.33689	0.00000	0.00000	0.00000	0.00000	0.00000	

№ п/п	Наименование объекта капитального строительства (объекта недвижимого имущества)	Направление инвестирования	Утвержденное финансирование	Срок ввода в эксплуатацию	Сметная (предполагаемая) стоимость объекта	Основные характеристики объекта	Главный распорядитель средств бюджета городского округа	Муниципальный заказчик, концедент, публичный партнер							
8	Изъятие путем выкупа нежилых помещений в многоквартирных домах, признанных аварийными	Выкуп у собственников нежилых помещений в домах, признанных аварийными и подлежащими сносу или реконструкции	В соответствии с пунктом 1 статьи 32 Жилищного кодекса Российской Федерации, со статьей 56.10 Земельного кодекса Российской Федерации	2025	35 630.53595	Приобретение 15 нежилых помещений, общей площадью 2169,8 кв.м	Управление имущественных и земельных отношений администрации Петропавловск-Камчатского городского округа – муниципальное учреждение	Управление имущественных и земельных отношений администрации Петропавловск-Камчатского городского округа – муниципальное учреждение							
									Год	2023	2024	2025	2026	2027	2028
									Общий (предельный) объем инвестиций, в том числе по видам расходов:	6 162.35764	0.00000	0.00000	0.00000	0.00000	0.00000
									выкуп нежилых помещений	6 162.35764	0.00000	0.00000	0.00000	0.00000	0.00000
									Общий (предельный) объем инвестиций, в том числе по видам расходов:	6 162.35764	0.00000	0.00000	0.00000	0.00000	0.00000
									краевой бюджет	0.00000	0.00000	0.00000	0.00000	0.00000	0.00000
									бюджет городского округа	6 162.35764	0.00000	0.00000	0.00000	0.00000	0.00000
9	Сооружение Центральный тепловой пункт № 234 тепловые сети 1-го и 2-го контура», кадастровый номер: 41:01:0010122:761	Реконструкция (перенос тепловых сетей, проходящих вдоль многоквартирных домов №№ 19,21 по ул. Советская)	Пункт 4 статьи 16 Федерального закона от 06.10.2003 № 131-ФЗ (ред. от 01.07.2021, с изм. от 23.11.2021) «Об общих принципах организации местного самоуправления в Российской Федерации» – организация в границах муниципального, городского округа электро-, тепло-, газо- и водоснабжения населения, водоотведения, снабжения населения топливом в пределах полномочий, установленных законодательством Российской Федерации	2023 год	10 322.04165	Перенос тепловых сетей, проходящих вдоль многоквартирных домов №№ 19, 21 по ул. Советская	Управление архитектуры и градостроительства администрации Петропавловск-Камчатского городского округа – муниципальное учреждение	МКУ «Управление капитального строительства и ремонта»							
									Год	2023	2024	2025	2026	2027	2028
									Общий (предельный) объем инвестиций, в том числе по видам расходов:	17 391.01945	0.00000	0.00000	0.00000	0.00000	0.00000
									строительно-монтажные работы	15 945.40000	0.00000	0.00000	0.00000	0.00000	0.00000
									авторский надзор	31.89080	0.00000	0.00000	0.00000	0.00000	0.00000
									государственная экспертиза проектно-сметной документации	0.00000	0.00000	0.00000	0.00000	0.00000	0.00000
									проектно-сметная документация	1 413.72865	0.00000	0.00000	0.00000	0.00000	0.00000
									инженерно-геологические изыскания	0.00000	0.00000	0.00000	0.00000	0.00000	0.00000
									инженерно-геодезические изыскания	0.00000	0.00000	0.00000	0.00000	0.00000	0.00000
									Общий (предельный) объем инвестиций, в том числе по видам расходов:	17 391.01945	0.00000	0.00000	0.00000	0.00000	0.00000
									краевой бюджет	0.00000	0.00000	0.00000	0.00000	0.00000	0.00000
									бюджет городского округа	17 391.01945	0.00000	0.00000	0.00000	0.00000	0.00000
10	Сооружение Тепловые сети от ЦТП-207, расположенного по адресу: Камчатский край, город Петропавловск-Камчатский, ул. Пономарева, 10/1», кадастровый номер: 41:01:0010128:4277	Реконструкция (перенос участка тепловой сети, проходящего по территории МБОУДО «Дом детского творчества «Юность», расположенного по адресу: Камчатский край, город Петропавловск-Камчатский, ул. Океанская, д. 125)	Пункт 4 статьи 16 Федерального закона от 06.10.2003 № 131-ФЗ (ред. от 01.07.2021, с изм. от 23.11.2021) «Об общих принципах организации местного самоуправления в Российской Федерации» – организация в границах муниципального, городского округа электро-, тепло-, газо- и водоснабжения населения, водоотведения, снабжения населения топливом в пределах полномочий, установленных законодательством Российской Федерации	2023 год	3 824.52346	Перенос участка тепловой сети, проходящего по территории МБОУДО «дом детского творчества «Юность», расположенного по адресу: г. Петропавловск-Камчатский, ул. Океанская, д. 125	Управление архитектуры и градостроительства администрации Петропавловск-Камчатского городского округа – муниципальное учреждение	МКУ «Управление капитального строительства и ремонта»							
									Год	2023	2024	2025	2026	2027	2028

№ п/п	Наименование объекта капитального строительства (объекта недвижимого имущества)	Направление инвестирования	Утвержденное финансирование	Срок ввода в эксплуатацию	Сметная (предполагаемая) стоимость объекта	Основные характеристики объекта	Главный распорядитель средств бюджета городского округа	Муниципальный заказчик, концедент, публичный партнер
	Общий (предельный) объем инвестиций, в том числе по видам расходов:	13 372.98250	0.00000	0.00000	0.00000	0.00000	0.00000	
	проектно-сметная документация	11 741.01985	0.00000	0.00000	0.00000	0.00000	0.00000	
	государственная экспертиза	1 631.96265	0.00000	0.00000	0.00000	0.00000	0.00000	
	Общий (предельный) объем инвестиций, в том числе по видам расходов:	13 372.98250	0.00000	0.00000	0.00000	0.00000	0.00000	
	краевой бюджет	0.00000	0.00000	0.00000	0.00000	0.00000	0.00000	
	бюджет городского округа	13 372.98250	0.00000	0.00000	0.00000	0.00000	0.00000	
13	Примыкание к автомобильной дороге А-401 подъездная дорога от морского порта Петропавловск-Камчатский к аэропорту Петропавловск-Камчатский (Елизово) на км 10+980 (справа по направлению движения из г. Петропавловск-Камчатский) участка дороги от ул. Ларина до ул. Академика Королёва	Строительство (в том числе проектные (изыскательские работы))	Пункт 5 части 1 статьи 16 Федерального закона от 06.10.2003 № 131-ФЗ «Об общих принципах организации местного самоуправления в Российской Федерации» – дорожная деятельность в отношении автомобильных дорог местного значения в границах городского округа и обеспечение безопасности дорожного движения на них, включая создание и обеспечение функционирования парковок (парковочных мест), осуществление муниципального контроля за сохранностью автомобильных дорог местного значения в границах городского округа, а также осуществление иных полномочий в области использования автомобильных дорог и осуществления дорожной деятельности в соответствии с законодательством Российской Федерации	2024 год	167 046.01000	Функциональное назначение объекта капитального строительства: Развитие транспортной инфраструктуры. Основные параметры: – Общая длина проектируемых участков – 0,28004 км; – Расчетная скорость (основная) – 70 км/час; – Общая ширина проезда – 14,50 м; – Общая ширина зем. полотна 14,5 – 18,0 м; – Категория – Магистральная улица районного значения; – Число полос движения – 4 шт; – Ширина полосы движения (основной) – 3,50 м; – ширина полосы движения (крайней) – 3,75 м; – Тип дорожной одежды – капитальный; – Вид покрытия – асфальтобетон.-расчетные нагрузки на ИССО: проектируемые – А14, Н-14.	Управление дорожного хозяйства, транспорта и благоустройства администрации Петропавловск-Камчатского городского округа – муниципальное учреждение	МКУ «Служба автомобильных дорог»
	Год	2023	2024	2025	2026	2027	2028	
	Общий (предельный) объем инвестиций, в том числе по видам расходов:	56 705.86067	121 936.91442	0.00000	0.00000	0.00000	0.00000	
	строительно-монтажные работы	55 555.55556	119 463.36667	0.00000	0.00000	0.00000	0.00000	
	строительный контроль	1 042.26985	2 241.23516	0.00000	0.00000	0.00000	0.00000	
	авторский надзор	108.03526	232.31259	0.00000	0.00000	0.00000	0.00000	
	Общий (предельный) объем инвестиций, в том числе по видам расходов:	56 705.86067	121 936.91442	0.00000	0.00000	0.00000	0.00000	
	краевой бюджет	50 000.00000	107 517.03000	0.00000	0.00000	0.00000	0.00000	
	бюджет городского округа	6 705.86067	14 419.88442	0.00000	0.00000	0.00000	0.00000	

№ п/п	Наименование объекта капитального строительства (объекта недвижимого имущества)	Направление инвестирования	Утвержденное финансирование	Срок ввода в эксплуатацию	Сметная (предполагаемая) стоимость объекта	Основные характеристики объекта	Главный распорядитель средств бюджета городского округа	Муниципальный заказчик, концедент, публичный партнер
14	Изъятие объектов путем выкупа недвижимого имущества для муниципальных нужд для последующего строительства, реконструкции объектов местного значения, предусмотренных документами территориального планирования и документацией по планировке территории	Выкуп у собственников недвижимого имущества для муниципальных нужд для последующего строительства, реконструкции объектов местного значения, предусмотренных документами территориального планирования и документацией по планировке территории	В соответствии со статьями 49, 56.5, 56,8 Земельного кодекса Российской Федерации, на основании постановлений администрации Петропавловск-Камчатского городского округа от 28.01.2021 № 65 «Об утверждении проекта планировки территории и проекта межевания территории для размещения линейного объекта «Объездная дорога от Петропавловского шоссе до жилого района «Северо-Восток» I этап – от Петропавловского шоссе до ул. Солнечной в г. Петропавловске-Камчатском» в целях размещения линейного объекта «Объездная дорога от Петропавловского шоссе до жилого района Северо-Восток», I этап – от Петропавловского шоссе до ул. Солнечной в г. Петропавловске-Камчатском» и от 27.05.2021 № 1082 «Об утверждении проекта планировки территории проекта межевания территории для размещения линейного объекта: «автомобильная дорога от пос. Заозерный до Халактырского пляжа»	2023 год	19 180.00000	14 нежилых помещений (гаражных боксов «Гаражно-строительного кооператива» № 158) общей площадью 926,4 кв.м и 1 земельный участок общей площадью 1311 кв.м	Управление имущественных и земельных отношений администрации Петропавловск-Камчатского городского округа – муниципальное учреждение	Управление имущественных и земельных отношений администрации Петропавловск-Камчатского городского округа – муниципальное учреждение
Год		2023	2024	2025	2026	2027	2028	
Общий (предельный) объем инвестиций, в том числе по видам расходов:		9 980.00000	0.00000	0.00000	0.00000	0.00000	0.00000	
выкуп у собственников недвижимого имущества для муниципальных нужд для последующего строительства, реконструкции объектов местного значения, предусмотренных документами территориального планирования и документацией по планировке территории		9 980.00000	0.00000	0.00000	0.00000	0.00000	0.00000	
Общий (предельный) объем инвестиций, в том числе по видам расходов:		9 980.00000	0.00000	0.00000	0.00000	0.00000	0.00000	
краевой бюджет		0.00000	0.00000	0.00000	0.00000	0.00000	0.00000	
бюджет городского округа		9 980.00000	0.00000	0.00000	0.00000	0.00000	0.00000	
15	Реконструкция участка автомобильной дороги пр. Циолковского на пересечении улиц: пр. Циолковского; ул. Восточное шоссе; ул. Дальняя с устройством транспортной развязки кольцевого типа	Реконструкция (в том числе проектно-изыскательские работы)	Пункт 5 части 1 статьи 16 Федерального закона от 06.10.2003 № 131-ФЗ «Об общих принципах организации местного самоуправления в Российской Федерации» – дорожная деятельность в отношении автомобильных дорог местного значения в границах городского округа и обеспечение безопасности дорожного движения на них, включая создание и обеспечение функционирования парковок (парковочных мест), осуществление муниципального контроля за сохранностью автомобильных дорог местного значения в границах городского округа, а также осуществление иных полномочий в области использования автомобильных дорог и осуществления дорожной деятельности в соответствии с законодательством Российской Федерации	2024	5 832.49160	Назначение объекта – развитие транспортной инфраструктуры, повышение безопасности дорожного движения на пересечениях и примыканиях дорог, осуществление круглогодичного бесперебойного движения транспорта Петропавловск-Камчатского городского образования. Основные параметры: общая протяженность проектируемого участка – 200 м.; категория – автомобильная дорога общего пользования, городского значения; ширина проезжей части – 3,75 м; число полос движения – 4 шт; тип дорожной одежды – капитальный; вид покрытия – асфальтобетон	Управление дорожного хозяйства, транспорта и благоустройства администрации Петропавловск-Камчатского городского округа – муниципальное учреждение	МКУ «Служба автомобильных дорог»

№ п/п	Наименование объекта капитального строительства (объекта недвижимого имущества)	Направление инвестирования	Утвержденное финансирование	Срок ввода в эксплуатацию	Сметная (предполагаемая) стоимость объекта	Основные характеристики объекта	Главный распорядитель средств бюджета городского округа	Муниципальный заказчик, концедент, публичный партнер
	Общий (предельный) объем инвестиций, в том числе по видам расходов:	5 832.49160	0.00000	0.00000	0.00000	0.00000	0.00000	
	изыскательские работы	2 048.28874	0.00000	0.00000	0.00000	0.00000	0.00000	
	проектно-сметная документация	3 002.68779	0.00000	0.00000	0.00000	0.00000	0.00000	
	государственная экспертиза проектно-сметной документации	781.51507	0.00000	0.00000	0.00000	0.00000	0.00000	
	Общий (предельный) объем инвестиций, в том числе по видам расходов:	5 832.49160	0.00000	0.00000	0.00000	0.00000	0.00000	
	краевой бюджет	0.00000	0.00000	0.00000	0.00000	0.00000	0.00000	
	бюджет городского округа	5 832.49160	0.00000	0.00000	0.00000	0.00000	0.00000	
16	Автомобильная дорога по ул. Ларина с устройством транспортной развязки и водопропускными сооружениями (участок от ул. Ларина до конца жилой застройки)	Строительство (в том числе проектные работы)	Пункт 5 части 1 статьи 16 Федерального закона от 06.10.2003 № 131-ФЗ «Об общих принципах организации местного самоуправления в Российской Федерации» – дорожная деятельность в отношении автомобильных дорог местного значения в границах городского округа и обеспечение безопасности дорожного движения на них, включая создание и обеспечение функционирования парковок (парковочных мест), осуществление муниципального контроля за сохранностью автомобильных дорог местного значения в границах городского округа, а также осуществление иных полномочий в области использования автомобильных дорог и осуществления дорожной деятельности в соответствии с законодательством Российской Федерации	2023	894695.0534	Функциональное назначение объекта капитального строительства: Развитие транспортной инфраструктуры Основные параметры: – Общая длина проектируемых участков – 0,523 км / 0,3556 км; – Расчетная скорость (основная) – 70 км/час; – Общая ширина проезда – 14,50 м; – Общая ширина зим. полотна 25 – 23,5 м; – Категория – Магистральная улица районного значения; – Число полос движения – 4 шт.; – Ширина полосы движения – 3,50 м; – Тип дорожной одежды – капитальный; – Вид покрытия – асфальтобетон	Управление дорожного хозяйства, транспорта и благоустройства администрации Петропавловск-Камчатского городского округа – муниципальное учреждение	МКУ «Служба автомобильных дорог»
	Год	2023	2024	2025	2026	2027	2028	
	Общий (предельный) объем инвестиций, в том числе по видам расходов:	311.08300	0.00000	0.00000	0.00000	0.00000	0.00000	
	государственная экспертиза	311.08300	0.00000	0.00000	0.00000	0.00000	0.00000	
	Общий (предельный) объем инвестиций, в том числе по видам расходов:	311.08300	0.00000	0.00000	0.00000	0.00000	0.00000	
	бюджет городского округа	311.08300	0.00000	0.00000	0.00000	0.00000	0.00000	

Газета «Град Петра и Павла»

Газета зарегистрирована Управлением Федеральной службы по надзору в сфере связи, информационных технологий и массовых коммуникаций по Камчатскому краю (свидетельство о регистрации ПИ № ТУ41-00301 от 18 июля 2017 г.)

Территория распространения:
Петропавловск-Камчатский городской округ

Газета распространяется бесплатно

Учредитель (соучредители):

администрация Петропавловск-Камчатского городского округа
и Городская Дума Петропавловск-Камчатского городского округа

Издатель:

Управление делами администрации
Петропавловск-Камчатского городского округа
(683000, г. Петропавловск-Камчатский, ул. Ленинская, д. 14)

Адрес редакции:

683000, г. Петропавловск-Камчатский, ул. Ленинская, 14,
тел. 8 (4152) 303-100, доб. 1180, 1181, 1182. E-mail: grad@pkgo.ru

Главный редактор: БОРИСКИН С.Е.

Газета «Град Петра и Павла»
выходит 4-8 раз в месяц.
Тираж 1000 экземпляров. Объем 6 п.л.
Газета отпечатана в типографии им. П. Ключкова

Адрес:

г. Петропавловск-Камчатский, ул. Вулканная, 61А, тел. 25-89-83
Номер подписан в печать в 15.00 час. 9.03.23
По графику: в 15.00 час. 9.03.23