



ГОРОДСКАЯ ДУМА  
ПЕТРОПАВЛОВСК-КАМЧАТСКОГО ГОРОДСКОГО ОКРУГА

### РЕШЕНИЕ

от 22.06.2022 № 1193-р  
49-я сессия

г. Петропавловск-Камчатский

#### **О принятии решения об исполнении бюджета Петропавловск-Камчатского городского округа за 2021 год**

Рассмотрев проект решения об исполнении бюджета Петропавловск-Камчатского городского округа за 2021 год, внесенный администрацией Петропавловск-Камчатского городского округа, в соответствии со статьей 28 Устава Петропавловск-Камчатского городского округа, принимая во внимание рекомендации публичных слушаний от 22.04.2022, Городская Дума Петропавловск-Камчатского городского округа

РЕШИЛА:

1. Принять Решение об исполнении бюджета Петропавловск-Камчатского городского округа за 2021 год.
2. Направить принятое Решение Главе Петропавловск-Камчатского городского округа для подписания и обнародования.

*Председатель Городской Думы  
Петропавловск-Камчатского городского округа  
Г.В. Монахова*

ГОРОДСКАЯ ДУМА  
ПЕТРОПАВЛОВСК-КАМЧАТСКОГО ГОРОДСКОГО ОКРУГА

### РЕШЕНИЕ

от 24.06.2022 № 470-нд

#### **Об исполнении бюджета Петропавловск-Камчатского городского округа за 2021 год**

*Принято Городской Думой  
Петропавловск-Камчатского городского округа  
(решение от 22.06.2022 № 1193-р)*

1. Утвердить отчет об исполнении бюджета Петропавловск-Камчатского городского округа за 2021 год по доходам в сумме 15 099 560,09447 тысяч рублей (далее – тыс. рублей), по расходам в сумме 15 143 922,35553 тыс. рублей с превышением расходов над доходами (дефицит) в сумме 44 362,26106 тыс. рублей.

2. Утвердить исполнение бюджета Петропавловск-Камчатского городского округа за 2021 год по следующим показателям:

2.1 по доходам бюджета Петропавловск-Камчатского городского округа по группам, подгруппам и статьям классификации доходов бюджетов Российской Федерации за 2021 год согласно приложению 1 к настоящему Решению;

2.2 по источникам финансирования дефицита бюджета Петропавловск-Камчатского городского округа за 2021 год согласно приложению 2 к настоящему Решению;

2.3 по бюджетным ассигнованиям по разделам и подразделам классификации расходов бюджета Петропавловск-Камчатского городского округа за 2021 год согласно приложению 3 к настоящему Решению;

2.4 по бюджетным ассигнованиям по разделам, подразделам, целевым статьям, муниципальным программам и непрограммным направлениям деятельности и группам видов расходов классификации расходов бюджета Петропавловск-Камчатского городского округа за 2021 год согласно приложению 4 к настоящему Решению;

2.5 по ведомственной структуре расходов бюджета Петропавловск-Камчатского городского округа за 2021 год согласно приложению 5 к настоящему Решению;

2.6 по бюджетным ассигнованиям с указанием главного распорядителя бюджетных средств на осуществление бюджетных инвестиций в объекты капитального строительства муниципальной собственности Петропавловск-Камчатского городского округа, включаемых в инвестиционную программу Петропавловск-Камчатского городского округа за 2021 год, согласно приложению 6 к настоящему Решению;

2.7 по бюджетным ассигнованиям по муниципальным программам в разрезе целевых статей расходов бюджета Петропавловск-Камчатского городского округа, разделов, подразделов, видов расходов бюджета Петропавловск-Камчатского городского округа за 2021 год согласно приложению 7 к настоящему Решению;

2.8 по межбюджетным трансфертам, получаемым из других бюджетов бюджетной системы Российской Федерации за 2021 год, согласно приложению 8 к настоящему Решению;

2.9 по программе муниципальных внутренних заимствований Петропавловск-Камчатского городского округа за 2021 год согласно приложению 9 к настоящему Решению;

2.10 по бюджетным ассигнованиям муниципального дорожного фонда Петропавловск-Камчатского городского округа за 2021 год согласно приложению 10 к настоящему Решению.

3. Настоящее Решение вступает в силу после дня его официального опубликования.

*Глава  
Петропавловск-Камчатского городского округа  
К.В. Брызгин*

Полный текст Решения Городской Думы Петропавловск-Камчатского городского округа от 24.06.2022 № 470-нд со всеми приложениями опубликован в сетевом издании «Официальный сайт администрации Петропавловск-Камчатского городского округа» по адресу [pkgo.ru](http://pkgo.ru)

ГОРОДСКАЯ ДУМА  
ПЕТРОПАВЛОВСК-КАМЧАТСКОГО ГОРОДСКОГО ОКРУГА

### РЕШЕНИЕ

от 22.06.2022 № 1195-р  
49-я сессия

г. Петропавловск-Камчатский

#### **О принятии решения о внесении изменений в Решение Городской Думы Петропавловск-Камчатского городского округа от 06.05.2013 № 71-нд «О порядке предоставления жилых помещений муниципального специализированного жилищного фонда в Петропавловск- Камчатском городском округе»**

Рассмотрев проект решения о внесении изменений в Решение Городской Думы Петропавловск-Камчатского городского округа от 06.05.2013 № 71-нд «О порядке предоставления жилых помещений муниципального специализированного жилищного фонда в Петропавловск-Камчатском городском округе», внесенный исполняющим полномочия Главы Петропавловск-Камчатского городского округа Ивановой Ю.Н., в соответствии со статьей 28 Устава Петропавловск-Камчатского городского округа Городская Дума Петропавловск-Камчатского городского округа

РЕШИЛА:

1. Принять Решение о внесении изменений в Решение Городской Думы Петропавловск-Камчатского городского округа от 06.05.2013 № 71-нд «О порядке предоставления жилых помещений муниципального специализированного жилищного фонда в Петропавловск-Камчатском городском округе».

2. Направить принятое Решение Главе Петропавловск-Камчатского городского округа для подписания и обнародования.

*Глава  
Петропавловск-Камчатского городского округа  
К.В. Брызгин*

ГОРОДСКАЯ ДУМА  
ПЕТРОПАВЛОВСК-КАМЧАТСКОГО ГОРОДСКОГО ОКРУГА

### РЕШЕНИЕ

от 24.06.2022 № 471-нд

#### **О внесении изменений в Решение Городской Думы Петропавловск-Камчатского городского округа от 06.05.2013 № 71-нд «О порядке предоставления жилых помещений муниципального специализированного жилищного фонда в Петропавловск- Камчатском городском округе»**

*Принято Городской Думой  
Петропавловск-Камчатского городского округа  
(решение от 22.06.2022 № 1195-р)*

1. Пункт 1.3 изложить в следующей редакции:

«1.3. Жилые помещения муниципального специализированного жилищного фонда, принадлежащие на праве собственности городскому округу, предназначаются для временного проживания граждан и предоставляются гражданам, не обеспеченным жилыми помещениями в городском округе, в соответствии с Жилищным кодексом Российской Федерации.

Граждане, совершившие действия по отчуждению жилого помещения (доли в праве общей долевой собственности на жилое помещение), в результате которых они могут быть признаны нуждающимися в жилых помещениях специализированного жилищного фонда, принимаются на учет в качестве нуждающихся в жилых помещениях специализированного жилищного фонда не ранее чем через 3 года со дня совершения указанных действий (за исключением жилых помещений в общежитиях).».

2. Абзац третий подпункта 1.8.1 пункта 1.8 дополнить словами «, а также при выявлении факта совершения действий по отчуждению жилого помещения (доли в праве общей долевой собственности на жилое помещение) до истечения срока, указанного в абзаце втором пункта 1.3 настоящего Решения (в случае обращения гражданина с заявлением о предоставлении служебного жилого помещения)».

3. Настоящее Решение вступает в силу после дня его официального опубликования.

*Глава  
Петропавловск-Камчатского городского округа  
К.В. Брызгин*

ГОРОДСКАЯ ДУМА  
ПЕТРОПАВЛОВСК-КАМЧАТСКОГО ГОРОДСКОГО ОКРУГА

## РЕШЕНИЕ

от 22.06.2022 № 1196-р  
49-я сессия

г. Петропавловск-Камчатский

**О принятии решения  
о внесении изменений в Решение  
Городской Думы Петропавловск-Камчатского  
городского округа от 26.06.2013 № 97-нд  
«О порядке и условиях награждения  
премией имени В.П. Андрианова»**

Рассмотрев проект решения о внесении изменений в Решение Городской Думы Петропавловск-Камчатского городского округа от 26.06.2013 № 97-нд «О порядке и условиях награждения премией имени В.П. Андрианова», внесенный Главой Петропавловск-Камчатского городского округа Брызгиным К.В., в соответствии со статьей 28 Устава Петропавловск-Камчатского городского округа Городская Дума Петропавловск-Камчатского городского округа

РЕШИЛА:

1. Принять Решение о внесении изменений в Решение Городской Думы Петропавловск-Камчатского городского округа от 26.06.2013 № 97-нд «О порядке и условиях награждения премией имени В.П. Андрианова».

2. Направить принятое Решение Главе Петропавловск-Камчатского городского округа для подписания и обнародования.

*Председатель Городской Думы  
Петропавловск-Камчатского городского округа  
Г.В. Монахова*

ГОРОДСКАЯ ДУМА  
ПЕТРОПАВЛОВСК-КАМЧАТСКОГО ГОРОДСКОГО ОКРУГА

## РЕШЕНИЕ

от 24.06.2022 № 472-нд

**О внесении изменений  
в Решение Городской Думы  
Петропавловск-Камчатского  
городского округа от 26.06.2013 № 97-нд  
«О порядке и условиях награждения  
премией имени В.П. Андрианова»**

*Принято Городской Думой  
Петропавловск-Камчатского городского округа  
(решение от 22.06.2022 № 1196-р)*

1. Часть 3 статьи 1 изложить в следующей редакции:

«3. Премия является формой поощрения организаций культуры, расположенных на территории Петропавловск-Камчатского городского округа (далее – организации культуры), и творческих работников, осуществляющих деятельность на территории Петропавловск-Камчатского городского округа (далее – творческие работники), за особые заслуги, значительный вклад в развитие культуры Петропавловск-Камчатского городского округа (далее – городской округ).».

2. В статье 2:

1) часть 1 изложить в следующей редакции:

«1. Премией ежегодно награждаются не более 4 организаций культуры и творческих работников (далее – номинанты).»;

2) абзац третий части 3 после слов «членов комиссии» дополнить словом «ежегодно»;

3) часть 4 изложить в следующей редакции:

«4. С ходатайством о награждении Премией в комиссию обращаются органы местного самоуправления городского округа, руководители трудовых коллективов организаций культуры (на основании решений трудовых коллективов организаций культуры), творческие союзы и общественные объединения, группа жителей городского округа численностью не менее 50 человек.»;

4) пункт 2 части 5 изложить в следующей редакции:

«2) заявление органа местного самоуправления городского округа о награждении Премией (при обращении органа местного самоуправления городского округа), решение трудового коллектива организации культуры о награждении Премией (при обращении руководителя трудового коллектива организации культуры), решение творческого союза или общественного объединения (при обращении творческого союза, общественного объединения), протокол собрания группы жителей городского округа (при обращении группы жителей городского округа численностью не менее 50 человек).».

3. Настоящее Решение вступает в силу после дня его официального опубликования.

*Глава  
Петропавловск-Камчатского городского округа  
К.В. Брызгин*

ГОРОДСКАЯ ДУМА  
ПЕТРОПАВЛОВСК-КАМЧАТСКОГО ГОРОДСКОГО ОКРУГА

## РЕШЕНИЕ

от 22.06.2022 № 1197-р  
49-я сессия

г. Петропавловск-Камчатский

**О принятии решения  
о порядке и условиях награждения  
премией «Признание»**

Рассмотрев проект решения о порядке и условиях награждения премией «Признание», внесенный Главой Петропавловск-Камчатского городского округа Брызгиным К.В., в соответствии со статьей 4 Устава Петропавловск-Камчатского городского округа Городская Дума Петропавловск-Камчатского городского округа

РЕШИЛА:

1. Принять решение о порядке и условиях награждения премией «Признание».  
2. Направить принятое решение Главе Петропавловск-Камчатского городского округа для подписания и обнародования.

*Председатель Городской Думы  
Петропавловск-Камчатского городского округа  
Г.В. Монахова*

ГОРОДСКАЯ ДУМА  
ПЕТРОПАВЛОВСК-КАМЧАТСКОГО ГОРОДСКОГО ОКРУГА

## РЕШЕНИЕ

от 24.06.2022 № 473-нд

**О порядке и условиях  
награждения премией «Признание»**

*Принято Городской Думой  
Петропавловск-Камчатского городского округа  
(решение от 22.06.2022 № 1197-р)*

**Статья 1. Общие положения**

1. Настоящее Решение о порядке и условиях награждения премией «Признание» (далее – Решение) разработано в соответствии со статьей 4 Устава Петропавловск-Камчатского городского округа и определяет порядок и условия награждения премией «Признание» (далее – Премия).

2. Премия является формой поощрения граждан, коллективов, организаций, независимо от форм собственности и организационно-правовых форм (далее – номинанты), за проявление гражданской позиции, социальной активности, инициативы и признания высоких достижений, за большой вклад, особые заслуги перед Петропавловск-Камчатским городским округом (далее – городской округ) в различных сферах деятельности, в том числе:

1) в области политики, экономики, промышленности, строительства, коммунального хозяйства, благоустройства, торговли и обслуживания населения, науки и техники, здравоохранения, образования, культуры, литературы, искусства, туризма и средств массовой информации;

2) в спортивной, общественной, научной, научно-технической, творческой, экспериментальной и инновационной деятельности по социально-экономическому и культурному развитию городского округа;

3) в добровольческой и благотворительной деятельности;

4) в социально-значимую деятельность на территории городского округа путем проявления общественной и социальной активности, гражданской позиции, инициативы.

3. Задачами Премии являются:

1) привлечение внимания общественности к деятельности активных жителей городского округа;

2) накопление и распространение успешного опыта общественно-значимой деятельности;

3) формирование и трансляция примеров бескорыстного и неравнодушного поведения жителей городского округа.

4. Финансирование расходов, связанных с реализацией настоящего Решения, осуществляется за счет средств бюджета Петропавловск-Камчатского городского округа. Финансирование расходов, связанных с реализацией настоящего Решения, осуществляется за счет бюджетных ассигнований, предусмотренных Управлению культуры, спорта и молодежной политики администрации Петропавловск-Камчатского городского округа (далее – уполномоченный орган) в пределах бюджетных ассигнований, предусмотренных на очередной финансовый год (очередной финансовый год и плановый период).

**Статья 2. Порядок и условия награждения Премией**

1. Премия вручается 1 раз в 2 года, начиная с 2022 года.

2. В год награждения Премия вручается по 12 номинациям по следующим направлениям:

1) за высокие достижения, большой вклад, особые заслуги в области политики, экономики, промышленности, строительства, коммунального хозяйства, благоустройства, торговли и обслуживания населения, науки и техники, здравоохранения, образования, культуры, литературы, искусства, туризма и средств массовой информации;

2) за высокие достижения, большой вклад, особые заслуги в области спортивной, общественной, научной, научно-технической, творческой, экспериментальной и инновационной деятельности по социально-экономическому и культурному развитию городского округа;

3) за высокие достижения, большой вклад, особые заслуги в добровольческой и благотворительной деятельности;

4) за высокие достижения, большой вклад, особые заслуги в социально-значимой деятельности на территории городского округа путем проявления общественной и социальной активности, гражданской позиции, инициативы.

3. Лауреатам Премии вручаются диплом, статуэтка и медаль.

Образцы диплома, статуэтки и медали утверждаются распоряжением администрации Петропавловск-Камчатского городского округа.

4. Документы, указанные в пунктах 1-3 части 7 настоящей статьи, рассматриваются комиссией по награждению премией «Признание» (далее – Комиссия), состав и порядок деятельности которой утверждаются постановлением администрации Петропавловск-Камчатского городского округа (далее – постановление администрации городского округа).

5. В состав Комиссии включаются: Глава Петропавловск-Камчатского городского округа (далее – Глава городского округа), депутаты Городской Думы Петропавловск-Камчатского городского округа, представители администрации Петропавловск-Камчатского городского округа, представители общественных и иных организаций.

Комиссия может привлекать к работе в качестве экспертов специалистов различных организаций, представителей общественности.

6. В Комиссию с ходатайством о награждении Премией могут обращаться Глава городского округа, депутаты Городской Думы Петропавловск-Камчатского городского округа, руководители органов администрации Петропавловск-Камчатского городского округа, трудовые коллективы организаций, независимо от организационно-правовых форм и форм собственности, коллегиальные органы общественных объединений (далее – инициатор ходатайства).

7. Для рассмотрения вопроса о награждении Премией в Комиссию направляются следующие документы:

1) ходатайство о награждении Премией;

2) характеристика номинанта с указанием конкретных достижений, вклада, заслуг в соответствии с частью 2 настоящей статьи;

3) документы и (или) информационные материалы (в том числе из открытых источников), подтверждающие конкретные достижения, вклад, заслуги номинанта в соответствии с частью 2 настоящей статьи.

Основанием для отказа в приеме документов для рассмотрения вопроса о награждении Премией является отсутствие хотя бы 1 из документов, указанных в пунктах 1-3 настоящей части.

8. Документы, указанные в части 7 настоящей статьи, направляются в Комиссию в срок до 1 сентября года, в котором вручается Премия.

9. Заседания Комиссии проводятся со 2 сентября до 1 октября года, в котором вручается Премия.

Наименования 12 номинаций Премии определяются на первом заседании Комиссии.

10. Решение Комиссии о рекомендации кандидатуры номинанта для награждения Премией либо об отклонении кандидатуры номинанта для награждения Премией принимается в отношении каждого номинанта и носит рекомендательный характер, принимается простым большинством голосов от присутствующих на заседании Комиссии путем проведения открытого голосования и оформляется протоколом заседания Комиссии (далее – протокол).

11. Протокол подписывается председателем Комиссии и секретарем Комиссии в течение 2 рабочих дней со дня заседания Комиссии и в течение 3 рабочих дней со дня заседания Комиссии направляется Главе городского округа для рассмотрения и утверждения.

12. Решение о награждении Премией либо об отказе в награждении Премией каждого номинанта принимается Главой городского округа в течение 2 рабочих дней со дня получения протокола и в течение 1 рабочего дня доводится до сведения уполномоченного органа путем наложения соответствующей резолюции на протокол.

Основаниями для принятия решения об отказе в награждении Премией являются:

- несоответствие степени достижений, вклада, заслуг номинанта для награждения Премией;
- установление факта недостоверности сведений, содержащихся в документах, указанных в части 7 настоящей статьи.

13. Уполномоченный орган в течение 2 рабочих дней со дня получения протокола с резолюцией Главы городского округа подготавливает постановление администрации городского округа о награждении Премией лауреатов, в отношении которых Глава городского округа принял решение о награждении Премией.

14. Постановление администрации городского округа о награждении Премией издается в течение 7 рабочих дней со дня получения уполномоченным органом протокола с резолюцией Главы городского округа.

15. В случае принятия Главой городского округа решения об отказе в награждении Премией уполномоченный орган в течение 7 рабочих дней со дня получения протокола с резолюцией Главы городского округа направляет инициатору ходатайства уведомление об отказе в награждении Премией с указанием основания отказа.

16. Постановление администрации городского округа о награждении Премией в день издания направляется в уполномоченный орган для организации изготовления, оформления дипломов, статуэток и медалей лауреатам Премии.

17. Постановление администрации городского округа о награждении Премией размещается на официальном сайте администрации Петропавловск-Камчатского городского округа в информационно-телекоммуникационной сети «Интернет».

18. Награждение Премией производится Главой городского округа или уполномоченным им лицом, с участием председателя Городской Думы Петропавловск-Камчатского городского округа или уполномоченного им лица, в торжественной обстановке в рамках праздничных мероприятий, посвященных Дню города Петропавловска-Камчатского.

### Статья 3. Заключительные положения

Настоящее Решение вступает в силу после дня его официального опубликования.

*Глава  
Петропавловск-Камчатского городского округа  
К.В. Брызгин*

ГОРОДСКАЯ ДУМА  
ПЕТРОПАВЛОВСК-КАМЧАТСКОГО ГОРОДСКОГО ОКРУГА

## РЕШЕНИЕ

от 22.06.2022 № 1198-р  
49-я сессия

г. Петропавловск-Камчатский

### О принятии решения о внесении изменений в Решение Городской Думы Петропавловск- Камчатского городского округа от 31.10.2013 № 145-нд «О наградах и почетных званиях Петропавловск- Камчатского городского округа»

Рассмотрев проект решения о внесении изменений в Решение Городской Думы Петропавловск-Камчатского городского округа от 31.10.2013 № 145-нд «О наградах и почетных званиях Петропавловск-Камчатского городского округа», внесенный исполняющим полномочия Главы Петропавловск-Камчатского городского округа Ивановой Ю.Н., в соответствии с частью 2 статьи 4 Устава Петропавловск-Камчатского городского округа Городская Дума Петропавловск-Камчатского городского округа РЕШИЛА:

1. Принять Решение о внесении изменений в Решение Городской Думы Петропавловск-Камчатского городского округа от 31.10.2013 № 145-нд «О наградах и почетных званиях Петропавловск-Камчатского городского округа».

2. Направить принятое Решение Главе Петропавловск-Камчатского городского округа для подписания и обнародования.

*Председатель Городской Думы  
Петропавловск-Камчатского городского округа  
Г.В. Монахова*

ГОРОДСКАЯ ДУМА  
ПЕТРОПАВЛОВСК-КАМЧАТСКОГО ГОРОДСКОГО ОКРУГА

## РЕШЕНИЕ

от 24.06.2022 № 474-нд

### О внесении изменений в Решение Городской Думы Петропавловск-Камчатского городского округа от 31.10.2013 № 145-нд «О наградах и почетных званиях Петропавловск- Камчатского городского округа»

*Принято Городской Думой  
Петропавловск-Камчатского городского округа  
(решение от 22.06.2022 № 1198-р)*

1. Часть 2 статьи 1 дополнить пунктом 18 следующего содержания:  
«18) премия «Признание»».

2. Часть 1 статьи 6 изложить в следующей редакции:

«1. Премия имени В.П. Андрианова является формой поощрения организаций культуры, расположенных на территории городского округа, и творческих работников, осуществляющих деятельность на территории городского округа, за особые заслуги, значительный вклад в развитие культуры городского округа.»

3. Дополнить статьей 9.2 следующего содержания:

«Статья 9.2. Премия «Признание»

1. Премия «Признание» является формой поощрения граждан, коллективов, организаций, независимо от форм собственности и организационно-правовых форм, за проявление гражданской позиции, социальной активности, инициативы и признания высоких достижений, за большой вклад, особые заслуги перед городским округом в различных сферах деятельности.

2. Порядок и условия награждения премией «Признание» устанавливаются решением Городской Думы.»

4. Настоящее Решение вступает в силу после дня его официального опубликования.

*Глава  
Петропавловск-Камчатского городского округа  
К.В. Брызгин*

ГОРОДСКАЯ ДУМА  
ПЕТРОПАВЛОВСК-КАМЧАТСКОГО ГОРОДСКОГО ОКРУГА

## РЕШЕНИЕ

от 22.06.2022 № 1201-р  
49-я сессия

г. Петропавловск-Камчатский

### О принятии решения о внесении изменений в Решение Городской Думы Петропавловск-Камчатского городского округа от 28.08.2013 № 122-нд «О гарантиях и компенсациях для лиц, являющихся работниками организаций, финансируемых из бюджета Петропавловск- Камчатского городского округа»

Рассмотрев проект решения о внесении изменений в Решение Городской Думы Петропавловск-Камчатского городского округа от 28.08.2013 № 122-нд «О гарантиях и компенсациях для лиц, являющихся работниками организаций, финансируемых из бюджета Петропавловск-Камчатского городского округа», разработанный рабочей группой, созданной решением Городской Думы Петропавловск-Камчатского городского округа от 20.05.2020 № 677-р, и внесенный председателем Городской Думы Петропавловск-Камчатского городского округа Монаховой Г.В., в соответствии со статьей 28 Устава Петропавловск-Камчатского городского округа Городская Дума Петропавловск-Камчатского городского округа РЕШИЛА:

1. Принять Решение о внесении изменений в Решение Городской Думы Петропавловск-Камчатского городского округа от 28.08.2013 № 122-нд «О гарантиях и компенсациях для лиц, являющихся работниками организаций, финансируемых из бюджета Петропавловск-Камчатского городского округа».

2. Направить принятое Решение Главе Петропавловск-Камчатского городского округа для подписания и обнародования.

*Председатель Городской Думы  
Петропавловск-Камчатского городского округа  
Г.В. Монахова*

ГОРОДСКАЯ ДУМА  
ПЕТРОПАВЛОВСК-КАМЧАТСКОГО ГОРОДСКОГО ОКРУГА

## РЕШЕНИЕ

от 24.06.2022 № 476-нд

### О внесении изменений в Решение Городской Думы Петропавловск-Камчатского городского округа от 28.08.2013 № 122-нд «О гарантиях и компенсациях для лиц, являющихся работниками организаций, финансируемых из бюджета Петропавловск- Камчатского городского округа»

*Принято Городской Думой  
Петропавловск-Камчатского городского округа  
(решение от 22.06.2022 № 1201-р)*

1. В статье 6:

1) пункт 1 части 8 после слов «электронного билета),» дополнить словами «именного ваучера (сертификата),»;

2) часть 12 изложить в следующей редакции:

«12. Особенности компенсации расходов на оплату стоимости проезда и провоза багажа к месту использования отпуска и обратно в 2020 – 2022 годах реализуются с учетом постановления Правительства Российской Федерации от 19.06.2020 № 887 «Об особенностях правового регулирования трудовых отношений и иных непосредственно связанных с ними отношений в 2020 – 2022 годах.»».

2. Пункт 8 части 7 статьи 7 изложить в следующей редакции:

«8) документов, удостоверяющих личность работника (личности членов его семьи), с отметкой о снятии с регистрационного учета по прежнему месту жительства или месту жительства в Камчатском крае.»

3. Настоящее Решение вступает в силу после дня его официального опубликования.

*Глава  
Петропавловск-Камчатского городского округа  
К.В. Брызгин*

ГОРОДСКАЯ ДУМА  
ПЕТРОПАВЛОВСК-КАМЧАТСКОГО ГОРОДСКОГО ОКРУГА

## РЕШЕНИЕ

от 22.06.2022 № 1203-р  
49-я сессия

г. Петропавловск-Камчатский

**О принятии решения  
о внесении изменения в Решение  
Городской Думы Петропавловск-Камчатского  
городского округа от 28.09.2011 № 429-нд  
«О порядке принятия решений об установлении  
тарифов на услуги и работы муниципальных  
предприятий и учреждений в Петропавловск-  
Камчатском городском округе»**

Рассмотрев проект решения о внесении изменения в Решение Городской Думы Петропавловск-Камчатского городского округа от 28.09.2011 № 429-нд «О порядке принятия решений об установлении тарифов на услуги и работы муниципальных предприятий и учреждений в Петропавловск-Камчатском городском округе», внесенный Главой Петропавловск-Камчатского городского округа Брызгиным К.В., в соответствии со статьей 28 Устава Петропавловск-Камчатского городского округа Городская Дума Петропавловск-Камчатского городского округа

РЕШИЛА:

1. Принять Решение о внесении изменения в Решение Городской Думы Петропавловск-Камчатского городского округа от 28.09.2011 № 429-нд «О порядке принятия решений об установлении тарифов на услуги и работы муниципальных предприятий и учреждений в Петропавловск-Камчатском городском округе».

2. Направить принятое Решение Главе Петропавловск-Камчатского городского округа для подписания и обнародования.

*Председатель Городской Думы  
Петропавловск-Камчатского городского округа  
Г.В. Монахова*

ГОРОДСКАЯ ДУМА  
ПЕТРОПАВЛОВСК-КАМЧАТСКОГО ГОРОДСКОГО ОКРУГА

## РЕШЕНИЕ

от 24.06.2022 № 477-нд

**О внесении изменения в Решение  
Городской Думы Петропавловск-Камчатского  
городского округа от 28.09.2011 № 429-нд  
«О порядке принятия решений об установлении  
тарифов на услуги и работы муниципальных  
предприятий и учреждений в Петропавловск-  
Камчатском городском округе»**

*Принято Городской Думой  
Петропавловск-Камчатского городского округа  
(решение от 22.06.2022 № 1203-р)*

1. В пункте 2.6 слова «Министерством экономического развития и торговли Камчатского края» заменить словами «Региональной службой по тарифам и ценам Камчатского края».

2. Настоящее Решение вступает в силу после дня его официального опубликования.

*Глава  
Петропавловск-Камчатского городского округа  
К.В. Брызгин*

ГОРОДСКАЯ ДУМА  
ПЕТРОПАВЛОВСК-КАМЧАТСКОГО ГОРОДСКОГО ОКРУГА

## РЕШЕНИЕ

от 22.06.2022 № 1204-р  
49-я сессия

г. Петропавловск-Камчатский

**О принятии решения  
о внесении изменения в Решение  
Городской Думы Петропавловск-Камчатского  
городского округа от 16.05.2018 № 55-нд  
«О порядке создания и использования резервов  
финансовых и материальных ресурсов  
для ликвидации чрезвычайных ситуаций  
и порядке восполнения использованных средств  
этих резервов на территории Петропавловск-  
Камчатского городского округа»**

Рассмотрев проект решения о внесении изменения в Решение Городской Думы Петропавловск-Камчатского городского округа от 16.05.2018 № 55-нд «О порядке создания и использования резервов финансовых и материальных ресурсов для ликвидации чрезвычайных ситуаций и порядке восполнения использованных средств этих резервов на территории Петропавловск-Камчатского городского округа», внесенный Главой Петропавловск-Камчатского городского округа Брызгиным К.В., в соответствии со статьей 28 Устава Петропавловск-Камчатского городского округа Городская Дума Петропавловск-Камчатского городского округа

РЕШИЛА:

1. Принять Решение о внесении изменения в Решение Городской Думы Петропавловск-Камчатского городского округа от 16.05.2018 № 55-нд «О порядке создания и использования резервов финансовых и материальных ресурсов для ликвидации чрезвычайных ситуаций и порядке восполнения использованных средств этих резервов на территории Петропавловск-Камчатского городского округа».

2. Направить принятое Решение Главе Петропавловск-Камчатского городского округа для подписания и обнародования.

*Председатель Городской Думы  
Петропавловск-Камчатского городского округа  
Г.В. Монахова*

ГОРОДСКАЯ ДУМА  
ПЕТРОПАВЛОВСК-КАМЧАТСКОГО ГОРОДСКОГО ОКРУГА

## РЕШЕНИЕ

от 24.06.2022 № 478-нд

**О внесении изменения  
в Решение Городской Думы Петропавловск-  
Камчатского городского округа от 16.05.2018  
№ 55-нд «О порядке создания и использования  
резервов финансовых и материальных ресурсов  
для ликвидации чрезвычайных ситуаций и порядке  
восполнения использованных средств этих  
резервов на территории Петропавловск-  
Камчатского городского округа»**

*Принято Городской Думой  
Петропавловск-Камчатского городского округа  
(решение от 22.06.2022 № 1204-р)*

1. В пункте 1.1 слова «постановлением Правительства Российской Федерации от 10.11.1996 № 1340 «О порядке создания и использования резервов материальных ресурсов для ликвидации чрезвычайных ситуаций природного и техногенного характера»» исключить.

2. Настоящее Решение вступает в силу после дня его официального опубликования.

*Глава  
Петропавловск-Камчатского городского округа  
К.В. Брызгин*

ГОРОДСКАЯ ДУМА  
ПЕТРОПАВЛОВСК-КАМЧАТСКОГО ГОРОДСКОГО ОКРУГА

## РЕШЕНИЕ

от 22.06.2022 № 1205-р  
49-я сессия

г. Петропавловск-Камчатский

**О принятии решения  
о внесении изменений в Решение  
Городской Думы Петропавловск-Камчатского  
городского округа от 06.03.2013 № 36-нд  
«Об условиях и порядке предоставления  
бесплатной зубопротезной помощи  
(за исключением протезов из драгоценных  
металлов, металлокерамики и других  
дорогостоящих материалов и искусственных  
имплантатов) неработающим пенсионерам,  
проживающим на территории Петропавловск-  
Камчатского городского округа»**

Рассмотрев проект решения о внесении изменений в Решение Городской Думы Петропавловск-Камчатского городского округа от 06.03.2013 № 36-нд «Об условиях и порядке предоставления бесплатной зубопротезной помощи (за исключением протезов из драгоценных металлов, металлокерамики и других дорогостоящих материалов и искусственных имплантатов) неработающим пенсионерам, проживающим на территории Петропавловск-Камчатского городского округа», внесенный Главой Петропавловск-Камчатского городского округа Брызгиным К.В., в соответствии с частью 5 статьи 14, статьей 28 Устава Петропавловск-Камчатского городского округа Городская Дума Петропавловск-Камчатского городского округа

РЕШИЛА:

1. Принять Решение о внесении изменений в Решение Городской Думы Петропавловск-Камчатского городского округа от 06.03.2013 № 36-нд «Об условиях и порядке предоставления бесплатной зубопротезной помощи (за исключением протезов из драгоценных металлов, металлокерамики и других дорогостоящих материалов и искусственных имплантатов) неработающим пенсионерам, проживающим на территории Петропавловск-Камчатского городского округа».

2. Направить принятое Решение Главе Петропавловск-Камчатского городского округа для подписания и обнародования.

*Председатель Городской Думы  
Петропавловск-Камчатского городского округа  
Г.В. Монахова*

ГОРОДСКАЯ ДУМА  
ПЕТРОПАВЛОВСК-КАМЧАТСКОГО ГОРОДСКОГО ОКРУГА

## РЕШЕНИЕ

от 24.06.2022 № 479-нд

**О внесении изменений в Решение  
Городской Думы Петропавловск-Камчатского  
городского округа от 06.03.2013 № 36-нд «  
Об условиях и порядке предоставления  
бесплатной зубопротезной помощи  
(за исключением протезов из драгоценных  
металлов, металлокерамики и других  
дорогостоящих материалов и искусственных  
имплантатов) неработающим пенсионерам,  
проживающим на территории Петропавловск-  
Камчатского городского округа»**

*Принято Городской Думой  
Петропавловск-Камчатского городского округа  
(решение от 22.06.2022 № 1205-р)*

1. Наименование изложить в следующей редакции:  
«О дополнительных мерах муниципальной социальной поддержки по бесплатному зубопротезированию для отдельных категорий граждан».

2. Пункт 1.1 изложить в следующей редакции:

«1.1. Настоящее Решение о дополнительных мерах муниципальной социальной поддержки по бесплатному зубопротезированию для отдельных категорий граждан (далее – Решение) устанавливает дополнительные меры муниципальной социальной поддержки по предоставлению бесплатной зубопротезной помощи (за исключением протезов из драгоценных металлов, металлокерамики и других дорогостоящих материалов, и искусственных имплантатов) (далее – зубопротезная помощь) неработающим пенсионерам, проживающим на территории Петропавловск-Камчатского городского округа (далее – городской округ).».

3. Дополнить пунктом 1.5 следующего содержания:

«1.5. Предоставление зубопротезной помощи осуществляется в соответствии с административным регламентом, утверждаемым постановлением администрации Петропавловск-Камчатского городского округа.».

4. Дополнить пунктом 1.6 следующего содержания:

«1.6. Финансовое обеспечение расходных обязательств, установленных настоящим Решением, осуществляется за счет бюджетных ассигнований, предусмотренных Уполномоченному органу в решении о бюджете городского округа на очередной финансовый год (очередной финансовый год и плановый период).».

5. Пункт 2.4 исключить.

6. Раздел 3 исключить.

7. Настоящее Решение вступает в силу после дня его официального опубликования.

**Глава  
Петропавловск-Камчатского  
городского округа  
К.В. Брызгин**

ГОРОДСКАЯ ДУМА  
ПЕТРОПАВЛОВСК-КАМЧАТСКОГО ГОРОДСКОГО ОКРУГА

## РЕШЕНИЕ

от 22.06.2022 № 1209-р

49-я сессия

г. Петропавловск-Камчатский

### Об утверждении перечня наказов избирателей Петропавловск-Камчатского городского округа на 2023 год, поступивших депутатам Городской Думы Петропавловск-Камчатского городского округа

В соответствии с Решением Городской Думы Петропавловск-Камчатского городского округа от 26.06.2013 № 90-нд «О порядке регулирования отношений, связанных с формированием, финансовым обеспечением наказов избирателей в Петропавловск-Камчатском городском округе и контролем за их выполнением» Городская Дума Петропавловск-Камчатского городского округа РЕШИЛА:

1. Утвердить перечень наказов избирателей Петро-

павловск-Камчатского городского округа на 2023 год, поступивших депутатам Городской Думы Петропавловск-Камчатского городского округа, согласно приложению к настоящему решению.

2. Направить настоящее решение Главе Петропавловск-Камчатского городского округа для включения предусмотренных в перечне наказов избирателей Петропавловск-Камчатского городского округа на 2023 год мероприятий в проект бюджета городского округа

на очередной финансовый год и плановый период.

3. Направить настоящее решение в газету «Град Петра и Павла» для опубликования и разместить на официальном сайте Городской Думы Петропавловск-Камчатского городского округа в информационно-телекоммуникационной сети «Интернет».

**Председатель Городской Думы  
Петропавловск-Камчатского городского округа  
Г.В. Монахова**

Приложение  
к решению Городской Думы  
Петропавловск-Камчатского  
городского округа  
от 22.06.2022 № 1209-р

### Перечень наказов избирателей Петропавловск-Камчатского городского округа на 2023 год, поступивших депутатам Городской Думы Петропавловск-Камчатского городского округа

Пункт	Фамилия, имя, отчество депутата	Подпункт	Содержание наказа	Объем финансирования в рублях	Главный распорядитель бюджетных средств
1.	Монахова Галина Васильевна	1.1.	Оплата расходов на организацию творческих поездок учащихся и преподавателей муниципального бюджетного учреждения дополнительного образования «Детская музыкальная школа № 1» для участия в международных, российских и региональных мероприятиях (смотрах, конкурсах, конференциях, фестивалях, выставках, соревнованиях)	100 000	Управление культуры, спорта и молодежной политики администрации Петропавловск-Камчатского городского округа (далее – Управление культуры, спорта и молодежной политики)
		1.2.	Укрепление материально-технической базы и пошив концертных костюмов для хореографического ансамбля «ФОРТЕДАНС» муниципального бюджетного учреждения дополнительного образования «Детская музыкальная школа № 1»	100 000	Управление культуры, спорта и молодежной политики
		1.3.	Оплата расходов спортсменов и преподавателей муниципального автономного учреждения дополнительного образования «Детско-юношеская спортивная школа № 2» на проведение учебно-тренировочных сборов и участие в соревнованиях за пределами Камчатского края	300 000	Управление образования администрации Петропавловск-Камчатского городского округа (далее – Управление образования)
		1.4.	Оплата проезда к месту проведения соревнований и обратно танцорам, тренеру и сопровождающим ансамбля спортивного бального танца «Кантилена» муниципального автономного учреждения культуры «Дом культуры и досуга «Апрель», а также оплата семинарских индивидуальных занятий; оплата проезда и проживания приглашаемым для проведения сборов, семинаров тренерам, судьям; приобретение спортивных костюмов, кубков, медалей и дипломов	250 000	Управление культуры, спорта и молодежной политики
2.	Воровский Андрей Викторович	2.1.	Оплата расходов на организацию поездок воспитанников и тренеров муниципального бюджетного учреждения дополнительного образования «Детско-юношеская спортивная школа № 1» для участия в соревнованиях	300 000	Управление образования
		2.2.	Укрепление материально-технической базы муниципального бюджетного учреждения дополнительного образования «Детско-юношеская спортивная школа № 3»	300 000	Управление образования
	Мелехина Татьяна Викторовна	2.3.	Оплата расходов на организацию творческих поездок учащихся и преподавателей муниципального автономного учреждения дополнительного образования «Детская художественная школа» для участия в международных, российских, региональных мероприятиях	300 000	Управление культуры, спорта и молодежной политики
		2.4.	Оплата расходов муниципального автономного учреждения культуры «Дом культуры и досуга «Апрель» на организацию и проведение культурно-массовых мероприятий, выездов и экскурсий по городу и за его пределами для людей старшего поколения	100 000	Управление культуры, спорта и молодежной политики
		2.5.	Оплата расходов на организацию поездок воспитанников и тренеров детского спортивного клуба «Кречет» муниципального автономного общеобразовательного учреждения «Средняя школа № 30» Петропавловск-Камчатского городского округа для участия в соревнованиях	300 000	Управление образования
		2.6.	Приобретение модульной мебели для муниципального автономного общеобразовательного учреждения «Средняя школа № 33 с углубленным изучением отдельных предметов» Петропавловск-Камчатского городского округа	250 000	Управление образования
		2.7.	Приобретение оргтехники для кабинета информатики муниципального бюджетного общеобразовательного учреждения «Лицей № 21»	200 000	Управление образования
		2.8.	Укрепление материально-технической базы, приобретение и установка входных и межкомнатных дверей для муниципального автономного дошкольного образовательного учреждения «Центр развития ребенка – детский сад № 39»	500 000	Управление образования

Пункт	Фамилия, имя, отчество депутата	Подпункт	Содержание наказа	Объем финансирования в рублях	Главный распорядитель бюджетных средств
3.	Колядка Василий Васильевич	3.1.	Разработка рабочей документации (архитектурно-планировочные решения) по ландшафтному оформлению, озеленению и благоустройству территории муниципального автономного дошкольного образовательного учреждения «Детский сад № 3 комбинированного вида»	750 000	Управление образования
4.	Богданова Марина Александровна	4.1.	Замена линолеума в помещениях муниципального автономного дошкольного образовательного учреждения «Центр развития ребенка – детский сад № 8»	750 000	Управление образования
5.	Бузык Борис Миронович	5.1.	Обустройство пешеходной зоны (настила) через реку «Кирпичная» в микрорайоне «Северо-Восток» (ориентировочные координаты 53.08466 с.ш. 158.6617 в.д.)	750 000	Управления дорожного хозяйства, транспорта и благоустройства администрации Петропавловск-Камчатского городского округа
6.	Гусейнов Рамазан Валимамед оглы	6.1.	Ремонт учебных кабинетов муниципального автономного общеобразовательного учреждения «Средняя школа № 45» Петропавловск-Камчатского городского округа	250 000	Управление образования
		6.2.	Оплата расходов муниципального автономного учреждения дополнительного образования «Детско-юношеская спортивная школа № 2» на проведение учебно-тренировочных сборов и участие в соревнованиях за пределами Камчатского края	250 000	Управление образования
		6.3.	Ремонт ограждения спортивной площадки муниципального бюджетного общеобразовательного учреждения «Средняя школа № 20» Петропавловск-Камчатского городского округа	250 000	Управление образования
7.	Оськин Сергей Викторович	7.1.	Устройство отопления в раздевалках спортивной площадки (ледового катка) на территории муниципального автономного общеобразовательного учреждения «Средняя школа № 45» Петропавловск-Камчатского городского округа	450 000	Управление образования
		7.2.	Оплата расходов муниципального автономного учреждения дополнительного образования «Детско-юношеская спортивная школа № 2» на проведение учебно-тренировочных сборов и участие в соревнованиях за пределами Камчатского края	300 000	Управление образования
8.	Сароян Саргис Агасиевич	8.1.	Приобретение игрового оборудования для детских площадок на территории муниципального автономного дошкольного образовательного учреждения «Детский сад № 7 комбинированного вида»	250 000	Управление образования
		8.2.	Участие обучающихся профильных классов педагогической направленности муниципального автономного общеобразовательного учреждения «Средняя школа № 36» Петропавловск-Камчатского городского округа в деловой программе	500 000	Управление образования
9.	Рясная Виктория Ивановна	9.1.	Оплата расходов для приобретения авиабилетов к месту проведения творческих мероприятий и оплата места проживания для учащихся и лиц их сопровождающих для муниципального бюджетного учреждения дополнительного образования «Детская музыкальная школа № 3»	500 000	Управление культуры, спорта и молодежной политики
		9.2.	Приобретение игрового оборудования для муниципального автономного дошкольного образовательного учреждения «Детский сад № 1 комбинированного вида»	250 000	Управление образования
10.	Рамазанов Роман Игоревич	10.1.	Укрепление материально-технической базы и ремонт муниципального автономного общеобразовательного учреждения «Средняя школа № 43» Петропавловск-Камчатского городского округа	400 000	Управление образования
		10.2.	Укрепление материально-технической базы муниципального автономного общеобразовательного учреждения «Средняя школа № 8» Петропавловск-Камчатского городского округа	350 000	Управление образования
11.	Слыщенко Константин Константинович	11.1.	Ремонт лестничных пролетов муниципального бюджетного общеобразовательного учреждения «Основная школа № 5» Петропавловск-Камчатского городского округа	350 000	Управление образования
		11.2.	Приобретение костюмов для проведения праздников муниципального бюджетного общеобразовательного учреждения «Средняя школа № 17 им. В.С. Завойко» Петропавловск-Камчатского городского округа	400 000	Управление образования
12.	Рыкова Ирина Васильевна	12.1.	Выполнение ремонтных работ в муниципальном бюджетном дошкольном образовательном учреждении «Детский сад № 26 общеразвивающего вида»	150 000	Управление образования
		12.2.	Текущий ремонт лестничной клетки правого крыла муниципального бюджетного общеобразовательного учреждения «Основная школа № 5» Петропавловск-Камчатского городского округа	600 000	Управление образования
13.	Лосев Константин Евгеньевич	13.1.	Укрепление материально-технической базы, оплата расходов на проведение и участие в учебно-тренировочных сборах и соревнованиях муниципального бюджетного учреждения дополнительного образования «Детско-юношеская спортивная школа № 3»	250 000	Управление образования
		13.2.	Оплата расходов муниципального автономного учреждения дополнительного образования «Детско-юношеская спортивная школа № 2» на проведение учебно-тренировочных сборов и участие в соревнованиях за пределами Камчатского края	500 000	Управление образования
14.	Лиманов Сергей Андреевич	14.1.	Текущий ремонт спортивного зала муниципального бюджетного общеобразовательного учреждения «Средняя школа № 35» Петропавловск-Камчатского городского округа	250 000	Управление образования
		14.2.	Выполнение ремонтных работ в муниципальном бюджетном дошкольном образовательном учреждении «Детский сад № 24 общеразвивающего вида»	600 000	Управление образования
	Воронов Денис Михайлович	14.3.	Приобретение компьютерного и интерактивного оборудования с целью организации учебно-воспитательного процесса муниципального автономного общеобразовательного учреждения «Средняя школа № 8» Петропавловск-Камчатского городского округа	400 000	Управление образования
		14.4.	Подготовка муниципального автономного общеобразовательного учреждения «Средняя школа № 43» Петропавловск-Камчатского городского округа к новому учебному году (в том числе приобретение строительных материалов, замена пластиковых окон, дверей)	400 000	Управление образования
	Зубенко Екатерина Витальевна	14.5.	Выполнение ремонтных работ в муниципальном бюджетном дошкольном образовательном учреждении «Детский сад № 48 комбинированного вида»	400 000	Управление образования
		14.6.	Оплата расходов клуба пенсионеров муниципального автономного учреждения культуры «Городской дом культуры «СРВ», связанных с проведением культурно-досуговых мероприятий, в том числе аренда помещений и транспорта, а также приобретение подарочной продукции	200 000	Управление культуры, спорта и молодежной политики

Пункт	Фамилия, имя, отчество депутата	Подпункт	Содержание наказа	Объем финансирования в рублях	Главный распорядитель бюджетных средств
15.	Лесков Борис Андреевич Прудкий Денис Андреевич Шуныкин Дмитрий Владимирович	15.1.	Ремонт помещений муниципального автономного учреждения культуры «Дом культуры и досуга «Апрель»	100 000	Управление образования
		15.2.	Оплата расходов на проведение культурно-массовых мероприятий и приобретение призовой продукции для муниципального автономного учреждения культуры «Городской дом культуры «СРВ»	100 000	Управление образования
		15.3.	Укрепление материально-технической базы и обеспечение выезда спортсменов муниципального бюджетного учреждения дополнительного образования «Детско-юношеская спортивная школа № 5» на соревнования	150 000	Управление образования
		15.4.	Оплата расходов муниципального автономного учреждения «Молодежный центр Петропавловск-Камчатского городского округа» на организацию и проведение мероприятий	150 000	Управление образования
		15.5.	Ремонт покрытия футбольного стадиона на спортивной площадке, расположенной на территории муниципального автономного общеобразовательного учреждения «Гимназия № 39» Петропавловск-Камчатского городского округа	700 000	Управление образования
		15.6.	Выполнение ремонтных работ в муниципальном автономном общеобразовательном учреждении «Средняя школа № 27» Петропавловск-Камчатского городского округа	350 000	Управление образования
		15.7.	Укрепление материально-технической базы муниципального автономного общеобразовательного учреждения «Средняя школа № 31» Петропавловск-Камчатского городского округа	100 000	Управление образования
		15.8.	Ремонтные работы в теплице, расположенной на территории муниципального бюджетного общеобразовательного учреждения «Средняя школа № 34 с углубленным изучением отдельных предметов» Петропавловск-Камчатского городского округа	100 000	Управление образования
		15.9.	Оплата ремонтных работ в муниципальном автономном общеобразовательном учреждении «Средняя школа № 27» Петропавловск-Камчатского городского округа	100 000	Управление образования
		15.10.	Выполнение ремонтных работ в муниципальном автономном дошкольном образовательном учреждении «Детский сад № 6 комбинированного вида»	150 000	Управление образования
		15.11.	Ремонт помещений пищеблока в муниципальном автономном дошкольном образовательном учреждении «Детский сад № 11 комбинированного вида»	100 000	Управление образования
		15.12.	Выполнение ремонтных работ в муниципальном автономном дошкольном образовательном учреждении «Детский сад № 50 комбинированного вида» Петропавловск-Камчатского городского округа	150 000	Управление образования
16.	Ванюшкин Сергей Александрович	16.1.	Благоустройство детских игровых площадок (приобретение уличного оборудования и малых игровых форм) муниципального бюджетного дошкольного образовательного учреждения «Детский сад № 15 комбинированного вида»	450 000	Управление образования
		16.2.	Ремонт учебных кабинетов муниципального автономного общеобразовательного учреждения «Средняя школа № 30» Петропавловск-Камчатского городского округа	300 000	Управление образования
17.	Наумов Анатолий Борисович	17.1.	Укрепление материально-технической базы муниципального бюджетного учреждения дополнительного образования «Станция детского и юношеского технического творчества»	250 000	Управление образования
		17.2.	Укрепление материально-технической базы, оплата расходов на проведение мероприятий и обеспечение выезда спортсменов и обучения персонала муниципального бюджетного учреждения дополнительного образования «Детско-юношеская спортивная школа № 5»	500 000	Управление образования
18.	Кадачигова Дарья Сергеевна	18.1.	Текущий ремонт и приобретение строительных материалов для муниципального бюджетного общеобразовательного учреждения «Средняя школа № 15» Петропавловск-Камчатского городского округа	350 000	Управление образования
		18.2.	Оплата расходов на участие в конкурсах и фестивалях, проводимых за пределами Камчатского края, обучающихся в муниципальном автономном учреждении дополнительного образования «Детская музыкальная школа № 7 им. А.А.Бабаджяна»	400 000	Управление культуры, спорта и молодежной политики
19.	Борисенко Андрей Александрович	19.1.	Ремонт учебных кабинетов муниципального бюджетного общеобразовательного учреждения «Основная школа № 32» Петропавловск-Камчатского городского округа	750 000	Управление образования
20.	Кондратенко Геннадий Владимирович	20.1.	Приобретение детского игрового оборудования и детской мебели для муниципального бюджетного общеобразовательного учреждения «Средняя школа № 12» Петропавловск-Камчатского городского округа (дошкольная ступень)	350 000	Управление образования
		20.2.	Укрепление материально-технической базы (в том числе закупка спортивного инвентаря) муниципального бюджетного учреждения дополнительного образования «Детско-юношеская спортивная школа № 3», а также закупка спортивного инвентаря для зала бокса, расположенного по ул. Максимова	400 000	Управление образования
21.	Председатель Городской Думы Петропавловск-Камчатского городского округа	21.1.	Текущий ремонт спортивного зала муниципального бюджетного общеобразовательного учреждения «Средняя школа № 35» Петропавловск-Камчатского городского округа	750 000	Управление образования
		21.2.	Укрепление материально-технической базы, оплата расходов на проведение мероприятий и обеспечение выезда спортсменов и обучения персонала муниципального бюджетного учреждения дополнительного образования «Детско-юношеская спортивная школа № 5»	750 000	Управление образования
		21.3.	Ремонт лестничных пролетов муниципального бюджетного общеобразовательного учреждения «Основная школа № 5» Петропавловск-Камчатского городского округа	550 000	Управление образования
		21.4.	Укрепление материально-технической базы муниципального автономного учреждения «Молодежный центр Петропавловск-Камчатского городского округа»	200 000	Управление культуры, спорта и молодежной политики
		21.5.	Оплата проезда и проживания коллективов муниципального автономного учреждения культуры «Городской дом культуры «СРВ» для участия в международных, российских мероприятиях, конкурсах и фестивалях	500 000	Управление культуры, спорта и молодежной политики
		21.6.	Оплата расходов на творческие поездки обучающихся в муниципальном бюджетном учреждении дополнительного образования «Детская музыкальная школа № 4»	150 000	Управление культуры, спорта и молодежной политики
		21.7.	Оплата расходов муниципального автономного учреждения культуры «Дом культуры и досуга «Апрель» на организацию и проведение культурно-массовых мероприятий, выездов и экскурсий по городу и за его пределами для людей старшего поколения	100 000	Управление культуры, спорта и молодежной политики
		21.8.	Оплата расходов на творческие поездки обучающихся и лиц их сопровождающих муниципального автономного учреждения дополнительного образования «Детская музыкальная школа № 6»	1 500 000	Управление культуры, спорта и молодежной политики

АДМИНИСТРАЦИЯ  
ПЕТРОПАВЛОВСК-КАМЧАТСКОГО ГОРОДСКОГО ОКРУГА

## ПОСТАНОВЛЕНИЕ

28.06.2022 г. № 1319

### Об утверждении актуализированной схемы теплоснабжения Петропавловск-Камчатского городского округа до 2030 года на 2023 год

В соответствии с Федеральным законом от 27.07.2010 № 190-ФЗ «О теплоснабжении», Федеральным законом от 06.10.2003 № 131-ФЗ «Об общих принципах организации местного самоуправления в Российской Федерации», постановлением Правительства Российской Федерации от 22.02.2012 № 154 «О требованиях к схемам теплоснабжения, порядку их разработки и утверждения», Уставом Петропавловск-Камчатского городского округа, протоколом публичных слушаний по вопросу рассмотрения проекта актуализации схемы теплоснабжения Петропавловск-Камчатского городского округа до 2030 года на 2023 год

ПОСТАНОВЛЯЮ:

1. Утвердить актуализированную схему теплоснабжения Петропавловск-Камчатского городского округа до 2030 года на 2023 год (далее – актуализированная схема) согласно размещенному на официальном сайте администрации Петропавловск-Камчатского городского округа в информационно-телекоммуникационной сети «Интернет» проекту актуализированной схемы теплоснабжения Петропавловск-Камчатского городского округа до 2030 года на 2023 год.

2. Управлению делами администрации Петропавловск-Камчатского городского округа:

2.1 в течение 15 календарных дней со дня вступления настоящего постановления в силу разместить на официальном сайте администрации Петропавловск-Камчатского городского округа в информационно-телекоммуникационной сети «Интернет» актуализированную схему в полном объеме, включая настоящее постановление, за исключением сведений, составляющих государственную тайну, электронной модели системы теплоснабжения Петропавловск-Камчатского городского округа, материалов и сведений, предусмотренных пунктом 81 Требований к схемам теплоснабжения порядку их разработки и утверждения, утвержденным Постановлением Правительства РФ от 22.02.2012 № 154;

2.2 в течение 3 календарных дней со дня размещения на официальном сайте администрации Петропавловск-Камчатского городского округа в информационно-телекоммуникационной сети «Интернет» актуализированной схемы, разместить в газете «Град Петра и Павла» и на официальном сайте администрации Петропавловск-Камчатского городского округа в информационно-телекоммуникационной сети «Интернет» информацию о размещении актуализированной схемы.

3. Настоящее постановление вступает в силу после дня его официального опубликования.

4. Контроль за исполнением настоящего постановления возложить на руководителя Управления коммунального хозяйства и жилищного фонда администрации Петропавловск-Камчатского городского округа.

Глава  
Петропавловск-Камчатского городского округа  
К.В. Брызгин

АДМИНИСТРАЦИЯ  
ПЕТРОПАВЛОВСК-КАМЧАТСКОГО ГОРОДСКОГО ОКРУГА

## ПОСТАНОВЛЕНИЕ

29.06.2022 г. № 1330

### О внесении изменений в постановление администрации Петропавловск-Камчатского городского округа от 30.03.2016 № 412 «О функциях и полномочиях Управления коммунального хозяйства и жилищного фонда администрации Петропавловск-Камчатского городского округа – муниципальное учреждение»

В соответствии с пунктом 2.2 Устава Управления коммунального хозяйства и жилищного фонда администрации Петропавловск-Камчатского городского округа, утвержденного Решением городской Думы Петропавловск-Камчатского городского округа от 26.12.2012 № 66-р, постановлением администрации Петропавловск-Камчатского городского округа от 02.03.2018 № 369 «О функционировании городского звена Камчатской территориальной подсистемы единой государственной системы предупреждения и ликвидации чрезвычайных ситуаций Петропавловск-Камчатского городского округа»

ПОСТАНОВЛЯЮ:

1. Пункт 1.6 Приложения 2 к постановлению администрации Петропавловск-Камчатского городского округа от 30.03.2016 № 412 «О функциях и полномочиях Управления коммунального хозяйства и жилищного фонда администрации Петропавловск-Камчатского городского округа – муниципальное учреждение» исключить.

2. Управлению делами администрации Петропавловск-Камчатского городского округа опубликовать настоящее постановление в газете «Град Петра и Павла» и разместить на официальном сайте администрации Петропавловск-Камчатского городского округа в информационно-телекоммуникационной сети «Интернет».

3. Настоящее постановление вступает в силу после дня его официального опубликования.

4. Контроль за исполнением настоящего постановления возложить на руководителя Управления коммунального хозяйства и жилищного фонда администрации Петропавловск-Камчатского городского округа.

Глава  
Петропавловск-Камчатского городского округа  
К.В. Брызгин

АДМИНИСТРАЦИЯ  
ПЕТРОПАВЛОВСК-КАМЧАТСКОГО ГОРОДСКОГО ОКРУГА

## ПОСТАНОВЛЕНИЕ

29.06.2022 г. № 1331

### Об отмене постановления администрации Петропавловск-Камчатского городского округа от 14.06.2022 № 1170 «О внесении изменений в постановление администрации Петропавловск-Камчатского городского округа от 10.06.2020 № 1022 «О порядке предоставления из бюджета Петропавловск-Камчатского городского округа субсидий юридическим лицам, индивидуальным предпринимателям, реализующим образовательные программы дошкольного образования, на возмещение недополученных доходов при осуществлении образовательной деятельности по образовательным программам дошкольного образования, присмотру и уходу за детьми»

В соответствии с частью 12 статьи 59 Устава Петропавловск-Камчатского городского округа  
ПОСТАНОВЛЯЮ:

1. Отменить постановление администрации Петропавловск-Камчатского городского округа от 14.06.2022 № 1170 «О внесении изменений в постановление администрации Петропавловск-Камчатского городского округа от 10.06.2020 № 1022 «О порядке предоставления из бюджета Петропавловск-Камчатского городского округа субсидий юридическим лицам, индивидуальным предпринимателям, реализующим образовательные программы дошкольного образования, на возмещение недополученных доходов при осуществлении образовательной деятельности по образовательным программам дошкольного образования, присмотру и уходу за детьми».

2. Управлению делами администрации Петропавловск-Камчатского городского округа опубликовать настоящее постановление в газете «Град Петра и Павла» и разместить на официальном сайте администрации Петропавловск-Камчатского городского округа в информационно-телекоммуникационной сети «Интернет».

3. Настоящее постановление вступает в силу после дня его официального опубликования.

4. Контроль за исполнением настоящего постановления возложить на начальника Управления образования администрации Петропавловск-Камчатского городского округа.

Глава  
Петропавловск-Камчатского городского округа  
К.В. Брызгин

АДМИНИСТРАЦИЯ  
ПЕТРОПАВЛОВСК-КАМЧАТСКОГО ГОРОДСКОГО ОКРУГА

## ПОСТАНОВЛЕНИЕ

29.06.2022 г. № 1332

### О внесении изменений в постановление администрации Петропавловск-Камчатского городского округа от 10.06.2020 № 1022 «О порядке предоставления из бюджета Петропавловск-Камчатского городского округа субсидий юридическим лицам, индивидуальным предпринимателям, реализующим образовательные программы дошкольного образования, на возмещение недополученных доходов при осуществлении образовательной деятельности по образовательным программам дошкольного образования, присмотру и уходу за детьми»

В целях приведения в соответствие с постановлением Правительства Российской Федерации от 18.09.2020 № 1492 «Об общих требованиях к нормативным правовым актам, регулирующим предоставление субсидий, в том числе грантов в форме субсидий, юридическим лицам, индивидуальным предпринимателям, а также физическим лицам – производителям товаров, работ, услуг, и о признании утратившими силу некоторых правовых актов Правительства Российской Федерации и отдельных положений некоторых актов Правительства Российской Федерации»

ПОСТАНОВЛЯЮ:

1. Внести в постановление администрации Петропавловск-Камчатского городского округа от 10.06.2020 № 1022 «О порядке предоставления из бюджета Петропавловск-Камчатского городского округа субсидий юридическим лицам, индивидуальным предпринимателям, реализующим образовательные программы дошкольного образования, на возмещение недополученных доходов при осуществлении образовательной деятельности по образовательным программам дошкольного образования, присмотру и уходу за детьми» (далее – Постановление), следующие изменения:

0.1 пункт 4 изложить в следующей редакции:

«4. Контроль за исполнением настоящего постановления возложить на начальника Управления образования администрации Петропавловск-Камчатского городского округа.»;

1.2 в Порядке предоставления из бюджета Петропавловск-Камчатского городского округа субсидий юридическим лицам, индивидуальным предпринимателям, реализующим образовательные программы дошкольного образования, на возмещение недополученных доходов при осуществлении образовательной деятельности по образовательным программам дошкольного образования, присмотру и уходу за детьми (далее – Порядок):

1.2.1 пункт 2.1 дополнить подпунктом 2.1.4 следующего содержания:

«2.1.4 получатели субсидии не должны находиться в перечне организаций и физических лиц, в отношении которых имеются сведения об их причастности к экстремистской деятельности или терроризму, либо в перечне организаций и физических лиц, в отношении которых имеются сведения об их причастности к распространению оружия массового уничтожения.»;

1.2.2 в разделе 4:

- в наименовании слово «, целей» исключить;

- пункт 4.1 изложить в следующей редакции:

«4.1 Проверка соблюдения порядка и условий предоставления субсидий, в том числе в части достижения результатов предоставления субсидии, проводится уполномоченным органом.

Органом муниципального финансового контроля проводится проверка в соответствии со статьями 268.1 и 269.2 Бюджетного кодекса Российской Федерации.»;

- в пункте 4.2 слова «условий, порядка и целей» заменить словами «условий и порядка»;

1.2.3 приложение 2 к Порядку дополнить строкой пятой следующего содержания:

«

4. Участник отбора не должен находиться в перечне организаций и физических лиц, в отношении которых имеются сведения об их причастности к экстремистской деятельности или терроризму, либо в перечне организаций и физических лиц, в отношении которых имеются сведения об их причастности к распространению оружия массового уничтожения.
--

».

2. Управлению делами администрации Петропавловск-Камчатского городского округа опубликовать настоящее постановление в газете «Град Петра и Павла» и разместить на официальном сайте администрации Петропавловск-Камчатского городского округа в информационно-телекоммуникационной сети «Интернет».

3. Настоящее постановление вступает в силу после дня его официального опубликования.

4. Контроль за исполнением настоящего постановления возложить на начальника Управления образования администрации Петропавловск-Камчатского городского округа.

Глава  
Петропавловск-Камчатского городского округа  
К.В. Брызгин



АДМИНИСТРАЦИЯ  
ПЕТРОПАВЛОВСК-КАМЧАТСКОГО ГОРОДСКОГО ОКРУГА

## ПОСТАНОВЛЕНИЕ

от 29.06.2022 г. № 1333

### О внесении изменений в постановление администрации Петропавловск-Камчатского городского округа от 08.06.2018 № 1152 «Об образовании на территории Петропавловск-Камчатского городского округа избирательных участков, участков референдума»

В соответствии со статьей 19 Федерального закона от 12.06.2002 № 67-ФЗ «Об основных гарантиях избирательных прав и права на участие в референдуме граждан Российской Федерации», постановлением Петропавловск-Камчатской городской Территориальной избирательной комиссии от 20.06.2022 № 59/499 «О согласовании изменений в границах избирательных участков, участков референдума, образуемых на территории Петропавловск-Камчатского городского округа»

ПОСТАНОВЛЯЮ:

1. Внести в приложение к постановлению администрации Петропавловск-Камчатского городского округа от 08.06.2018 № 1152 «Об образовании на территории Петропавловск-Камчатского городского округа избирательных участков, участков референдума», следующие изменения:

1.1 строку тридцатую изложить в редакции:

29.	29	Муниципальное автономное общеобразовательное учреждение «Средняя школа № 28 имени Г.Ф. Кирдищева» Петропавловск-Камчатского городского округа	улица Кирдищева Г.Ф., дом 8 (1 этаж, фойе)	улица Кирдищева Г.Ф., дома №№ 2, 4; улица Николаевой-Терешковой В.В., дома №№ 2, 4, 6; проспект Циолковского, дома №№ 7, 9/2, 11, 13, 15, 17, 19, 21, 23, 27, 29, 31, 33, 33/1.
-----	----	---	--	---

»;

1.2 строку сорок вторую изложить в редакции:

41.	41	Краевое государственное профессиональное образовательное учреждение «Камчатский колледж технологии и сервиса»	улица Зеркальная, дом 48 (1 этаж)	улица Зеркальная, Туристический проезд полностью; улица Владивостокская, дома №№ 6, 7, 8, 10, 12, 14, 15, 17, 19, 20, 23, 25, 27, 29, 31, 33, 35, 35А, 35Б; улица Тельмана, дома №№ 1А, 2, 2А, 2Б
-----	----	---	-----------------------------------	---

»;

1.3 строку пятьдесят третью изложить в редакции:

52.	52	Краевое государственное профессиональное образовательное учреждение «Камчатский морской энергетический техникум»	улица Чубарова, дом 1 (2 этаж, столовая)	улица Вулканная, СНТ Березка, СНТ Маячок – полностью; проспект Победы, дома №№ 1, 3, 5, 7; улица Чубарова, дома №№ 1/1, 3, 3/1, 4, 4/1, 5, 5/1, 6, 8, 10, 12, 14
-----	----	--	--	--

».

2. Управлению делами администрации Петропавловск-Камчатского городского округа опубликовать настоящее постановление в газете «Град Петра и Павла» и разместить на официальном сайте администрации Петропавловск-Камчатского городского округа в информационно-телекоммуникационной сети «Интернет».

3. Настоящее постановление вступает в силу после дня его официального опубликования.

4. Контроль за исполнением настоящего постановления возложить на заместителя Главы администрации Петропавловск-Камчатского городского округа – руководителя Управления делами администрации Петропавловск-Камчатского городского округа.

Глава

Петропавловск-Камчатского городского округа  
К.В. Брызгин

АДМИНИСТРАЦИЯ  
ПЕТРОПАВЛОВСК-КАМЧАТСКОГО ГОРОДСКОГО ОКРУГА

## ПОСТАНОВЛЕНИЕ

30.06.2022 г. № 1341

### О внесении изменения в постановление администрации Петропавловск-Камчатского городского округа от 10.12.2021 № 2623 «Об утверждении перечня инвестиционных объектов Петропавловск-Камчатского городского округа на 2022 год, плановый период 2023-2024 годов и прогнозный период 2025-2027 годов»

В соответствии с протоколом согласительной комиссии по отбору инвестиционных проектов при рабочей группе по вопросам разработки и реализации муниципальных программ Петропавловск-Камчатского городского округа от 27.05.2022 № 3, протоколом Бюджетной комиссии при администрации Петропавловск-Камчатского городского округа от 10.06.2022 № 3

ПОСТАНОВЛЯЮ:

1. Внести в перечень инвестиционных объектов Петропавловск-Камчатского городского округа на 2022 год, плановый период 2023-2024 годов и прогнозный период 2025-2027 годов, утвержденный постановлением администрации Петропавловск-Камчатского городского округа от 10.12.2021 № 2623, изменение, изложив его в редакции согласно приложению.

2. Управлению делами администрации Петропавловск-Камчатского городского округа опубликовать настоящее постановление в газете «Град Петра и Павла» и разместить на официальном сайте администрации Петропавловск-Камчатского городского округа в информационно-телекоммуникационной сети «Интернет».

3. Настоящее постановление вступает в силу после дня его официального опубликования.

4. Контроль за исполнением настоящего постановления возложить на заместителя Главы администрации Петропавловск-Камчатского городского округа – начальника Управления экономического развития и предпринимательства администрации Петропавловск-Камчатского городского округа.

Глава

Петропавловск-Камчатского городского округа  
К.В. Брызгин

Перечень инвестиционных объектов  
Петропавловск-Камчатского городского округа на 2022 год,  
плановый период 2023-2024 годов и прогнозный период 2025-2027 годов  
опубликован в сетевом издании «Официальный сайт администрации  
Петропавловск-Камчатского городского округа» по адресу rkgо.ru

АДМИНИСТРАЦИЯ  
ПЕТРОПАВЛОВСК-КАМЧАТСКОГО ГОРОДСКОГО ОКРУГА

## ПОСТАНОВЛЕНИЕ

30.06.2022 г. № 1342

### О внесении изменения в постановление администрации Петропавловск-Камчатского городского округа от 19.09.2018 № 1916 «О Комиссии по приемке готовности к эксплуатации нестационарных объектов общественного питания, торговли и бытового обслуживания на территории Петропавловск-Камчатского городского округа»

В связи с кадровыми изменениями в администрации Петропавловск-Камчатского городского округа

ПОСТАНОВЛЯЮ:

1. Внести в состав Комиссии по приемке готовности к эксплуатации нестационарных объектов общественного питания, торговли и бытового обслуживания на территории Петропавловск-Камчатского городского округа, утвержденный постановлением администрации Петропавловск-Камчатского городского округа от 19.09.2018 № 1916, изменение, изложив его в редакции согласно приложению к настоящему постановлению.

2. Управлению делами администрации Петропавловск-Камчатского городского округа опубликовать настоящее постановление в газете «Град Петра и Павла» и разместить на официальном сайте администрации Петропавловск-Камчатского городского округа в информационно-телекоммуникационной сети «Интернет».

3. Настоящее постановление вступает в силу после дня его официального опубликования.

4. Контроль за исполнением настоящего постановления возложить на заместителя Главы администрации Петропавловск-Камчатского городского округа – начальника Управления экономического развития и предпринимательства администрации Петропавловск-Камчатского городского округа.

Глава

Петропавловск-Камчатского городского округа  
К.В. Брызгин

Приложение  
к постановлению администрации  
Петропавловск-Камчатского  
городского округа  
от 30.06.2022 № 1342

### Состав Комиссии по приемке готовности к эксплуатации нестационарных объектов общественного питания, торговли и бытового обслуживания на территории Петропавловск-Камчатского городского округа

Председатель Комиссии:

Самахов Д.И. – заместитель начальника Управления экономического развития и предпринимательства администрации Петропавловск-Камчатского городского округа.

Заместитель председателя комиссии:

Фролова И.Я. – ведущий консультант отдела развития торговли, потребительского рынка, предпринимательства и инвестиционной деятельности Управления экономического развития и предпринимательства администрации Петропавловск-Камчатского городского округа.

Секретарь комиссии:

Козырева К.Н.\* – ведущий инспектор отдела развития торговли и потребительского рынка Управления экономического развития и предпринимательства администрации Петропавловск-Камчатского городского округа.

Члены комиссии:

Герман К.И. – специалист 1 разряда отдела развития торговли и потребительского рынка Управления экономического развития и предпринимательства администрации Петропавловск-Камчатского городского округа;

Епифанова Е.П. – специалист референт общего отдела Управления архитектуры и градостроительства администрации Петропавловск-Камчатского городского округа;

Коришко Т.И. – член Региональной общественной организации «Союз индивидуальных предпринимателей Камчатского края» (по согласованию);

Панов А.Г. – член Общероссийской организации малого и среднего предпринимательства «ОПОРА РОССИИ» (по согласованию);

Пуць А.А. – инженер 1 категории отдела сопровождения проектных и проектно-исследовательских работ муниципального казенного учреждения «Управление капитального строительства и ремонта» (по согласованию);

Сароян С.А. – член Некоммерческого партнерства «Производители пищевой продукции Камчатского края «Пищевик Камчатки» (по согласованию);

Шподарук В.Г. – заместитель начальника Контрольного управления администрации Петропавловск-Камчатского городского округа.

\* На период временного отсутствия секретаря приемочной комиссии Козыревой К.Н. (отпуск, период временной нетрудоспособности, командировка) его обязанности исполняет главный специалист-эксперт отдела развития торговли, потребительского рынка, предпринимательства и инвестиционной деятельности Управления экономического развития и предпринимательства администрации Петропавловск-Камчатского городского округа Пырина Н.А.

АДМИНИСТРАЦИЯ  
ПЕТРОПАВЛОВСК-КАМЧАТСКОГО ГОРОДСКОГО ОКРУГА

## ПОСТАНОВЛЕНИЕ

30.06.2022 г. № 1343

### О внесении изменений в постановление администрации Петропавловск-Камчатского городского округа от 10.11.2011 № 2927 «О комиссии по рассмотрению тарифов на услуги и работы муниципальных предприятий и учреждений в Петропавловск-Камчатском городском округе»

В связи с решением Городской Думы Петропавловск-Камчатского городского округа от 20.04.2022 № 1174-р «О внесении изменений в решение Городской Думы Петропавловск-Камчатского городского округа от 04.10.2017 № 19-р «О делегировании депутатов Городской Думы Петропавловск-Камчатского городского округа в составы комитетов, комиссий, советов и рабочих групп Петропавловск-Камчатского городского округа» и кадровыми изменениями в администрации Петропавловск-Камчатского городского округа

ПОСТАНОВЛЯЮ:

1. Внести в состав комиссии по рассмотрению тарифов на услуги и работы муниципальных предприятий и учреждений в Петропавловск-Камчатском городском округе, утвержденный постановлением администрации Петропавловск-Камчатского городского округа от 10.11.2011 № 2927, изменения, изложив его в редакции согласно приложению.

2. Управлению делами администрации Петропавловск-Камчатского городского округа опубликовать настоящее постановление в газете «Град Петра и Павла» и разместить на официальном сайте администрации Петропавловск-Камчатского городского округа в информационно-телекоммуникационной сети «Интернет».

3. Настоящее постановление вступает в силу после дня его официального опубликования.

4. Контроль за исполнением настоящего постановления возложить на заместителя Главы администрации Петропавловск-Камчатского городского округа – начальника Управления экономического развития и предпринимательства администрации Петропавловск-Камчатского городского округа.

*Глава  
Петропавловск-Камчатского городского округа  
К.В. Брызгин*

**Приложение  
к постановлению администрации  
Петропавловск-Камчатского  
городского округа  
30.06.2022 № 1343**

**Состав комиссии  
по рассмотрению тарифов на услуги  
и работы муниципальных предприятий и учреждений  
в Петропавловск-Камчатском городском округе**

Председатель:

Самахов Д.И. \* – исполняющий обязанности заместителя Главы администрации Петропавловск-Камчатского городского округа – начальника Управления экономического развития и предпринимательства администрации Петропавловск-Камчатского городского округа.

Заместители председателя:

Погорелова Е.В. – заместитель начальника Управления экономического развития и предпринимательства администрации Петропавловск-Камчатского городского округа – начальник отдела стратегического планирования, экономического анализа и мониторинга Управления экономического развития и предпринимательства администрации Петропавловск-Камчатского городского округа;

Овечкина А.В. – заместитель начальника отдела стратегического планирования, экономического анализа и мониторинга Управления экономического развития и предпринимательства администрации Петропавловск-Камчатского городского округа.

Секретарь комиссии:

Фелоненко С.О. (без права голоса)\*\* – ведущий консультант отдела стратегического планирования, экономического анализа и мониторинга Управления экономического развития и предпринимательства администрации Петропавловск-Камчатского городского округа.

Члены комиссии:

Большакова Н.В. – советник отдела стратегического планирования, экономического анализа и мониторинга Управления экономического развития и предпринимательства администрации Петропавловск-Камчатского городского округа;

Борщева Т.Б. – заместитель руководителя Управления – начальник бюджетного отдела Управления финансов администрации Петропавловск-Камчатского городского округа;

Кириченко Г.А. – советник отдела муниципальных закупок и бухгалтерского учета Управления имущественных и земельных отношений администрации Петропавловск-Камчатского городского округа;

Левина Т.И. – начальник отдела финансирования городского хозяйства Управления дорожного хозяйства, транспорта и благоустройства администрации Петропавловск-Камчатского городского округа;

Лесков Б.А. – депутат Городской Думы Петропавловск-Камчатского городского округа по единому муниципальному избирательному округу (по согласованию);

Савченкова А.В. – советник Управления экономического развития и предпринимательства администрации Петропавловск-Камчатского городского округа;

Светкина Т.Б. – консультант отдела стратегического планирования, экономического анализа и мониторинга Управления экономического развития и предпринимательства администрации Петропавловск-Камчатского городского округа;

СклярOVA О.Н. – начальник финансово-экономического отдела Управления образования администрации Петропавловск-Камчатского городского округа;

Тимошенко С.Б. – заместитель начальника финансово-экономического отдела Управления культуры, спорта и молодежной политики администрации Петропавловск-Камчатского городского округа.\* На период временного отсутствия председателя комиссии Самахова Д.И. (отпуск, период временной нетрудоспособности, командировка и другое) его обязанности исполняет один из заместителей председателя комиссии Погорелова Е.В., Овечкина А.В.

\* На период временного отсутствия секретаря комиссии Фелоненко С.О. его обязанности исполняет консультант отдела стратегического планирования, экономического анализа и мониторинга Управления экономического развития и предпринимательства администрации Петропавловск-Камчатского городского округа Светкина Т.Б.

АДМИНИСТРАЦИЯ  
ПЕТРОПАВЛОВСК-КАМЧАТСКОГО ГОРОДСКОГО ОКРУГА

## ПОСТАНОВЛЕНИЕ

30.06.2022 г. № 1344

**О внесении изменений  
в постановление администрации  
Петропавловск-Камчатского городского округа  
от 15.05.2019 № 981 «Об Административном  
регламенте предоставления администрацией  
Петропавловск-Камчатского городского округа  
муниципальной услуги о планируемом строительстве  
или реконструкции объекта индивидуального  
жилищного строительства или садового дома  
на территории Петропавловск-Камчатского  
городского округа»**

В целях приведения в соответствие с Федеральным законом от 06.10.2003 № 131-ФЗ «Об общих принципах организации местного самоуправления в Российской Федерации», Федеральным законом от 27.07.2010 № 210-ФЗ «Об организации предоставления государственных и муниципальных услуг», распоряжением Правительства Российской Федерации от 18.09.2019 № 2113-р «О перечне типовых государственных и муниципальных услуг, предоставляемых исполнительными органами государственной власти субъектов Российской Федерации, государственными учреждениями, а также органами местного самоуправления» ПОСТАНОВЛЯЮ:

1. Внести в постановление администрации Петропавловск-Камчатского городского округа от 15.05.2019 № 981 «Об Административном регламенте Петропавловск-Камчатского городского округа муниципальной услуги по рассмотрению уведомлений о планируемом строительстве или реконструкции объекта индивидуального жилищного строительства или садового дома на территории Петропавловск-Камчатского городского округа» следующие изменения:

1.1 наименование постановления изложить в следующей редакции:

«Об Административном регламенте предоставления администрацией Петропавловск-Камчатского городского округа муниципальной услуги «Направление уведомления о соответствии указанных в уведомлении о планируемом строительстве параметров объекта индивидуального жилищного строительства или садового дома установленным параметрам и допустимости размещения объекта индивидуального жилищного строительства или садового дома на земельном участке» на территории Петропавловск-Камчатского городского округа»;

1.2 преамбулу изложить в следующей редакции:

«В соответствии с Градостроительным кодексом Российской Федерации, Федеральным законом от 06.10.2003 № 131-ФЗ «Об общих принципах организации местного самоуправления в Российской Федерации», Федеральным законом от 27.07.2010 № 210-ФЗ «Об организации предоставления государственных и муниципальных услуг», постановлением Правительства Российской Федерации от 20.07.2021 № 1228 «Об утверждении правил разработки и утверждения административных регламентов предоставления государственных услуг, о внесении изменений в некоторые акты Правительства Российской Федерации и признании утратившими силу некоторых актов и отдельных положений актов Правительства Российской Федерации», распоряжением Правительства Российской Федерации от 18.09.2019 № 2113-р «О перечне типовых государственных и муниципальных услуг, предоставляемых исполнительными органами государственной власти субъектов Российской Федерации, государственными учреждениями, а также органами местного самоуправления»;

1.3 приложение изложить в редакции согласно приложению к настоящему постановлению.

2. Управлению делами администрации Петропавловск-Камчатского городского округа опубликовать настоящее постановление в газете «Град Петра и Павла» и разместить на официальном сайте администрации Петропавловск-Камчатского городского округа в информационно-телекоммуникационной сети «Интернет».

3. Настоящее постановление вступает в силу после дня его официального опубликования.

4. Контроль за исполнением настоящего постановления возложить на руководителя Управления архитектуры и градостроительства администрации Петропавловск-Камчатского городского округа.

*Глава  
Петропавловск-Камчатского городского округа  
К.В. Брызгин*

**Приложение  
к постановлению администрации  
Петропавловск-Камчатского  
городского округа  
от 30.06.2022 № 1344**

**Приложение  
к постановлению администрации  
Петропавловск-Камчатского  
городского округа  
от 15.05.2019 № 981**

**Административный регламент  
предоставления администрацией  
Петропавловск-Камчатского городского округа  
муниципальной услуги «Направление уведомления  
о соответствии указанных в уведомлении о планируемом  
строительстве параметров объекта индивидуального  
жилищного строительства или садового дома  
установленным параметрам и допустимости размещения  
объекта индивидуального жилищного строительства  
или садового дома на земельном участке» на территории  
Петропавловск-Камчатского городского округа**

### 1. Общие положения

1.1 Административный регламент предоставления администрацией Петропавловск-Камчатского городского округа (далее – администрация) муниципальной услуги «Направление уведомления о соответствии указанных в уведомлении о планируемом строительстве параметров объекта индивидуального жилищного строительства или садового дома установленным параметрам и допустимости размещения объекта индивидуального жилищного строительства или садового дома на земельном участке» на территории Петропавловск-Камчатского городского округа (далее – Администрация регламент) разработан в целях повышения качества и доступности предоставления муниципальной услуги, определяет стандарт, сроки и последовательность действий (административных процедур) при осуществлении полномочий по направлению уведомления о соответствии указанных в уведомлении о планируемом строительстве параметров объекта индивидуального жилищного строительства или садового дома установленным параметрам и допустимости размещения объекта индивидуального жилищного строительства или садового дома на земельном участке на территории Петропавловск-Камчатского городского округа;

1.2 Заявителями на получение муниципальной услуги являются физические и юридические лица (далее – Заявители);

1.3 интересы Заявителей, указанных в пункте 1.2 настоящего Административного регламента, могут представлять лица, обладающие соответствующими полномочиями (далее – представитель Заявителя);

1.4 информирование о порядке предоставления муниципальной услуги осуществляется:

- непосредственно при личном приеме Заявителя;
- по телефону в Управлении архитектуры и градостроительства администрации Петропавловск-Камчатского городского округа (далее – Управление) или КГКУ «Многофункциональный центр предоставления государственных и муниципальных услуг в Камчатском крае» (далее – многофункциональный центр);
- письменно, в том числе посредством электронной почты, факсимильной связи;
- посредством размещения в открытой и доступной форме информации на ЕПГУ – [www.gosuslugi.ru](http://www.gosuslugi.ru);
- посредством размещения в открытой и доступной форме информации на РПГУ – [www.gosuslugi41.ru](http://www.gosuslugi41.ru);

- на официальном сайте администрации в сети «Интернет» по адресу: <https://pkgo.ru> (далее – официальный сайт администрации);

- посредством размещения информации на информационных стендах, расположенных в помещении для ожидания приема Заявителей службы «одного окна» или многофункциональном центре;

1.5 информирование осуществляется по вопросам, касающимся:

- способов подачи уведомления о планируемом строительстве или реконструкции объекта индивидуального жилищного строительства или садового дома (далее – уведомление о планируемом строительстве), уведомления об изменении параметров планируемого строительства или реконструкции объекта индивидуального жилищного строительства (далее – уведомление об изменении параметров);
- сведения о почтовых адресах, адресе официальных сайтов и адресах электронной почты администрации и адресах многофункционального центра;
- справочной информации о работе Управления;
- перечень нормативных правовых актов, регламентирующих предоставление муниципальной услуги;
- перечень представляемых документов и перечень сведений, которые должны содержаться в заявлении о предоставлении муниципальной услуги;
- порядка и сроков предоставления муниципальной услуги;
- порядка получения сведений о ходе рассмотрения уведомления о планируемом строительстве, уведомления об изменении параметров и о результатах предоставления муниципальной услуги;
- порядка досудебного (внесудебного) обжалования действий (бездействия) должностных лиц, и принимаемых ими решений при предоставлении муниципальной услуги.

Получение информации по вопросам предоставления муниципальной услуги и услуг, которые являются необходимыми и обязательными для предоставления муниципальной услуги осуществляется бесплатно;

1.6 при устном обращении Заявителя (представителя Заявителя) (лично или по телефону) должностное лицо Управления, работник многофункционального центра, осуществляющий консультирование, подробно и в вежливой (корректной) форме информирует обратившихся по интересующим вопросам.

Ответ на телефонный звонок должен начинаться с информации о наименовании органа в который позвонил Заявитель, фамилии, имени, отчества (последнее – при наличии) и должности специалиста, принявшего телефонный звонок.

Если должностное лицо не может самостоятельно дать ответ, телефонный звонок должен быть переадресован (переведен) на другое должностное лицо или же обратившемуся лицу должен быть сообщен телефонный номер, по которому можно будет получить необходимую информацию.

Если подготовка ответа требует продолжительного времени, должностное лицо предлагает Заявителю один из следующих вариантов дальнейших действий:

- изложить обращение в письменной форме;
- назначить другое время для консультаций.

Должностное лицо Управления не вправе осуществлять информирование, выходящее за рамки стандартных процедур и условий предоставления муниципальной услуги, и влияющие прямо или косвенно на принимаемое решение.

Продолжительность информирования по телефону не должна превышать 10 минут. Информирование осуществляется в соответствии с графиком приема граждан Управления;

1.7 по письменному обращению должностное лицо Управления, ответственное за предоставление муниципальной услуги, подробно в письменной форме разъясняет гражданину сведения по вопросам, указанным в пункте 1.5 настоящего Административного регламента в порядке, установленном Федеральным законом от 02.05.2006 № 59-ФЗ «О порядке рассмотрения обращений граждан Российской Федерации»;

1.8 на ЕПГУ размещаются сведения, предусмотренные Положением о федеральной государственной информационной системе «Федеральный реестр государственных и муниципальных услуг (функций)», утвержденным постановлением Правительства Российской Федерации от 24.10.2011 № 861.

Доступ к информации о сроках и порядке предоставления муниципальной услуги осуществляется без выполнения Заявителем каких-либо требований, в том числе без использования программного обеспечения, установка которого на технические средства Заявителя требует заключение лицензионного или иного соглашения с правообладателем программного обеспечения, предусматривающего взимание платы, регистрацию или авторизацию Заявителя или предоставление им персональных данных;

1.9 на официальном сайте администрации Петропавловск-Камчатского городского округа, на информационных стендах, расположенных в помещениях для ожидания приема Заявителей службы «одного окна» в многофункциональном центре размещается следующая справочная информация:

- о месте нахождения и графике работы Управления и службы «одного окна», а также многофункционального центра;

- справочные телефоны, адрес официального сайта, а также адрес электронной почты;

1.10 в помещениях для ожидания приема Заявителей (представителей Заявителей) службы «одного окна» размещаются нормативно-правовые акты, регулирующие порядок предоставления муниципальной услуги, в том числе Административный регламент, которые по требованию Заявителя предоставляются ему для ознакомления;

1.11 размещение информации о порядке предоставления муниципальной услуги на информационных стендах в помещениях многофункционального центра осуществляется в соответствии с Соглашением о взаимодействии, заключенным между многофункциональным центром и администрацией Петропавловск-Камчатского городского округа, в соответствии с Постановлением Правительства РФ от 27.09.2011 № 797 «О взаимодействии между многофункциональными центрами предоставления государственных и муниципальных услуг и федеральными органами исполнительной власти, органами государственных внебюджетных фондов, органами государственной власти субъектов Российской Федерации, органами местного самоуправления или в случаях, установленных законодательством Российской Федерации, публично-правовыми компаниями» (далее – соглашение о взаимодействии), с учетом требований к информированию, установленных Административным регламентом;

1.12 информация о ходе рассмотрения уведомления о планируемом строительстве, уведомления об изменении параметров и о результатах предоставления муниципальной услуги может быть получена Заявителем (представителем Заявителя) в личном кабинете на ЕПГУ, РПГУ, а также по телефону, посредством электронной почты, в Управлении при обращении Заявителя лично;

1.13 основные термины и определения, используемые в настоящем Регламенте:

- ЕСИА – Федеральная государственная информационная система «Единая система идентификации и аутентификации в инфраструктуре, обеспечивающей информационно-технологическое взаимодействие информационных систем, используемых для предоставления государственных и муниципальных услуг в электронной форме;

- РПГУ – Государственная информационная система Камчатского края, расположенная в информационно-коммуникационной сети «Интернет» по адресу: [www.gosuslugi41.ru](http://www.gosuslugi41.ru);

- ЕПГУ – Федеральная государственная информационная система «Единый портал государственных и муниципальных услуг (функций)», расположенная в информационно-коммуникационной сети «Интернет» по адресу: [www.gosuslugi.ru](http://www.gosuslugi.ru);

- Личный кабинет – сервис ЕПГУ, РПГУ, позволяющий Заявителю получить информацию о ходе обработки запросов, поданных посредством ЕПГУ/РПГУ;

- Заявитель – физические или юридические лица (за исключением государственных органов и их территориальных органов, органов государственных внебюджетных фондов и их территориальных органов, органов местного самоуправления) либо их уполномоченные представители, обратившиеся в Управление с запросом о предоставлении муниципальной услуги в устной, письменной или электронной форме;

- застройщик – физическое или юридическое лицо, осуществляющее на принадлежащем ему земельном участке строительство, реконструкцию, капитальный ремонт объектов капитального строительства, а также выполнение инженерных изысканий, подготовку проектной документации для строительства, реконструкции, капитального ремонта данных объектов;
  - техническая ошибка – ошибка (описка, опечатка, грамматическая или арифметическая ошибка либо подобная ошибка), допущенная органом, предоставляющим муниципальную услугу, и приведшая к несоответствию сведений, внесенных в документ (результат муниципальной услуги), сведениям в документах, на основании которых вносились сведения.

## 2. Стандарт предоставления муниципальной услуги

2.1 наименование муниципальной услуги: «Направление уведомления о соответствии указанных в уведомлении о планируемом строительстве параметров объекта индивидуального жилищного строительства или садового дома установленным параметрам и допустимости размещения объекта индивидуального жилищного строительства или садового дома на земельном участке» (далее – услуга).

Органом, предоставляющим муниципальную услугу, является администрация в лице Управления;

2.2 Заявителями на получение муниципальной услуги являются физические и юридические лица., выполняющие функции застройщика в соответствии с Градостроительным кодексом Российской Федерации;

Заявитель вправе обратиться за получением услуги через представителя.

Полномочия представителя, выступающего от имени Заявителя, подтверждаются доверенностью, оформленной в соответствии с требованиями законодательства Российской Федерации;

2.3 перечень нормативных правовых актов, регулирующих предоставление муниципальной услуги (с указанием их реквизитов и источников официального опубликования), подлежит обязательному размещению на официальном сайте администрации, на ЕПГУ/РПГУ, в федеральной государственной информационной системе «Федеральный реестр государственных и муниципальных услуг (функций)»;

2.4 Заявитель (представитель Заявителя) представляет в Управление уведомление о планируемом строительстве, уведомление об изменении параметров по формам (формы уведомлений в приложении 6 и 9 настоящего Административного регламента), а также прилагаемые к нему документы, указанные в пункте 2.8 настоящего Административного регламента, одним из следующих способов по выбору Заявителя:

- в электронной форме посредством ЕПГУ, РПГУ.

В случае направления уведомления и прилагаемых к нему документов указанным способом Заявитель (представитель Заявителя), прошедший процедуры регистрации, идентификации и аутентификации с использованием ЕСИА, заполняет формы указанных уведомлений с использованием интерактивной формы в электронном виде.

Уведомление направляется Заявителем или его представителем вместе с прикрепленными электронными документами, указанными в абзацах третьем-седьмым пункта 2.8 настоящего Административного регламента.

Уведомление подписывается Заявителем или его представителем, уполномоченным на подписание такого уведомления, простой электронной подписью, либо усиленной квалифицированной электронной подписью, либо усиленной неквалифицированной электронной подписью, сертификат ключа проверки которой создан и используется в инфраструктуре, обеспечивающей информационно-технологическое взаимодействие информационных систем, используемых для предоставления государственных и муниципальных услуг в электронной форме, которая создается и проверяется с использованием средств электронной подписи и средств удостоверяющего центра, имеющих подтверждение

соответствия требованиям, установленным федеральным органом исполнительной власти в области обеспечения безопасности в соответствии с частью 5 статьи 8 Федерального закона от 06.04.2011 № 63-ФЗ «Об электронной подписи», а также при наличии у владельца сертификата ключа проверки простой электронной подписи, выданного ему при личном приеме в соответствии с Правилами использования простой электронной подписи при обращении за получением государственных и муниципальных услуг, утвержденными постановлением Правительства Российской Федерации от 25.01.2013 № 33 «Об использовании простой электронной подписи при оказании государственных и муниципальных услуг», в соответствии с Правилами определения видов электронной подписи, использование которых допускается при обращении за получением государственных и муниципальных услуг, утвержденными постановлением Правительства РФ от 25.06.2012 № 634 «О видах электронной подписи, использование которых допускается при обращении за получением государственных и муниципальных услуг» (далее – усиленная неквалифицированная электронная подпись);

- на бумажном носителе посредством личного обращения в службу «одного окна», а также через многофункциональный центр в соответствии соглашением о взаимодействии, либо посредством почтового отправления с уведомлением о вручении;

2.5 документы, прилагаемые Заявителем к уведомлению, представляемые в электронной форме, направляются в следующих форматах:

- для документов, в отношении которых утверждены формы и требования по формированию электронных документов в виде файлов в формате xml;

- doc, docx, odt – для документов с текстовым содержанием, не включающим формулы;

- pdf, jpg, jpeg – для документов с текстовым содержанием, в том числе включающих формулы и (или) графические изображения, а также документов с графическим содержанием;

2.6 случае если оригиналы документов, прилагаемых к заявлению выданы и подписаны уполномоченным органом на бумажном носителе, допускаются формирование таких документов, представляемых в электронной форме, путем сканирования непосредственно с оригинала документа (использование копий не допускается), которое осуществляется с сохранением ориентации оригинала документа в разрешении 300 – 500 dpi (масштаб 1:1) и всех аутентичных признаков подлинности (графической подписи лица, печати, углового штампа бланка), с использованием следующих режимов:

- «черно-белый» (при отсутствии в документе графических изображений и (или) цветного текста);

- «оттенки серого» (при наличии в документе графических изображений, отличных от цветного графического изображения);

- «цветной» или «режим полной цветопередачи» (при наличии в документе цветных графических изображений либо цветного текста).

Количество файлов должно соответствовать количеству документов, каждый из которых содержит текстовую и (или) графическую информацию;

2.7 документы, прилагаемые Заявителем к уведомлению, представляемые в электронном формате, должны обеспечивать возможность идентифицировать документ и количество листов в документе;

Документы, подлежащие представлению в форматах xlx, xlxs или ods формируются в виде отдельного документа, представляемого в электронной форме;

2.8 исчерпывающий перечень документов, необходимых для предоставления услуги, подлежащих предоставлению Заявителем самостоятельно:

- уведомление о планируемом строительстве, уведомление об изменении параметров (формы приведены в Приложении 6 и 9 к настоящему Административному Регламенту).

В случае их предоставления в электронной форме посредством Единого портала, регионального портала в соответствии с абзацем вторым пункта 2.4 настоящего Административного регламента указанные уведомления заполняются путем внесения соответствующих сведений в интерактивную форму на Едином портале, региональном портале с представлением схематичного изображения планируемого к строительству или реконструкции объекта капитального строительства на земельном участке;

- документ, удостоверяющий личность Заявителя (представителя Заявителя).

В случае направления заявления посредством Единого портала сведения из документа, удостоверяющего личность Заявителя, представителя формируются при подтверждении учетной записи в ЕСИА из состава соответствующих данных указанной учетной записи и могут быть проверены путем направления запроса с использованием системы межведомственного электронного взаимодействия;

- документ, подтверждающий полномочия представителя Заявителя действовать от имени Заявителя (в случае обращения за получением услуги представителем Заявителя);

- правоустанавливающие документы на земельный участок в случае, если права на него не зарегистрированы в Едином государственном реестре недвижимости;

В случае предоставления документов в электронной форме посредством Единого портала, регионального портала в соответствии с абзацем вторым пункта 2.4 настоящего Административного регламента указанный документ, выданный Заявителем, являющимся юридическим лицом, удостоверяется усиленной квалифицированной электронной подписью или усиленной неквалифицированной электронной подписью правомочного должностного лица такого юридического лица, а документ, выданный Заявителем, являющимся физическим лицом, – усиленной квалифицированной электронной подписью нотариуса;

- нотариально заверенный перевод на русский язык документов о государственной регистрации юридического лица в соответствии с законодательством иностранного государства, если застройщиком является иностранное юридическое лицо;

- описание внешнего облика объекта индивидуального жилищного строительства или садового дома в случае, если строительство или реконструкция объекта индивидуального жилищного строительства или садового дома планируется в границах территории исторического поселения, за исключением случая, предусмотренного частью 5 статьи 511 Градостроительного кодекса Российской Федерации.

Описание внешнего облика объекта индивидуального жилищного строительства или садового дома включает в себя описание в текстовой форме и графическое описание. Описание внешнего облика объекта индивидуального жилищного строительства или садового дома в текстовой форме включает в себя указание на параметры объекта индивидуального жилищного строительства или садового дома, цветовое решение их внешнего облика, планируемые к использованию строительные материалы, определяющие внешний облик объекта индивидуального жилищного строительства или садового дома, а также описание иных характеристик объекта индивидуального жилищного строительства или садового дома, требования к которым установлены градостроительным регламентом в качестве требований к архитектурным решениям объекта капитального строительства. Графическое описание представляет собой изображение внешнего облика объекта индивидуального жилищного строительства или садового дома, включая фасады и конфигурацию объекта индивидуального жилищного строительства или садового дома.

В случае направления уведомления в электронном формате посредством ЕПГУ/РПГУ в соответствии с абзацем вторым пункта 2.4 настоящего Административного регламента указанное уведомление заполняется путем внесения соответствующих сведений в интерактивную форму на ЕПГУ/РПГУ.

В случае направления заявления посредством ЕПГУ и/или РПГУ формирование осуществляется посредством заполнения интерактивной формы на ЕПГУ и/или РПГУ без необходимости дополнительной подачи заявления в какой-либо иной форме.

В заявлении также указывается один из способов направления результата предоставления муниципальной услуги:

- в форме электронного документа в личном кабинете на ЕПГУ и/или РПГУ;

- на бумажном носителе в виде распечатанного экземпляра электронного документа Управления через МФЦ или службу «одного окна»;

- на бумажном носителе в МФЦ и/или службе «одного окна»;

- направление почтовым отправление по адресу, указанному в заявлении;

- направление по электронной почте, указанной в заявлении о предоставлении муниципальной услуги;

2.9 исчерпывающий перечень необходимых для предоставления услуги документов (их копий или сведений, содержащиеся в них), которые запрашиваются Управлением в порядке межведомственного информационного взаимодействия (в том числе с использованием единой системы межведомственного электронного взаимодействия и подключаемых к ней региональных систем межведомственного электронного взаимодействия), в государственных органах, органах местного самоуправления и подведомственных государственным органам и органам местного самоуправления организациях, в распоряжении которых находятся указанные документы и которые Заявитель вправе предоставить по собственной инициативе:

- сведения из Единого государственного реестра юридических лиц (при обращении Заявителя, являющегося юридическим лицом);

- сведения из Единого государственного реестра недвижимости (в случае направления уведомлений по объектам недвижимости, права на которые зарегистрированы в Едином государственном реестре недвижимости);

2.10 уведомление, поданное в электронной форме посредством ЕПГУ/РПГУ до 16:00 рабочего дня, регистрируется в день его подачи, уведомление, поданное ЕПГУ/РПГУ после 16:00 рабочего дня, либо в нерабочий день, регистрируется на следующий рабочий день.

Уведомление, поданное в иных формах в соответствии с Федеральным законом от 27.07.2010 № 210-ФЗ «Об организации предоставления государственных и муниципальных услуг» (далее – Федеральный закон № 210 – ФЗ), регистрируется в порядке, установленном организационно-распорядительным документом.

В случае предоставления уведомления в электронной форме посредством ЕПГУ/РПГУ вне рабочего времени Управления либо в выходной день, нерабочий день праздничный день днем поступления уведомления считается первый рабочий день, следующий за днем предоставления Заявителем (представителем Заявителя) указанного уведомления;

2.11 срок предоставления услуги составляет не более семи рабочих дней со дня поступления уведомления о планируемом строительстве, уведомления об изменении параметров в Управление за исключением случая, предусмотренного частью 8 статьи 51<sup>1</sup> Градостроительного кодекса Российской Федерации;

- не более двадцати рабочих дней со дня поступления уведомления о планируемом строительстве, уведомления об изменении параметров в Управление, в случае, предусмотренном частью 8 статьи 51<sup>1</sup> Градостроительного кодекса Российской Федерации;

2.12 оснований для приостановления предоставления услуги или отказа в предоставлении муниципальной услуги не предусмотрено законодательством Российской Федерации.

Основания для направления Заявителю (представителю Заявителя) уведомления о несоответствии указанных в уведомлении о планируемом строительстве параметров объекта индивидуального жилищного строительства или садового дома установленным параметрам и (или) недопустимости размещения объекта индивидуального жилищного строительства или садового дома на земельном участке (далее – уведомление о несоответствии) предусмотрены пунктом 2.20 настоящего Административного регламента;

2.13 исчерпывающий перечень оснований для отказа в приеме документов, указанных в пункте 2.8 настоящего Административного регламента, в том числе представленных в электронной форме:

- уведомление о планируемом строительстве, уведомление об изменении параметров представлено в орган, в полномочия которых не входит предоставление услуги;

- представленные документы и сведения утратили силу на момент обращения за услугой (сведения, содержащиеся в документе, удостоверяющим личность, документе, удостоверяющем полномочия представителя Заявителя, в случае обращения за предоставлением услуги указанным лицом);

- представленные Заявителем документы содержат подчистки и исправления текста, не заверенные в порядке, установленном законодательством Российской Федерации;

- представленные в электронном формате документы содержат повреждения, наличие которых не позволяет в полном объеме использовать информацию и сведения, содержащиеся в документах для предоставления услуги;

- уведомление о планируемом строительстве, уведомление об изменении параметров и документы, указанные в пункте 2.8 настоящего Административного регламента, представлены в электронной форме с нарушением требований, установленных пунктами 2.5-2.7 Административного регламента;

- несоблюдение установленных статьей 11 Федерального закона от 06.04.2021 № 63-ФЗ «Об электронной подписи» условий признания действительности, усиленной квалифицированной электронной подписи;

- некорректное заполнение обязательных полей в форме запроса о предоставлении услуги (недостоверное, неправильное, либо неполное);

2.14 решение об отказе в приеме документов, указанных в пункте 2.8 настоящего Административного регламента, оформляется по форме согласно Приложению 1 к настоящему Административному регламенту;

2.15 решение об отказе в приеме документов, указанных в пункте 2.8 настоящего Административного регламента, направляется Заявителю (представителю Заявителя) способом, определенным Заявителем (представителем Заявителя) в уведомлении о планируемом строительстве, не позднее рабочего дня, следующего за днем получения уведомления, либо выдается в день личного обращения за получением указанного решения в многофункциональный центр, в службу «одного окна»;

2.16 отказ в приеме документов, указанных в пункте 2.8 настоящего Административного регламента, не препятствует повторному обращению Заявителя за получением муниципальной услуги;

Запрещается отказывать в предоставлении муниципальной услуги в случае, если заявление о предоставлении муниципальной услуги подано в соответствии с информацией о сроках и порядке предоставления муниципальной услуги, опубликованной на ЕПГУ, РПГУ;

2.17 в случае отсутствия в уведомлении о планируемом строительстве, уведомлении об изменении параметров сведений, предусмотренных частью 1 статьи 51<sup>1</sup> Градостроительного кодекса Российской Федерации, или отсутствия документов, прилагаемых к такому уведомлению и предусмотренных пунктом 2.8 настоящего Административного Регламента, Уполномоченный орган в течение трех рабочих дней со дня поступления уведомления о планируемом строительстве, уведомления об изменении параметров возвращает Заявителю такое уведомление и прилагаемые к нему документы без рассмотрения с указанием причин возврата. В этом случае уведомление о планируемом строительстве, уведомление об изменении параметров считается ненаправленным;

2.18 результатом предоставления муниципальной услуги являются:

- уведомление о соответствии указанных в уведомлении о планируемом строительстве параметров объекта индивидуального жилищного строительства или садового дома установленным параметрам и допустимости размещения объекта индивидуального жилищного строительства или садового дома на земельном участке (далее – уведомление о соответствии) (форма приведена в Приложении 7 к настоящему Административному регламенту);

- уведомление о несоответствии указанных в уведомлении о планируемом строительстве или реконструкции объекта индивидуального жилищного строительства или садового дома параметров объекта индивидуального жилищного строительства или садового дома установленным параметрам и (или) недопустимости размещения объекта индивидуального жилищного строительства или садового дома на земельном участке в случае наличия оснований, указанных в пункте 2.20 настоящего Административного регламента (далее – уведомление о несоответствии) (форма приведена в Приложении 8 к настоящему Административному регламенту);

Результат предоставления муниципальной услуги направляется Заявителю в форме электронного документа, подписанного усиленной квалифицированной электронной подписью должностного лица Управления, в соответствии с Федеральным законом от 06.04.2011 № 63-ФЗ «Об электронной подписи» (далее – Федеральный закон № 63-ФЗ) в личный кабинет Заявителя (представителя Заявителя) на ЕПГУ/РПГУ в случае подачи заявления через ЕПГУ/РПГУ.

По выбору Заявителя (представителя Заявителя) результат предоставления муниципальной услуги может быть получен в многофункциональном центре, а также в службе «одного окна» на бумажном носителе;

Заявитель (представитель Заявителя) вправе получить результат предоставления муниципальной услуги в форме электронного документа или на бумажном носителе в течение срока действия результата предоставления муниципальной услуги;

Заявитель (представитель Заявителя) вправе отказаться от результата предоставления муниципальной услуги, либо от ее осуществления на любом этапе;

2.19 формы уведомления о соответствии, уведомления о несоответствии утверждены Приказом Министерством строительства и жилищно-коммунального хозяйства Российской Федерации от 19.09.2018 № 591-пр «Об утверждении форм уведомлений, необходимых для строительства или реконструкции объекта индивидуального жилищного строительства или садового дома»;

2.20 исчерпывающий перечень оснований для направления уведомления о несоответствии:

- указанные в уведомлении о планируемом строительстве, уведомлении об изменении параметров параметры объекта индивидуального жилищного строительства или садового дома не соответствуют предельным параметрам разрешенного строительства, реконструкции объектов капитального строительства установленными правилами землепользования и застройки, документацией по планировке территории или обязательным требованиям к параметрам объектов капитального строительства, установленным Градостроительным кодексом Российской Федерации, другими федеральными законами и действующим на дату поступления уведомления о планируемом строительстве, уведомления об изменении параметров;

- размещение указанных в уведомлении о планируемом строительстве, уведомлении об изменении параметров объекта индивидуального жилищного строительства или садового дома не допускается в соответствии с видами разрешенного использования земельного участка и (или) ограничениями, установленными в соответствии с земельным и иным законодательством Российской Федерации и действующими на дату поступления уведомления о планируемом строительстве;

- уведомление о планируемом строительстве, уведомление об изменении параметров подано или направлено лицом, не являющимся застройщиком в связи с отсутствием у него прав на земельный участок;

- в срок указанный в части 9 статьи 51.1 Градостроительного кодекса Российской Федерации, от органа исполнительной власти субъекта Российской Федерации, уполномоченного в области охраны объектов культурного наследия, поступило уведомление о несоответствии описания внешнего облика объекта индивидуального жилищного строительства или садового дома предмету охраны исторического поселения и требованиям к архитектурным решениям объектов капитального строительства, установленным градостроительным регламентом применительно к территориальной зоне, расположенной в границах территории исторического поселения федерального или регионального значения.

2.21 результат предоставления услуги, указанный в пункте 2.18 настоящего Административного регламента:

- направляется Заявителю в форме электронного документа, подписанного усиленной квалифицированной электронной подписью уполномоченного должностного лица, в личный кабинет на ЕПГУ/РПГУ в случае, если такой способ указан в уведомлении о планируемом строительстве, уведомлении об изменении параметров;

- выдается Заявителю на бумажном носителе при личном обращении в Управление через службу «одного окна», многофункциональный центр, либо направляется Заявителю посредством почтового отправления в соответствии с выбранным Заявителем способом получения результата;

2.22 предоставление муниципальной услуги осуществляется без взимания платы;

2.23 сведения о ходе рассмотрения уведомления о планируемом строительстве, уведомления об изменении параметров, направленного способом, указанным в абзаце втором пункта 2.4 настоящего Административного регламента, доводятся до Заявителя путем уведомления об изменении статуса уведомления в личном кабинете Заявителя (представителя Заявителя) на ЕПГУ, РПГУ.

Сведения о ходе рассмотрения уведомления о планируемом строительстве, уведомлении об изменении параметров, направленного способом, указанным в абзаце втором пункта 2.4 настоящего Административного регламента, предоставляются Заявителю (представителю Заявителя) на основании его устного, либо письменного запроса, составленного в произвольной форме, без взимания платы.

Письменный запрос может быть подан:

- на бумажном носителе посредством личного обращения в службу «одного окна», в том числе через многофункциональный центр, либо посредством почтового отправления описью вложения и уведомлением о вручении;

- в электронной форме посредством электронной почты.

На основании запроса сведения о ходе рассмотрения уведомления о планируемом строительстве, уведомления об изменении параметров доводятся до Заявителя (представителя Заявителя) в устной форме (при личном обращении, либо по телефону в Управление, многофункциональный центр в день обращения Заявителя (представителя Заявителя), либо в письменной форме, в том числе в электронном виде, если это предусмотрено указанным запросом, в течение двух дней со дня поступления соответствующего запроса;

2.24 результат предоставления услуги (его копия или сведения содержащиеся в нем):

- в течении пяти рабочих дней со дня его направления Заявителю (представителю Заявителя) подлежит направлению (в том числе с использованием единой системы межведомственного электронного взаимодействия и подключаемых к ней региональных систем межведомственного электронного взаимодействия) в уполномоченные на ведение в государственными информационными системами обеспечения градостроительной деятельности органы;

- уведомление о несоответствии подлежит направлению в срок, установленный пунктом 2.11 настоящего Административного Регламента для предоставления услуги;

- в федеральный орган исполнительной власти, уполномоченный на осуществление государственного кадастрового учета, государственной регистрации прав, ведение Единого государственного реестра недвижимости и предоставления сведений, содержащихся в едином государственном реестре недвижимости;

- в орган исполнительной власти Камчатского края, уполномоченный на осуществление государственного строительного надзора, в случае направления уведомления о несоответствии по основаниям, предусмотренным абзацами вторым и третьим пункта 2.20 настоящего Административного регламента;

- в орган исполнительной власти Камчатского края, уполномоченный в области охраны объектов культурного наследия, в случае направления уведомления о несоответствии по основанию, предусмотренному абзацем третьим пункта 2.20 настоящего Административного регламента;

- в федеральный орган исполнительной власти, уполномоченный на осуществление государственного земельного надзора, орган местного самоуправления, осуществляющий муниципальный земельный контроль, в случае направления уведомления о несоответствии по основаниям, предусмотренным абзацами четвертым и пятым пункта 2.20 настоящего Административного регламента;

2.25 порядок исправления допущенных опечаток и ошибок в уведомлении о соответствии, уведомлении несоответствии:

Заявитель вправе обратиться в Управление с заявлением об исправлении допущенных опечаток и ошибок в уведомлении о соответствии, уведомлении о несоответствии (далее – заявление об исправлении допущенных опечаток и ошибок) по форме согласно Приложению 2 к настоящему Административному регламенту, в порядке, установленном пунктами 2.4-2.7, 2.10 настоящего Административного регламента.

В случае подтверждения наличия допущенных опечаток, ошибок в уведомлении о соответствии, уведомлении о несоответствии Управление вносит исправление в ранее выданное уведомление о соответствии, уведомление о несоответствии.

Дата и номер выданного уведомления о соответствии, уведомления о несоответствии не изменяются, а в соответствующей графе формы уведомления о соответствии, уведомления о несоответствии указывается основание для внесения исправлений (реквизиты заявления об исправлении допущенных опечаток и ошибок и ссылка на соответствующую норму Градостроительного кодекса Российской Федерации и дата внесения исправлений).

Уведомление о соответствии, уведомление о несоответствии с внесенными исправлениями допущенных опечаток и ошибок либо решение об отказе во внесении исправлений в уведомление о соответствии, уведомление о несоответствии по форме согласно Приложению 3 к настоящему Административному регламенту направляется Заявителю в порядке, установленном пунктом 2.21 настоящего Административного регламента, способом, указанным в заявлении об исправлении допущенных опечаток и ошибок, в течение пяти рабочих дней с даты поступления заявления об исправлении допущенных опечаток и ошибок;

2.26 исчерпывающий перечень оснований для отказа в исправлении допущенных опечаток и ошибок в уведомлении о соответствии, уведомлении о несоответствии:

- несоответствие Заявителя кругу лиц, указанных в пункте 2.2 настоящего Административного регламента;

- отсутствие факта допущенных опечаток и ошибок в уведомлении о соответствии, уведомлении о несоответствии;

2.27 Заявитель (представитель Заявителя) вправе обратиться в Управление с заявлением о выдаче дубликата уведомления о соответствии, уведомления о несоответствии (далее – заявление о выдаче дубликата) по форме согласно Приложению 4 к настоящему Административному регламенту, в порядке установленном пунктами 2.4-2.7, 2.10 настоящего Административного регламента.

В случае отсутствия оснований для отказа в выдаче дубликата уведомления о соответствии, уведомления о несоответствии, установленных пунктом 2.28 настоящего Административного регламента, Управление выдает дубликат уведомления о соответствии, уведомления о несоответствии с тем же регистрационным номером, который был указан в ранее выданном уведомлении о соответствии, уведомлении о несоответствии в форме электронного документа, подписанного усиленной квалифицированной электронной подписью уполномоченного должностного лица, то в качестве дубликата уведомления о соответствии, уведомления о несоответствии Заявителю повторно представляется указанный документ.

Дубликат уведомления о соответствии, уведомления о несоответствии, либо решения об отказе в выдаче дубликата уведомления о соответствии, уведомления о несоответствии по форме согласно Приложению 5 к настоящему Административному регламенту

направляется Заявителю в порядке установленном пунктом 2.21 настоящего Административного регламента, способом, указанным Заявителем (представителем Заявителя) в заявлении о выдаче дубликата, в течении пяти рабочих дней с даты поступления заявления о выдаче дубликата;

2.28 исчерпывающий перечень оснований для отказа в выдаче дубликата уведомления о соответствии, уведомления о несоответствии:

- несоответствие Заявителя кругу лиц, указанных в пункте 2.2 настоящего Административного регламента;

2.29 максимальный срок ожидания в очереди при подаче запроса о предоставлении муниципальной услуги и при получении результата предоставления муниципальной услуги составляет не более 15 минут;

2.30 услуги необходимые и обязательные для предоставления муниципальной услуги отсутствуют;

2.31 при предоставлении муниципальной услуги запрещается требовать от Заявителя (представителя Заявителя):

- предоставления документов и информации или осуществления действий, предоставление или осуществление которых не предусмотрено нормативными правовыми актами, регулирующими отношения, возникающие в связи с предоставлением муниципальной услуги;

- предоставления документов и информации, которые в соответствии с нормативными правовыми актами Российской Федерации, нормативными правовыми актами Камчатского края и муниципальными правовыми актами находятся в распоряжении органов, предоставляющих муниципальную услугу, организаций, участвующих в предоставлении муниципальных услуг, и (или) подведомственных органам местного самоуправления организаций, участвующих в предоставлении муниципальных услуг, за исключением документов, указанных в части 6 статьи 7 Федерального закона № 210-ФЗ. Заявитель вправе представить указанные документы и информацию в Управление по собственной инициативе;

- представления документов и информации, отсутствие и (или) недостоверность которых не указывались при первоначальном отказе в приеме документов, необходимых для предоставления муниципальной услуги, либо в предоставлении муниципальной услуги, за исключением следующих случаев:

- изменение требований нормативных правовых актов, касающихся предоставления муниципальной услуги, после первоначальной подачи уведомления о планируемом строительстве, уведомления об изменении параметров;

- наличие ошибок в уведомлении о планируемом строительстве, уведомлении об изменении параметров и документах поданных Заявителем после первоначального отказа в приеме документов, необходимых для предоставления муниципальной услуги, либо в предоставлении муниципальной услуги и не включенных в предоставленный ранее комплект документов;

- истечение срока действия документов или изменение информации после первоначального отказа в приеме документов, необходимых для предоставления муниципальной услуги, либо в предоставлении муниципальной услуги;

- выявление документально подтвержденного факта (признаков) ошибочного или противоправного действия (бездействия) должностного лица Управления, служащего, работника службы «одного окна», работника многофункционального центра при первоначальном отказе в приеме документов, необходимых для предоставления муниципальной услуги, либо в предоставлении муниципальной услуги, о чем в письменном виде за подписью руководителя Управления многофункционального центра при первоначальном отказе в приеме документов, необходимых для предоставления муниципальной услуги, либо руководителя организации, предусмотренной частью 1.1 статьи 16 Федерального закона № 210-ФЗ, уведомляется Заявитель, а также приносятся извинения за доставленные неудобства;

2.32 местоположение административных зданий, в которых осуществляется прием уведомлений о планируемом строительстве, уведомлений об изменении параметров и документов необходимых для предоставления муниципальной услуги, а также выдача результатов предоставления муниципальной услуги, должно обеспечивать удобство для граждан с точки зрения пешеходной доступности от остановок общественного транспорта.

В случае, если имеется возможность организации стоянки (парковки) возле здания (строения), в котором размещено помещение приема и выдачи документов, организовывается стоянка (парковка) для личного автомобильного транспорта Заявителей. За пользование стоянкой (парковкой) плата с Заявителей не взимается.

Для парковки специальных автотранспортных средств инвалидов на стоянке (парковке) выделяется не менее 10% мест (но не менее одного места) для бесплатной парковки транспортных средств, управляемых инвалидами I, II групп, а также инвалидами III группы в порядке, установленном Правительством Российской Федерации, и транспортных средств, перевозящих таких инвалидов и (или) детей-инвалидов.

В целях беспрепятственного доступа Заявителей (представителей Заявителей) в том числе передвигающихся на инвалидных колясках, вход в здание и помещения, в которых предоставляется муниципальная услуга, оборудуются пандусами, поручнями, тактильными (контрастными) предупреждающими элементами, иными специальными приспособлениями, позволяющими обеспечить беспрепятственный доступ и передвижение инвалидов, в соответствии с законодательством Российской Федерации о социальной защите инвалидов.

Центральный вход в здание должен быть оборудован информационной табличкой (вывеской), содержащей информацию:

- наименование;
- местонахождение и юридический адрес;
- режим работы;
- график приема;
- номера телефонов для справок.

Помещения, в которых предоставляется муниципальная услуга, должна соответствовать санитарно-эпидемиологическим правилам и нормативам.

Помещения, в которых предоставляется муниципальная услуга, оснащаются:

- противопожарной системой и средствами пожаротушения;
- системой оповещения о возникновении чрезвычайной ситуации;
- средствами оказания первой медицинской помощи;
- туалетными комнатами для посетителей.

Тексты материалов, размещенных на информационном стенде, печатаются удобным для чтения шрифтом, без исправлений, с выделением наиболее важных мест полужирным шрифтом.

Места для заполнения заявлений о предоставлении муниципальной услуги и ожидания приема Заявителем (представителем Заявителя) оборудуются стульями, столами (стойками), бланками заявлений, письменными принадлежностями.

Места приема Заявителей (представителей Заявителей) оборудуются информационными табличками (вывесками) с указанием:

- номера кабинета и наименования отдела;
- фамилии, имени и отчества (при наличии), должности ответственного лица за прием документов;
- графика приема Заявителей.

Рабочее место ответственного лица за прием и выдачу документов должно быть оборудовано персональным компьютером с возможностью доступа к необходимым информационным базам данных, другой оргтехникой, позволяющей своевременно и в полном объеме организовать предоставление муниципальной услуги.

Лицо, ответственное за прием и выдачу документов, должно иметь настольную табличку с указанием фамилии, имени, отчества (при наличии) и должности.

При предоставлении муниципальной услуги инвалидам обеспечивается:

- возможность беспрепятственного доступа инвалидов к объекту (зданию, помещению), в котором предоставляется муниципальная услуга;
- возможность самостоятельного передвижения инвалидов по территории, на которой расположены объекты (здания, помещения), в которых предоставляется муниципальная услуга, а также возможность входа в такие объекты и выхода из них, в том числе с использованием кресла-коляски;
- возможность сопровождения инвалидов, имеющих стойкие расстройства функции зрения и самостоятельного передвижения, и оказание им помощи;
- надлежащее размещение оборудования и носителей информации, необходимых для обеспечения беспрепятственного доступа инвалидов к объектам (зданиям, помещениям), в которых предоставляется муниципальная услуга с учетом ограничений их жизнедеятельности;
- дублирование необходимой для инвалидов звуковой и зрительной информации, а также надписи, знаки и иная текстовая и графическая информация дублируется знаками, выполненными рельефно-точечным шрифтом Брайля;

- допуск сурдопереводчика и тифлосурдопереводчика;

- допуск собаки-проводника на объекты (здания, помещения), в которых предоставляется муниципальная услуга, при наличии документа, подтверждающего ее специальное обучение;

- оказание инвалидам помощи в преодолении барьеров, мешающих получению ими муниципальных услуг наравне с другими лицами;

2.33 основными показателями доступности муниципальной услуги являются:

- доступность обращения за предоставлением муниципальной услуги, в том числе лиц с ограниченными возможностями здоровья;

- наличие различных каналов получения информации о предоставлении муниципальной услуги;

- наличие полной, актуальной и достоверной информации о порядке предоставления муниципальной услуги;

- предоставление возможности подачи заявления о Заявителем (представителем Заявителя) форм предоставления муниципальной услуги, в том числе с использованием информационно-телекоммуникационных сетей общего пользования (в том числе сети Интернет, ЕПГУ и/или РПГУ);

- соблюдение сроков предоставления муниципальной услуги и сроков выполнения административных процедур при предоставлении муниципальной услуги;

- отсутствие обоснованных жалоб со стороны Заявителей (представителей Заявителей) по результатам предоставления муниципальных услуг;

- предоставление возможности подачи заявления и документов (содержащихся в них сведений), необходимых для предоставления муниципальной услуги, в форме электронного документа;

- предоставление возможности получения информации о ходе предоставления муниципальной услуги, в том числе с использованием информационно-телекоммуникационных сетей общего пользования (в том числе сети Интернет, ЕПГУ и/или РПГУ);

- возможность досудебного (внесудебного) рассмотрения жалоб в процессе предоставления муниципальной услуги;

- транспортная доступность к местам предоставления муниципальной услуги;

2.34 основными показателями качества предоставления муниципальной услуги являются:

- соблюдение сроков предоставления муниципальной услуги;

- отсутствие жалоб со стороны Заявителей на качество предоставления муниципальной услуги, действия (бездействия) уполномоченных должностных лиц, участвующих в предоставлении муниципальной услуги;

- своевременность получения муниципальной услуги в соответствии со стандартом предоставления муниципальной услуги;

- получение полной, актуальной и достоверной информации о порядке предоставления муниципальной услуги, в том числе в электронной форме.

### 3. Состав, последовательность и сроки выполнения административных процедур (действий), требования к порядку их выполнения, в том числе особенности выполнения административных процедур (действий)

в электронной форме, а также особенности выполнения административных процедур в многофункциональных центрах

3.1. предоставление муниципальной услуги включает в себя следующие административные процедуры:

- прием, проверка документов и регистрация уведомления о планируемом строительстве, уведомления об изменении параметров и иных документов, необходимых для предоставления муниципальной услуги;

- получение сведений посредством Федеральной государственной информационной системы «Единая система межведомственного электронного взаимодействия» (далее – СМЭВ);

- рассмотрение документов и сведений;

- принятие решения;

- подготовка, регистрация и выдача Заявителю (представителю Заявителя) результата предоставления муниципальной услуги;

3.2 при предоставлении муниципальной услуги в электронной форме Заявителю обеспечиваются:

- получение информации о порядке и сроках предоставления муниципальной услуги;

- формирование уведомления о планируемом строительстве, уведомления об изменении параметров;

- прием и регистрация уведомления о планируемом строительстве, уведомления об изменении параметров и иных документов, необходимых для предоставления муниципальной услуги;

- получение результата предоставления муниципальной услуги;

- получение сведений о ходе рассмотрения уведомления о планируемом строительстве, уведомления об изменении параметров;

- осуществление оценки качества предоставления муниципальной услуги;

- досудебное (внесудебное) обжалование решений и действий (бездействий) Управления, либо действия (бездействия) должностных лиц Управления, предоставляющего муниципальную услугу, либо муниципального служащего.

Управление обеспечивает предоставление муниципальной услуги

в электронной форме посредством ЕПГУ/РПГУ, а также в иных формах по запросу Заявителя (представителя Заявителя) в соответствии с Федеральным законом № 210-ФЗ.

Для получения муниципальной услуги посредством ЕПГУ/РПГУ Заявитель (представитель Заявителя) авторизуется на ЕПГУ/РПГУ посредством подтвержденной учетной записи в ЕСИА, затем заполняет Заявление в электронном виде с использованием специальной интерактивной формы. При авторизации посредством подтвержденной учетной записи в ЕСИА Запрос считается подписанным простой электронной подписью Заявителя (представителя Заявителя), уполномоченного на подписание Заявления.

При заполнении Заявителем интерактивной формы обеспечивается автозаполнение формы из профиля гражданина ЕСИА, цифрового профиля посредством СМЭВ для витрин данных. В случае невозможности получения указанных сведений из цифрового профиля посредством СМЭВ или витрин данных Заявитель (Представитель Заявителя) вносит необходимые сведения в интерактивную форму вручную.

При этом интерактивная форма содержит опросную систему для определения индивидуального набора документов и сведений, обязательных для предоставления Заявителем (представителем Заявителя) в целях получения муниципальной услуги;

3.3 формирование уведомления о планируемом строительстве, уведомления об изменении параметров осуществляется посредством заполнения электронной формы заявления на ЕПГУ и/или РПГУ без необходимости дополнительной подачи заявления в какой-либо иной форме.

Форматно-логическая проверка сформированного уведомления о планируемом строительстве, уведомления об изменении параметров осуществляется после заполнения Заявителем каждого из полей электронной форм заявления.

При выявлении некорректно заполненного поля электронной формы заявления Заявитель уведомляется о характере выявленной ошибки и порядке ее устранения посредством информационного сообщения непосредственно в электронной форме заявления.

При формировании уведомления о планируемом строительстве, уведомления об изменении параметров Заявителю обеспечивается:

- возможность копирования и сохранения уведомления о планируемом строительстве, уведомления об изменении параметров и иных документов, указанных в Административном регламенте, необходимых для предоставления муниципальной услуги;

- возможность печати на бумажном носителе копии электронной формы уведомления о планируемом строительстве, уведомления об изменении параметров;

- сохранение ранее введенных в электронную форму заявления значений в любой момент по желанию пользователя, в том числе при возникновении ошибок ввода и возврате для повторного ввода значений в электронную форму заявления;

- заполнение полей электронной формы заявления до начала ввода сведений Заявителем с использованием сведений, размещенных в ЕСИА, в части касающейся сведений и сведений, опубликованных на ЕПГУ и/или РПГУ, отсутствующих в ЕСИА;

- возможность вернуться на любой из этапов заполнения электронной формы заявления без потери ранее введенной информации;

- возможность доступа Заявителя на ЕПГУ и/или РПГУ к ранее поданным им заявлениям в течение не менее одного года, а также частично сформированных заявлений – в течение не менее 3 месяцев.

Заявитель (представитель Заявителя) уведомляется о получении Управлением заявления и документов, необходимых для предоставления муниципальной услуги, в день подачи Заявления посредством изменения статуса заявления в Личном кабинете Заявителя на РПГУ.

Сформированное и подписанное заявление и иные документы, необходимые для предоставления муниципальной услуги направляются в Управление посредством ЕПГУ и/или РПГУ.

Получение информации о ходе рассмотрения заявления и о результате предоставления муниципальной услуги производится в личном кабинете на ЕПГУ и/или РПГУ, при условии авторизации. Заявитель имеет возможность просматривать статус электронного заявления, а также информацию о дальнейших действиях в личном кабинете по собственной инициативе, в любое время;

3.4 Управление обеспечивает в срок не позднее 1 рабочего дня с момента подачи уведомления о планировании строительства, уведомления об изменении параметров на ЕПГУ и/или РПГУ, а в случае его поступления в нерабочий или праздничный день

- в следующий за ним первый рабочий день;

- прием документов необходимых для предоставления муниципальной услуги и направление Заявителю электронного сообщения о поступлении уведомления о планировании строительстве, уведомления об изменении параметров;

- регистрацию уведомления о планировании строительстве, уведомления об изменении параметров и направление Заявителю уведомления о регистрации уведомления, либо об отказе в приеме документов, необходимых для предоставления муниципальной услуги;

3.5 электронное уведомление о планировании строительстве, уведомление об изменении параметров становится доступным для должностного лица, ответственного за прием и регистрацию уведомления (далее – ответственное должностное лицо), в государственной информационной системе, используемой Уполномоченным органом для предоставления муниципальной услуги (далее – ГИС).

Ответственное должностное лицо:

- проверяет наличие электронных заявлений, поступивших с ЕПГУ и/или РПГУ, с периодом не реже 2 раз в день;

- рассматривает поступившее уведомления о планировании строительстве, уведомления об изменении параметров и приложенные образы документов (документы);

- производит действия в соответствии с пунктом 3.4 настоящего Административного Регламента;

3.6 Заявителю в качестве результата предоставления муниципальной услуги обеспечивается возможность получения документа:

- в форме электронного документа, подписанного усиленной квалифицированной электронной подписью руководителя Управления, направленного Заявителю в личный кабинет на ЕПГУ и/или РПГУ;

- в виде бумажного документа, подтверждающего содержание электронного документа;

3.7 получение информации о ходе рассмотрения уведомления о планировании строительстве, уведомления об изменении параметров и результате предоставления муниципальной услуги производится в личном кабинете на ЕПГУ и/или РПГУ, при условии авторизации. Заявитель имеет возможность просматривать статус электронного заявления, а также информацию о дальнейших действиях в личном кабинете по собственной инициативе, в любое время.

При предоставлении муниципальной услуги в электронной форме Заявителю направляются:

- уведомление о приеме и регистрации уведомления о планировании строительстве, уведомление об изменении параметров и иных документов, необходимых для предоставления муниципальной услуги, содержащее сведения о факте приема заявления и документов, необходимых для предоставления муниципальной услуги, и начале процедуры предоставления муниципальной услуги, а также сведения о дате и времени окончания предоставления муниципальной услуги, либо мотивированный отказ в приеме документов, необходимых для предоставления муниципальной услуги;

- уведомление о результатах рассмотрения документов, необходимых для предоставления муниципальной услуги, содержащее сведения о принятии положительного решения о предоставлении муниципальной услуги и возможности получить результат предоставления муниципальной услуги, либо мотивированный отказ в предоставлении муниципальной услуги;

3.8 оценка качества предоставления муниципальной услуги осуществляется в соответствии с Правилами оценки гражданами эффективности деятельности руководителей территориальных органов исполнительной власти (их структурных подразделений) с учетом качества предоставления ими государственных услуг, а также применения результатов указанной оценки как основания для принятия решения о досрочном прекращении исполнения соответствующими руководителями своих должностных обязанностей, утвержденных постановлением Правительства Российской Федерации от 12.12.2012 № 1284 «Об оценке гражданами эффективности деятельности руководителей территориальных органов исполнительной власти (их структурных подразделений) и территориальных органов государственных внебюджетных фондов (их региональных отделений) с учетом качества предоставления государственных услуг, руководителей многофункциональных центров предоставления государственных и муниципальных услуг с учетом качества организации предоставления государственных и муниципальных услуг с учетом качества организации предоставления государственных и муниципальных услуг, а также о применении результатов указанной оценки как основания для принятия решений о досрочном прекращении обязанностей»;

3.9 Заявителю (представителю Заявителя) обеспечивается возможность направления жалобы на решения, действия или бездействие Управления, сотрудников службы «одного окна», многофункционального центра, муниципального служащего в соответствии со статьей 11.2 Федерального закона № 210-ФЗ и в порядке установленном постановлением Правительства РФ от 20.11.2012 № 1198 «О федеральной государственной информационной системе, обеспечивающей процесс досудебного (внесудебного) обжалования решений и действий (бездействия), совершенных при предоставлении государственных и муниципальных услуг»;

3.10 многофункциональный центр осуществляет:

- информирование Заявителей (представителей Заявителей) о порядке предоставления муниципальной услуги в многофункциональном центре, по иным вопросам, связанным с предоставлением муниципальной услуги, а также консультирование Заявителей о порядке предоставления муниципальной услуги в многофункциональном центре;

- выдачу Заявителю (представителю Заявителя) результата предоставления муниципальной услуги, на бумажном носителе, подтверждающих содержание электронных документов, направленных в многофункциональный центр по результатам предоставления муниципальной услуги, а также выдача документов, включая составление на бумажном носителе и заверение выписок из информационных систем Управления;

- иные процедуры и действия, предусмотренные Федеральным законом № 210-ФЗ.

В соответствии с частью 1.1 статьи 16 Федерального закона № 210-ФЗ для реализации своих функций многофункциональные центры вправе привлекать иные организации;

3.11 информирование Заявителей многофункциональным центром осуществляется следующими способами:

- посредством привлечения средств массовой информации, а также путем размещения информации на официальных сайтах и стендах многофункционального центра;

- при обращении Заявителя (представителя Заявителя) в многофункциональный центр лично, по телефону, посредством почтовых отправлений, либо по электронной почте.

При личном обращении работник многофункционального центра подробно информирует Заявителя (представителя Заявителей) по интересующим их вопросам в вежливой корректной форме с использованием официальной деловой речи. Рекомендуемое время предоставления консультации – не более 15 минут, время ожидания в очереди в секторе информирования для получения информации о муниципальных услугах не может превышать 15 минут.

Ответ на телефонный звонок должен начинаться с информации о наименовании организации, фамилии, имени, отчестве и должности работника многофункционального центра, принявшего телефонный звонок. Индивидуальное устное консультирование при обращении Заявителя по телефону работник осуществляет не более 10 минут.

В случае, если для подготовки ответа требуется более продолжительное время, работник многофункционального центра, осуществляющий индивидуальное консультирование по телефону, может предложить Заявителю:

- изложить обращение в письменной форме (ответ направляется Заявителю (представителю Заявителя) в соответствии со способом, указанным в обращении);

- назначить другое время для консультаций.

При консультировании по письменным обращениям Заявителей (представителей Заявителей) ответ направляется в письменном виде в срок не позднее 30 календарных

дней с момента регистрации обращения в форме электронного документа по адресу электронной почты, указанному в обращении, поступившем в многофункциональный центр в письменной форме;

3.12 при наличии в уведомлении о планировании строительстве, уведомление об изменении параметров указания о выдаче результатов оказания услуги через многофункциональный центр, Управление передает документы в многофункциональный центр для последующей выдачи Заявителю (представителю Заявителя) способом, согласно заключенному соглашению о взаимодействии.

Порядок и сроки передачи Управлением таких документов в многофункциональный центр определяются соглашением о взаимодействии.

Прием Заявителей для выдачи документов, являющихся результатом муниципальной услуги, в порядке очередности при получении номерного талона из терминала электронной очереди, соответствующего цели обращения, либо по предварительной записи. Работник многофункционального центра осуществляет следующие действия:

- устанавливает личность Заявителя (представителя Заявителя) на основании документа удостоверяющего личность в соответствии с законодательством Российской Федерации;

- определяет статус исполнения уведомления о планировании строительстве, уведомления об изменении параметров в ГИС;

- распечатывает результат предоставления муниципальной услуги в виде экземпляра электронного документа на бумажном носителе и заверяет его с использованием печати многофункционального центра (в предусмотренных нормативно-правовыми актами случаях – печати с изображением Государственного герба Российской Федерации);

- заверяет экземпляр электронного документа на бумажном носителе с использованием печати многофункционального центра (в предусмотренных нормативно-правовыми актами случаях – печати с изображением Государственного герба Российской Федерации);

- выдает Заявителю (представителю Заявителя) документы, при необходимости запрашивает у Заявителя подписи на каждый выданный документ;

- запрашивает согласие Заявителя (представителя Заявителя) на участие в sms-опросе для оценки качества предоставленных услуг многофункциональным центром.

#### 4. Формы контроля за исполнением административного регламента

4.1. текущий контроль за исполнением настоящего Административного регламента и иных нормативных правовых актов, устанавливающих требования к предоставлению муниципальной услуги, осуществляется на постоянной основе:

- заместителем Главы администрации Петропавловск-Камчатского городского округа – руководителем Управления делами администрации Петропавловск-Камчатского городского округа;

- заместителем Главы администрации Петропавловск-Камчатского городского округа, обеспечивающим координацию деятельности Управления в соответствии с распоряжениями администрации Петропавловск-Камчатского городского округа (далее – заместитель Главы администрации Петропавловск-Камчатского городского округа);

- руководителем Управления.

Текущий контроль обеспечивается систематическим истребованием лицами, указанными в подпункте 4.1.1 настоящего Регламента, информации об исполнении положений настоящего Регламента и иных нормативных правовых актов, устанавливающих требования к предоставлению муниципальной услуги, должностными лицами Управления, специалистами Управления, специалистами службы «одного окна», ответственными за предоставление муниципальной услуги.

Текущий контроль осуществляется путем проведения проверок:

- решений о предоставлении (об отказе в предоставлении) муниципальной услуги;

- выявление и устранение нарушений прав граждан;

- рассмотрения, принятия решений и подготовки ответов на обращения граждан, содержащие жалобы на решения, действия (бездействия) должностных лиц;

Текущий контроль должен быть постоянным, всесторонним и объективным;

4.2 контроль за полнотой и качеством предоставления муниципальной услуги включает в себя проведения плановых проверок и внеплановых проверок;

4.3 плановые проверки осуществляются на основании годовых планов работы администрации.

Плановые и внеплановые проверки проводятся в течение двадцати рабочих дней со дня принятия такого решения.

- заместителем Главы администрации Петропавловск-Камчатского городского округа – руководителем Управления делами администрации Петропавловск-Камчатского городского округа;

- заместителем Главы администрации Петропавловск-Камчатского городского округа.

При плановой проверке полноты и качества предоставления муниципальной услуги контролю подлежат:

- соблюдение сроков предоставления муниципальной услуги;

- соблюдение положений настоящего Административного регламента;

- правильность и обоснованность принятого решения об отказе в предоставлении муниципальной услуги.

4.4 основанием для проведения внеплановых проверок являются:

- получение от государственных органов, органов местного самоуправления информации о предполагаемых или выявленных нарушениях нормативных правовых актов Российской Федерации и нормативных правовых актов администрации;

- обращения граждан и юридических лиц за нарушением законодательства, в том числе на качество предоставления муниципальной услуги;

- обращением граждан и юридических лиц за нарушением законодательства, в том числе на качество предоставления муниципальной услуги;

4.5 по результатам проверок в случае выявления нарушений положений настоящего Административного регламента и нормативных правовых актов администрации осуществляется привлечение виновных лиц к ответственности в соответствии с законодательством Российской Федерации.

Персональная ответственность должностных лиц за правильность и своевременность принятия решения о предоставлении (об отказе в предоставлении) муниципальной услуги закрепляется в должностных регламентах в соответствии с требованиями законодательства;

4.6 граждане, их объединения и организации имеют право осуществлять контроль за предоставлением муниципальной услуги получения информации о ходе предоставления муниципальной услуги, в том числе о сроках завершения административных процедур (действий).

Граждане, их объединения и организации имеют право:

- направлять замечания и предложения по устранению нарушений настоящего Административного регламента;

- вносить предложения о мерах по устранению нарушений настоящего Административного регламента;

4.7 должностные лица принимают меры к прекращению допущенных нарушений, устраняют причины и условия, способствующие совершению нарушений.

Информация о результатах рассмотрения замечаний и предложений граждан, их объединений и организаций доводится до сведения лиц, направивших эти замечания и предложения.

#### 5. Досудебный (внесудебный) порядок обжалования решений и действий (бездействия) органа, предоставляющего муниципальную услугу, а также должностных лиц, муниципальных служащих

5.1 Заявитель (представитель Заявителя) может обратиться с жалобой в том числе в следующих случаях:

- нарушения срока регистрации заявления о предоставлении муниципальной услуги;

- нарушения срока предоставления муниципальной услуги;

- требования у Заявителя (представителя Заявителя) документов или информации либо осуществления действий, предоставление или осуществление которых не предусмотрено нормативными правовыми актами Российской Федерации, нормативными правовыми актами Камчатского края, муниципальными правовыми актами Петропавловск-Камчатского городского округа для предоставления муниципальной услуги;

- отказа в приеме у Заявителя (представителя Заявителя) документов, предоставление которых предусмотрено нормативными правовыми актами Российской Федерации, нормативными правовыми актами Камчатского края; муниципальными правовыми актами Петропавловск-Камчатского городского округа

- отказа в предоставлении муниципальной услуги, если основания отказа не предусмотрены федеральными законами и принятыми в соответствии с ними иными нормативными

правовыми актами Российской Федерации, нормативными правовыми актами Камчатского края, муниципальными правовыми актами Петропавловск-Камчатского городского округа.

В указанном случае досудебное (внесудебное) обжалование Заявителем (представителем Заявителя) решений и действий (бездействия) многофункционального центра, работника многофункционального центра возможно в случае, если на многофункциональный центр, решения и действия (бездействия) которого обжалуются, возложена функция по предоставлению соответствующих муниципальных услуг в полном объеме в порядке, определенном частью 1.3 статьи 16 Федерального закона № 210-ФЗ;

- затребования платы с Заявителя (представителя Заявителя) при предоставлении муниципальной услуги, не предусмотренной нормативными правовыми актами Российской Федерации, нормативными правовыми актами Камчатского края, муниципальными правовыми актами Петропавловск-Камчатского городского округа;

- отказа в исправлении допущенных ими опечаток и ошибок в выданных в результате предоставления муниципальной услуги документах либо нарушение установленного срока таких исправлений;

- нарушение срока или порядка выдачи документов по результатам предоставления муниципальной услуги;

- приостановление предоставления муниципальной услуги, если основания приостановления не предусмотрены федеральными законами и принятыми в соответствии с ними иными нормативными правовыми актами Российской Федерации, нормативными правовыми актами Камчатского края, муниципальными правовыми актами Петропавловск-Камчатского городского округа;

- требование у Заявителя при предоставлении муниципальной услуги документов или информации, отсутствие и (или) недостоверность которых

не указывались при первоначальном отказе в приеме документов, необходимых для предоставления муниципальной услуги, либо в предоставлении муниципальной услуги, за исключением случаев, предусмотренных пунктом 4 части 1 статьи 7 Федерального закона № 210-ФЗ. В указанном случае досудебное (внесудебное) обжалование Заявителем решений и действий (бездействия) многофункционального центра, работника многофункционального центра возможно в случае, если на многофункциональный центр, решения и действия (бездействия) которого обжалуются, возложена функция по предоставлению соответствующих муниципальных услуг в полном объеме в порядке, определенном частью 1.3 статьи 16 Федерального закона № 210-ФЗ;

5.2 в досудебном (внесудебном) порядке Заявитель (представитель Заявителя) вправе обратиться с жалобой в письменном форме на бумажном носителе или в электронной форме.

Жалобы на решения и действия (бездействие) Управления, руководителя Управления, специалистов Управления подаются на имя заместителя Главы администрации Петропавловск-Камчатского городского округа.

Жалобы на решения и действия (бездействие) службы «одного окна», специалистов службы «одного окна» подаются на имя заместителя Главы администрации Петропавловск Камчатского городского округа – руководителя Управления делами администрации Петропавловск-Камчатского городского округа через службу «одного окна».

Жалобы на решения и действия (бездействие) работника многофункционального центра подаются на имя руководителя многофункционального центра.

Жалобы на решения и действия (бездействие) руководителя многофункционального центра подаются на имя учредителя многофункционального центра;

5.3 информация о порядке подачи и рассмотрения жалобы размещается на информационных стендах в местах предоставления муниципальной услуги, на сайте администрации, ЕПГУ/РПГУ, а также предоставляется в устной форме по телефону и (или) на личном приеме, либо в письменной форме почтовым отправлением по адресу, указанному Заявителем;

5.4 порядок судебного (внесудебного) обжалования решений и действий (бездействия) Управления, а также его должностных лиц регулируется:

- Федеральным законом № 210-ФЗ;

- постановлением Правительства Российской Федерации от 20.11.2012 № 1198 «О федеральной государственной информационной системе, обеспечивающей процесс досудебного (внесудебного) обжалования решений и действий (бездействия), совершенных при предоставлении государственных и муниципальных услуг».

абзац третий пункта 2.13 Административного регламента	представленные документы и сведения утратили силу на момент обращения за услугой (сведения, содержащиеся в документе, удостоверяющим личность Заявителя; документе, удостоверяющем полномочия представителя Заявителя, в случае обращения за предоставлением услуги указанным лицом)	указывается исчерпывающий перечень документов, утративших силу
абзац четвертый пункта 2.13 Административного регламента	представленные Заявителем документы содержат подчистки и исправления текста, не заверенные в порядке, установленном законодательством Российской Федерации;	указывается исчерпывающий перечень документов, содержащих подчистки и исправления текста, не заверенные в порядке, установленном законодательством Российской Федерации
абзац пятый пункта 2.13 Административного регламента	представленные в электронном формате документы содержат повреждения, наличие которых не позволяет в полном объеме использовать информацию и сведения, содержащиеся в документах для предоставления услуги;	указывается исчерпывающий перечень документов, содержащих повреждения
абзац шестой пункта 2.13 Административного регламента	уведомление о планируемом строительстве, уведомление об изменении параметров и документы, необходимые для предоставления муниципальной услуги, представлены в электронной форме с нарушением требований, установленных пунктами 2.5-2.7 Административного регламента;	указывается исчерпывающий перечень документов, поданных с нарушением требований, а также нарушенные требования
абзац седьмой пункта 2.13 Административного регламента	выявлено несоблюдение установленных статьей 11 Федерального закона «Об электронной подписи» условий признания квалифицированной электронной подписи действительной в документах, представленных в электронной форме	указывается исчерпывающий перечень электронных документов, не соответствующих указанному критерию

Дополнительно информируем: \_\_\_\_\_

(указывается информация, необходимая для устранения оснований для отказа в приеме документов, необходимых для предоставления муниципальной услуги, а также иная дополнительная информация при наличии)

Приложение: \_\_\_\_\_

(прилагаются документы, представленные Заявителем)

\_\_\_\_\_ (должность)

\_\_\_\_\_ (подпись)

\_\_\_\_\_ (Ф.И.О. (при наличии))

Дата \_\_\_\_\_

\*Сведения об ИНН в отношении иностранного юридического лица не указываются

Приложение 1  
к Административному регламенту  
предоставления администрацией Петропавловск-  
Камчатского городского округа  
муниципальной услуги  
«Направление уведомления о соответствии  
указанных в уведомлении о планируемом строительстве  
параметров объекта индивидуального жилищного  
строительства или садового дома установленным  
параметрам и допустимости размещения  
объекта индивидуального жилищного  
строительства или садового дома  
на земельном участке» на территории Петропавловск-  
Камчатского городского округа

Кому \_\_\_\_\_  
(Ф.И.О. (последнее - при наличии)  
Застройщика, ОГРНИП (для физического лица,  
зарегистрированного в качестве индивидуального предпринимателя  
- для физического лица, полное наименование Застройщика,  
ИНН\*, ОГРН – для юридического лица),

\_\_\_\_\_ (почтовый адрес и (или) адрес электронной  
почты, контактный телефон Застройщика)

## РЕШЕНИЕ

об отказе в приеме документов

\_\_\_\_\_ (наименование уполномоченного на выдачу разрешений на строительство федерального органа исполнительной  
власти, органа исполнительной власти субъекта Российской Федерации,  
органа местного самоуправления)

В приеме документов для предоставления муниципальной услуги «Направление уведомления о соответствии указанных в уведомлении о планируемом строительстве параметров объекта индивидуального жилищного строительства или садового дома установленным параметрам и допустимости размещения объекта индивидуального жилищного строительства или садового дома на земельном участке» на территории Петропавловск-Камчатского городского округа Вам отказано по следующим основаниям:

№ абзаца и пункта Административного регламента	Наименование основания для отказа в соответствии с Административным Регламентом	Разъяснение причин отказа в приеме документов
абзац второй пункта 2.13 Административного регламента	запрос о предоставлении услуги подано в орган, в полномочия которого не входит предоставление услуги	указывается наименование органа, предоставляющего муниципальную услугу, информация о его местонахождении

Приложение 2  
к Административному регламенту  
предоставления администрацией Петропавловск-  
Камчатского городского округа  
муниципальной услуги  
«Направление уведомления о соответствии  
указанных в уведомлении о планируемом строительстве  
параметров объекта индивидуального жилищного  
строительства или садового дома установленным  
параметрам и допустимости размещения  
объекта индивидуального жилищного  
строительства или садового дома  
на земельном участке» на территории  
Петропавловск-Камчатского городского округа

Управление архитектуры и градостроительства  
администрации Петропавловск-  
Камчатского городского округа

\_\_\_\_\_ (Ф.И.О. (последнее - при наличии)  
Застройщика, ОГРНИП (для физического лица,  
зарегистрированного в качестве индивидуального предпринимателя  
- для физического лица, полное наименование Застройщика,  
ИНН\*, ОГРН – для юридического лица),

\_\_\_\_\_ (почтовый адрес и (или) адрес электронной  
почты, контактный телефон Застройщика)

« \_\_\_\_\_ » \_\_\_\_\_ 20\_\_ г.

## ЗАЯВЛЕНИЕ

об исправлении допущенных опечаток и ошибок в уведомлении о соответствии указанных в уведомлении о планируемом строительстве или реконструкции объекта индивидуального жилищного строительства или садового дома параметров объекта индивидуального жилищного строительства или садового дома установленным параметрам и допустимости размещения объекта индивидуального жилищного строительства или садового дома на земельном участке, уведомление о несоответствии указанных в уведомлении о планируемом строительстве или реконструкции объекта индивидуального жилищного строительства или садового дома параметров объекта индивидуального жилищного строительства или садового дома установленным параметрам и (или) недопустимости размещения объекта индивидуального жилищного строительства или садового дома на земельном участке\* (далее – уведомление)

\_\_\_\_\_ (наименование уполномоченного на выдачу разрешений на строительство федерального органа исполнительной  
власти, органа исполнительной власти субъекта Российской Федерации,  
органа местного самоуправления)

Прошу исправить допущенную опечатку/ошибку в уведомлении.

## 1. Сведения о застройщике

1.1	Сведения о физическом лице, в случае если застройщиком является физическое лицо:	
1.1.1	Фамилия, имя, отчество (при наличии)	
1.1.2	Место жительства	
1.1.3	Реквизиты документа, удостоверяющего личность	
1.2	Сведения о юридическом лице, в случае если застройщиком является юридическое лицо:	
1.2.1	Полное наименование	
1.2.2	Место нахождения	
1.2.3	Государственный регистрационный номер записи о государственной регистрации юридического лица в едином государственном реестре юридических лиц, за исключением случая, если Заявителем является иностранное юридическое лицо	
1.2.4	Идентификационный номер налогоплательщика, за исключением случая, если Заявителем является иностранное юридическое лицо	

## 2. Сведения о выданном уведомлении, содержащем ошибку/опечатку

№	Орган выдавший уведомление	номер документа	Дата документа

## 3. Обоснование для внесения исправлений в уведомление

№	Данные (сведения), указанные в уведомлении	Данные (сведения), которые необходимо указать в уведомлении	Обоснование с указанием реквизита (-ов) документа (-ов), документации, на основании которых принималось решение о выдаче уведомления

Приложение: \_\_\_\_\_

Номер телефона и адрес электронной почты для связи: \_\_\_\_\_

Результат рассмотрения настоящего уведомления прошу:

направить в форме электронного документа в Личный кабинет в федеральной государственной информационной системе «Единый портал государственных и муниципальных услуг (функций)»/в региональном портале государственных и муниципальных услуг	
выдать на бумажном носителе при личном обращении в орган местного самоуправления, либо в многофункциональный центр	
Направить на бумажном носителе на почтовый адрес:	
<i>Указывается один из перечисленных способов</i>	

\_\_\_\_\_

(должность) (подпись) (Ф.И.О. (при наличии))

\*Нужное подчеркнуть

№ абзаца и пункта Административного регламента	Наименование основания для отказа во внесении исправлений в уведомление о соответствии с Административным Регламентом	Разъяснение причин отказа во внесении исправлений в уведомление
абзац второй пункта 2.26 Административного регламента	несоответствие Заявителя кругу лиц, указанных в пункте 2.2 Административного регламента	указываются основания такого вывода
абзац третий пункта 2.26 Административного регламента	отсутствие факта допущения опечатки или ошибки в уведомлении	указываются основания такого вывода

Вы вправе повторно обратиться с заявлением об исправлении допущенных опечаток и ошибок в уведомлении после устранения указанных нарушений.

Данный отказ может быть обжалован в досудебном порядке путем направления жалобы

\_\_\_\_\_

а также в судебном порядке.

Дополнительно информируем: \_\_\_\_\_

(указывается информация, необходимая для устранения причин отказа во внесении исправлений в уведомление, а также иная дополнительная информация при наличии)

\_\_\_\_\_ (должность)

\_\_\_\_\_ (подпись)

\_\_\_\_\_ (Ф.И.О. (при наличии))

Дата \_\_\_\_\_

\*Сведения об ИНН в отношении иностранного юридического лица не указываются.

\*\*Нужное подчеркнуть

Приложение 3  
к Административному регламенту  
предоставления администрацией Петропавловск-  
Камчатского городского округа  
муниципальной услуги  
«Направление уведомления о соответствии  
указанных в уведомлении о планируемом строительстве  
параметров объекта индивидуального жилищного  
строительства или садового дома установленным  
параметрам и допустимости размещения  
объекта индивидуального жилищного  
строительства или садового дома  
на земельном участке» на территории  
Петропавловск-Камчатского городского округа

Кому \_\_\_\_\_  
(Ф.И.О. (последнее - при наличии)  
Застройщика, ОГРНИП (для физического лица,  
зарегистрированного в качестве индивидуального предпринимателя  
- для физического лица, полное наименование Застройщика,  
ИНН\*, ОГРН – для юридического лица),  
\_\_\_\_\_  
\_\_\_\_\_  
(почтовый адрес и (или) адрес электронной  
почты, контактный телефон Застройщика)

## РЕШЕНИЕ

об отказе во внесении исправлений в уведомление о соответствии указанных в уведомлении о планируемом строительстве или реконструкции объекта индивидуального жилищного строительства или садового дома параметрам объекта индивидуального жилищного строительства или садового дома установленным параметрам и допустимости размещения объекта индивидуального жилищного строительства или садового дома на земельном участке, уведомление о несоответствии указанных в уведомлении о планируемом строительстве или реконструкции объекта индивидуального жилищного строительства или садового дома параметрам объекта индивидуального жилищного строительства или садового дома установленным параметрам и (или) недопустимости размещения объекта индивидуального жилищного строительства или садового дома на земельном участке\*\* (далее – уведомление)

\_\_\_\_\_  
(наименование уполномоченного на выдачу разрешений на строительство федерального органа исполнительной власти, органа исполнительной власти субъекта Российской Федерации, органа местного самоуправления)

По результатам рассмотрения заявления об исправлении допущенных опечаток и ошибок в уведомлении от \_\_\_\_\_ № \_\_\_\_\_ принято решение об отказе во внесении изменений в уведомление.

Приложение 4  
к Административному регламенту  
предоставления администрацией Петропавловск-  
Камчатского городского округа  
муниципальной услуги  
«Направление уведомления о соответствии  
указанных в уведомлении о планируемом строительстве  
параметров объекта индивидуального жилищного  
строительства или садового дома установленным  
параметрам и допустимости размещения  
объекта индивидуального жилищного  
строительства или садового дома  
на земельном участке» на территории  
Петропавловск-Камчатского городского округа

Управление архитектуры и градостроительства  
администрации Петропавловск-  
Камчатского городского округа

\_\_\_\_\_  
(Ф.И.О. (последнее - при наличии)  
Застройщика, ОГРНИП (для физического лица,  
зарегистрированного в качестве индивидуального предпринимателя  
- для физического лица, полное наименование Застройщика,  
ИНН\*, ОГРН – для юридического лица),  
\_\_\_\_\_  
\_\_\_\_\_

(почтовый адрес и (или) адрес электронной  
почты, контактный телефон Застройщика)

« \_\_\_\_\_ » \_\_\_\_\_ 20\_\_ г.

## ЗАЯВЛЕНИЕ

о выдаче дубликата

уведомления о соответствии указанных в уведомлении о планируемом строительстве или реконструкции объекта индивидуального жилищного строительства или садового дома параметрам объекта индивидуального жилищного строительства или садового дома установленным параметрам и допустимости размещения объекта индивидуального жилищного строительства или садового дома на земельном участке, уведомление о несоответствии указанных в уведомлении о планируемом строительстве или реконструкции объекта индивидуального жилищного строительства или садового дома параметрам объекта индивидуального жилищного строительства или садового дома установленным параметрам и (или) недопустимости размещения объекта индивидуального жилищного строительства или садового дома на земельном участке\* (далее – уведомление)

\_\_\_\_\_  
(наименование уполномоченного на выдачу разрешений на строительство федерального органа исполнительной власти, органа исполнительной власти субъекта Российской Федерации, органа местного самоуправления)



**1. Сведения о застройщике**

1.1	Сведения о физическом лице, в случае если застройщиком является физическое лицо:	
1.1.1	Фамилия, имя, отчество (при наличии)	
1.1.2	Место жительства	
1.1.3	Реквизиты документа, удостоверяющего личность	
1.2	Сведения о юридическом лице, в случае если застройщиком является юридическое лицо:	
1.2.1	Полное наименование	
1.2.2	Место нахождения	
1.2.3	Государственный регистрационный номер записи о государственной регистрации юридического лица в едином государственном реестре юридических лиц, за исключением случая, если Заявителем является иностранное юридическое лицо	
1.2.4	Идентификационный номер налогоплательщика, за исключением случая, если Заявителем является иностранное юридическое лицо	

**2. Сведения о выданном уведомлении**

№	Орган выдавший уведомление	номер документа	дата документа

Прошу выдать дубликат уведомления.

Приложение: \_\_\_\_\_

Номер телефона и адрес электронной почты для связи: \_\_\_\_\_

Результат рассмотрения настоящего уведомления прошу:

направить в форме электронного документа в Личный кабинет в федеральной государственной информационной системе «Единый портал государственных и муниципальных услуг (функций)» /в региональном портале государственных и муниципальных услуг	
выдать на бумажном носителе при личном обращении в орган местного самоуправления, либо в многофункциональный центр	
Направить на бумажном носителе на почтовый адрес: _____	
<i>Указывается один из перечисленных способов</i>	

\_\_\_\_\_ (должность) \_\_\_\_\_ (подпись) \_\_\_\_\_ (Ф.И.О. (при наличии))

\*Нужное подчеркнуть

Административного регламента	во внесении исправлений в уведомление о соответствии с Административным регламентом	во внесении исправлений в уведомление
пункт 2.28 Административного регламента	Несоответствие Заявителя круга лиц, указанных в пункте 2.2 Административного регламента	указываются основания такого вывода

Вы вправе повторно обратиться с заявлением о выдаче дубликата уведомления после устранения указанных нарушений.

Данный отказ может быть обжалован в досудебном порядке путем направления жалобы \_\_\_\_\_

а также в судебном порядке.

Дополнительно информируем: \_\_\_\_\_ (указывается информация, необходимая для устранения причин отказа в выдаче дубликата уведомления, а также иная дополнительная информация при наличии)

\_\_\_\_\_ (должность) \_\_\_\_\_ (подпись) \_\_\_\_\_ (Ф.И.О. (при наличии))

Дата \_\_\_\_\_

\*Сведения об ИНН в отношении иностранного юридического лица не указываются.  
\*\*Нужное подчеркнуть

Приложение 5  
к Административному регламенту предоставления администрацией Петропавловск-Камчатского городского округа муниципальной услуги «Направление уведомления о соответствии указанных в уведомлении о планируемом строительстве параметров объекта индивидуального жилищного строительства или садового дома установленным параметрам и допустимости размещения объекта индивидуального жилищного строительства или садового дома на земельном участке» на территории Петропавловск-Камчатского городского округа

Кому \_\_\_\_\_ (Ф.И.О. (последнее - при наличии))  
Застройщика, ОГРНИП (для физического лица, зарегистрированного в качестве индивидуального предпринимателя - для физического лица, полное наименование Застройщика, ИНН\*, ОГРН – для юридического лица),  
\_\_\_\_\_  
\_\_\_\_\_  
\_\_\_\_\_  
(почтовый адрес и (или) адрес электронной почты, контактный телефон Застройщика)

**РЕШЕНИЕ**

об отказе в выдаче дубликата уведомления о планируемом строительстве или реконструкции объекта индивидуального жилищного строительства или садового дома параметров объекта индивидуального жилищного строительства или садового дома установленным параметрам и допустимости размещения объекта индивидуального жилищного строительства или садового дома на земельном участке, уведомление о несоответствии указанных в уведомлении о планируемом строительстве или реконструкции объекта индивидуального жилищного строительства или садового дома параметров объекта индивидуального жилищного строительства или садового дома установленным параметрам и (или) недопустимости размещения объекта индивидуального жилищного строительства или садового дома на земельном участке\*\* (далее – уведомление)

(наименование уполномоченного на выдачу разрешений на строительство федерального органа исполнительной власти, органа исполнительной власти субъекта Российской Федерации, органа местного самоуправления)

По результатам рассмотрения заявления о выдаче дубликата уведомления от \_\_\_\_\_ № \_\_\_\_\_ принято решение об отказе в выдаче дубликата уведомления.

№ абзаца и пункта	Наименование основания для отказа	Разъяснение причин отказа

Приложение 6  
к Административному регламенту предоставления администрацией Петропавловск-Камчатского городского округа муниципальной услуги «Направление уведомления о соответствии указанных в уведомлении о планируемом строительстве параметров объекта индивидуального жилищного строительства или садового дома установленным параметрам и допустимости размещения объекта индивидуального жилищного строительства или садового дома на земельном участке» на территории Петропавловск-Камчатского городского округа

Управление архитектуры и градостроительства администрации Петропавловск-Камчатского городского округа

\_\_\_\_\_ (Ф.И.О. (последнее - при наличии))  
Застройщика, ОГРНИП (для физического лица, зарегистрированного в качестве индивидуального предпринимателя - для физического лица, полное наименование Застройщика, ИНН\*, ОГРН – для юридического лица),  
\_\_\_\_\_  
\_\_\_\_\_  
\_\_\_\_\_  
(почтовый адрес и (или) адрес электронной почты, контактный телефон Застройщика)

**Уведомление о планируемых строительстве или реконструкции объекта индивидуального жилищного строительства или садового дома**

« \_\_\_\_ » \_\_\_\_\_ 20\_\_ г.

(наименование уполномоченного на выдачу разрешений на строительство федерального органа исполнительной власти, органа исполнительной власти субъекта Российской Федерации, органа местного самоуправления)

**1. Сведения о застройщике**

1.1	Сведения о физическом лице, в случае если застройщиком является физическое лицо:	
1.1.1	Фамилия, имя, отчество (при наличии)	
1.1.2	Место жительства	
1.1.3	Реквизиты документа, удостоверяющего личность	
1.2	Сведения о юридическом лице, в случае если застройщиком является юридическое лицо:	
1.2.1	Наименование	
1.2.2	Место нахождения	
1.2.3	Государственный регистрационный номер записи о государственной регистрации юридического лица в едином государственном реестре юридических лиц, за исключением случая, если Заявителем является иностранное юридическое лицо	
1.2.4	Идентификационный номер налогоплательщика, за исключением случая, если Заявителем является иностранное юридическое лицо	

## 2. Сведения о земельном участке

2.1	Кадастровый номер земельного участка (при наличии)	
2.2	Адрес или описание местоположения земельного участка	
2.3	Сведения о праве застройщика на земельный участок (правоустанавливающие документы)	
2.4	Сведения о наличии прав иных лиц на земельный участок (при наличии)	
2.5	Сведения о виде разрешенного использования земельного участка	

## 3. Сведения об объекте капитального строительства

3.1	Сведения о виде разрешенного использования объекта капитального строительства (объект индивидуального жилищного строительства или садовый дом)	
3.2	Цель подачи уведомления (строительство или реконструкция)	
3.3	Сведения о планируемых параметрах:	
3.3.1	Количество надземных этажей	
3.3.2	Высота	
3.3.3	Сведения об отступах от границ земельного участка	
3.3.4	Площадь застройки	
3.3.5	Сведения о решении о предоставлении разрешения на отклонение от предельных параметров разрешенного строительства, реконструкции (при наличии)	
3.4	Сведения о типовом архитектурном решении объекта капитального строительства, в случае строительства или реконструкции такого объекта в границах территории исторического поселения федерального или регионального значения	

## 4. Схематичное изображение планируемого к строительству или реконструкции объекта капитального строительства на земельном участке



Почтовый адрес и (или) адрес электронной почты для связи:

Уведомление о соответствии указанных в уведомлении о планируемых строительстве или реконструкции объекта индивидуального жилищного строительства или садового дома параметров объекта индивидуального жилищного строительства или садового дома установленным параметрам и допустимости размещения объекта индивидуального жилищного строительства или садового дома на земельном участке либо о несоответствии указанных в уведомлении о планируемых строительстве или реконструкции объекта индивидуального жилищного строительства или садового дома параметров объекта индивидуального жилищного строительства или садового дома установленным параметрам и (или) недопустимости размещения объекта индивидуального жилищного строительства или садового дома на земельном участке прошу направить следующим способом:

(путем направления на почтовый адрес и (или) адрес электронной почты или нарочным в уполномоченном на выдачу разрешений на строительство федеральном органе исполнительной власти, органе исполнительной власти субъекта Российской Федерации или органе местного самоуправления, в том числе через многофункциональный центр)

Настоящим уведомлением подтверждаю, что \_\_\_\_\_

(объект индивидуального жилищного строительства или садовый дом)

не предназначен для раздела на самостоятельные объекты недвижимости.

Настоящим уведомлением я \_\_\_\_\_

(фамилия, имя, отчество (при наличии))

даю согласие на обработку персональных данных (в случае если застройщиком является физическое лицо).

(должность, в случае если застройщиком является юридическое лицо)

(подпись)

(расшифровка подписи)

М.П.  
(при наличии)

К настоящему уведомлению прилагаются:

(документы, предусмотренные частью 3 статьи 51.1 Градостроительного кодекса Российской Федерации (Собрание законодательства Российской Федерации, 2005, № 1, ст. 16; 2018, № 32, ст. 5133, 5135))

Приложение 7  
к Административному регламенту  
предоставления администрацией Петропавловск-  
Камчатского городского округа  
муниципальной услуги  
«Направление уведомления о соответствии  
указанных в уведомлении о планируемом строительстве  
параметров объекта индивидуального жилищного  
строительства или садового дома установленным параметрам  
и допустимости размещения объекта индивидуального  
жилищного строительства или садового дома  
на земельном участке» на территории  
Петропавловск-Камчатского городского округа

(наименование уполномоченного на выдачу разрешений на строительство федерального органа исполнительной власти, органа исполнительной власти субъекта Российской Федерации, органа местного самоуправления)

Кому \_\_\_\_\_

Почтовый адрес \_\_\_\_\_

\_\_\_\_\_

Адрес электронной почты (при наличии), контактный телефон: \_\_\_\_\_

**Уведомление о соответствии указанных в уведомлении о планируемых строительстве или реконструкции объекта индивидуального жилищного строительства или садового дома параметров объекта индивидуального жилищного строительства или садового дома установленным параметрам и (или) допустимости размещения объекта индивидуального жилищного строительства или садового дома на земельном участке**

« \_\_\_\_ » \_\_\_\_\_ 20\_\_ г.

№ \_\_\_\_\_

По результатам рассмотрения уведомления о планируемых строительстве или реконструкции объекта индивидуального жилищного строительства или садового дома или уведомления об изменении параметров планируемого строительства или реконструкции объекта индивидуального жилищного строительства или садового дома (далее – уведомление),

направленного  
(дата направления уведомления) \_\_\_\_\_

зарегистрированного  
(дата и номер регистрации уведомления) \_\_\_\_\_

**уведомляем о соответствии** указанных в уведомлении параметров объекта индивидуального жилищного строительства или садового дома установленным параметрам и допустимости размещения объекта индивидуального жилищного строительства или садового дома на земельном участке

(кадастровый номер земельного участка (при наличии),  
адрес или описание местоположения земельного участка)

(должность)

(подпись)

(расшифровка подписи)

М.П.

Приложение 8  
к Административному регламенту  
предоставления администрацией Петропавловск-  
Камчатского городского округа  
муниципальной услуги  
«Направление уведомления о соответствии  
указанных в уведомлении о планируемом строительстве  
параметров объекта индивидуального жилищного  
строительства или садового дома установленным параметрам  
и допустимости размещения объекта индивидуального  
жилищного строительства или садового дома  
на земельном участке» на территории  
Петропавловск-Камчатского городского округа

(наименование уполномоченного на выдачу разрешений на строительство федерального органа исполнительной власти, органа исполнительной власти субъекта Российской Федерации, органа местного самоуправления)

Кому \_\_\_\_\_

Почтовый адрес \_\_\_\_\_

\_\_\_\_\_

Адрес электронной почты (при наличии), контактный телефон: \_\_\_\_\_

**Уведомление о несоответствии** указанных в уведомлении о планируемых строительстве или реконструкции объекта индивидуального жилищного строительства или садового дома параметров объекта индивидуального жилищного строительства или садового дома установленным параметрам и (или) допустимости размещения объекта индивидуального жилищного строительства или садового дома на земельном участке

« \_\_\_\_ » \_\_\_\_\_ 20\_\_ г.

№ \_\_\_\_\_

По результатам рассмотрения уведомления о планируемом строительстве или реконструкции объекта индивидуального жилищного строительства или садового дома или уведомления об изменении параметров планируемого строительства или реконструкции объекта индивидуального жилищного строительства или садового дома (далее – уведомление), направленного (дата направления уведомления) \_\_\_\_\_ зарегистрированного (дата и номер регистрации уведомления) \_\_\_\_\_ уведомляем:

1) о несоответствии параметров, указанных в уведомлении, предельным параметрам разрешенного строительства, реконструкции объекта капитального строительства по следующим основаниям:

(сведения о предельных параметрах разрешенного строительства, реконструкции объектов капитального строительства, которые установлены правилами землепользования и застройки, документацией по планировке территории, или об обязательных требованиях к параметрам объектов капитального строительства, которые установлены Градостроительным кодексом Российской Федерации (Собрание законодательства Российской Федерации, 2005, № 1, ст. 16; 2018, № 32, ст. 5135), другими федеральными законами, действующими на дату поступления уведомления, и которым не соответствуют параметры объекта индивидуального жилищного строительства или садового дома, указанные в уведомлении)

2) о недопустимости размещения объекта индивидуального жилищного строительства или садового дома на земельном участке по следующим основаниям:

(сведения о видах разрешенного использования земельного участка и (или) ограничениях, установленных в соответствии с земельным и иным законодательством Российской Федерации и действующими на дату поступления уведомления)

3) о том, что уведомление подано или направлено лицом, не являющимся застройщиком в связи с отсутствием прав на земельный участок по следующим основаниям:

(сведения о том, что лицо, подавшее или направившее уведомление о планируемом строительстве, не является застройщиком в связи с отсутствием у него прав на земельный участок)

4) о несоответствии описания внешнего облика объекта индивидуального жилищного строительства или садового дома предмету охраны исторического поселения и требованиям к архитектурным решениям объектов капитального строительства, установленным градостроительным регламентом применительно к территориальной зоне, расположенной в границах территории исторического поселения федерального или регионального значения по следующим основаниям:

(реквизиты уведомления органа исполнительной власти субъекта Российской Федерации, уполномоченного в области охраны объектов культурного наследия)

\_\_\_\_\_ (должность уполномоченного лица уполномоченного на выдачу разрешений на строительство федерального органа исполнительной власти, органа исполнительной власти субъекта Российской Федерации, органа местного самоуправления) М.П. \_\_\_\_\_ (подпись) \_\_\_\_\_ (расшифровка подписи)

К настоящему уведомлению прилагаются:

1.2	Сведения о юридическом лице, в случае если застройщиком является юридическое лицо:	
1.2.1	Наименование	
1.2.2	Место нахождения	
1.2.3	Государственный регистрационный номер записи о государственной регистрации юридического лица в едином государственном реестре юридических лиц, за исключением случая, если Заявителем является иностранное юридическое лицо	
1.2.4	Идентификационный номер налогоплательщика, за исключением случая, если Заявителем является иностранное юридическое лицо	

**Сведения о земельном участке**

2.1	Кадастровый номер земельного участка (при наличии)	
2.2	Адрес или описание местоположения земельного участка	

**3. Сведения об изменении параметров планируемого строительства или реконструкции объекта индивидуального жилищного строительства или садового дома**

№ п/п	Наименование параметров планируемого строительства или реконструкции объекта индивидуального жилищного строительства или садового дома	Значения параметров планируемого строительства или реконструкции объекта индивидуального жилищного строительства или садового дома, указанные в уведомлении о планируемых строительстве или реконструкции объекта индивидуального жилищного строительства или садового дома  (дата направления уведомления)	Измененные значения параметров планируемого строительства или реконструкции объекта индивидуального жилищного строительства или садового дома
3.1	Количество надземных этажей		
3.2	Высота		
3.3	Сведения об отступах от границ земельного участка		
3.4	Площадь застройки		

Приложение 9  
к Административному регламенту  
предоставления администрацией Петропавловск-Камчатского городского округа муниципальной услуги  
«Направление уведомления о соответствии указанных в уведомлении о планируемом строительстве параметров объекта индивидуального жилищного строительства или садового дома установленным параметрам и допустимости размещения объекта индивидуального жилищного строительства или садового дома на земельном участке» на территории Петропавловск-Камчатского городского округа

Управление архитектуры и градостроительства администрации Петропавловск-Камчатского городского округа

\_\_\_\_\_ (Ф.И.О. (последнее - при наличии) Застройщика, ОГРНИП (для физического лица, зарегистрированного в качестве индивидуального предпринимателя - для физического лица, полное наименование Застройщика, ИНН\*, ОГРН – для юридического лица), \_\_\_\_\_

\_\_\_\_\_ (почтовый адрес и (или) адрес электронной почты, контактный телефон Застройщика)


**Уведомление об изменении параметров планируемого строительства или реконструкции объекта индивидуального жилищного строительства или садового дома**  
«\_\_\_» \_\_\_\_\_ 20\_\_ г.

(наименование уполномоченного на выдачу разрешений на строительство федерального органа исполнительной власти, органа исполнительной власти субъекта Российской Федерации, органа местного самоуправления)

**1. Сведения о застройщике:**

1.1	Сведения о физическом лице, в случае если застройщиком является физическое лицо:	
1.1.1	Фамилия, имя, отчество (при наличии)	
1.1.2	Место жительства	
1.1.3	Реквизиты документа, удостоверяющего личность	

**4. Схематичное изображение планируемого к строительству или реконструкции объекта капитального строительства на земельном участке (в случае если изменились значения параметров планируемого строительства или реконструкции объекта индивидуального жилищного строительства или садового дома, предусмотренные пунктом 3.3 Формы настоящего уведомления об изменении параметров планируемого строительства или реконструкции объекта индивидуального жилищного строительства или садового дома)**



Почтовый адрес и (или) адрес электронной почты для связи:

Уведомление о соответствии указанных в уведомлении о планируемых строительстве или реконструкции объекта индивидуального жилищного строительства или садового дома параметров объекта индивидуального жилищного строительства или садового дома установленным параметрам и допустимости размещения объекта индивидуального жилищного строительства или садового дома на земельном участке либо о несоответствии указанных в уведомлении о планируемых строительстве или реконструкции объекта индивидуального жилищного строительства или садового дома параметров объекта индивидуального жилищного строительства или садового дома установленным параметрам и (или) недопустимости размещения объекта индивидуального жилищного строительства или садового дома на земельном участке прошу направить следующим способом:

(путем направления на почтовый адрес и (или) адрес электронной почты или нарочным в уполномоченном на выдачу разрешений на строительство федеральном органе исполнительной власти, органе исполнительной власти субъекта Российской Федерации или органе местного самоуправления, в том числе через многофункциональный центр)

Настоящим уведомлением я \_\_\_\_\_ (фамилия, имя, отчество (при наличии))

даю согласие на обработку персональных данных (в случае если застройщиком является физическое лицо).

\_\_\_\_\_ (должность, в случае если застройщиком является юридическое лицо) \_\_\_\_\_ (подпись) \_\_\_\_\_ (расшифровка подписи)

М.П.

Приложение 10  
к Административному регламенту  
предоставления администрацией  
Петропавловск-Камчатского городского  
округа муниципальной услуги «Направление  
уведомления о соответствии указанных  
в уведомлении о планируемом строительстве  
параметров объекта индивидуального жилищного  
строительства или садового дома установленным  
параметрам и допустимости размещения объекта  
индивидуального жилищного строительства  
или садового дома на земельном участке»  
на территории Петропавловск-Камчатского  
городского округа

**Состав, последовательность и сроки  
выполнения административных процедур (действий)  
при предоставлении муниципальной услуги**

Основание для начала административной процедуры	Содержание административных действий	Срок выполнения административных действий	Должностное лицо, ответственное за выполнение административного действия	Место выполнения административного действия/используемая информационная система	Критерии принятия решения	Результат административного действия, способ фиксации
<b>1. Проверка документов и регистрация заявления</b>						
Поступление заявления и документов для предоставления муниципальной услуги в Уполномоченный орган	Прием и проверка комплектности документов на наличие/отсутствие оснований для отказа в приеме документов, предусмотренных пунктом 2.13 Административного регламента	До 1 рабочего дня	Уполномоченного органа, ответственное за предоставление муниципальной услуги	Уполномоченный орган/ГИС/ПГС		Регистрация заявления и документов в ГИС (присвоение номера и датирование); назначение должностного лица, ответственного за предоставление муниципальной услуги, и передача ему документов
	Принятие решения об отказе в приеме документов, в случае выявления для отказа в приеме документов					
	Регистрация заявления, в случае отсутствия оснований для отказа в приеме документов		Должностное лицо Уполномоченного органа, ответственное за регистрацию корреспонденции	Уполномоченный орган/ГИС		
<b>2. Получение сведений посредством СМЭВ</b>						
Пакет зарегистрированных документов, поступивших должностному лицу, ответственному за предоставление муниципальной услуги	Направление межведомственных запросов в органы и организации	В день регистрации заявления и документов	Должностное лицо Уполномоченного органа, ответственное за предоставление муниципальной услуги	Уполномоченный орган/ГИС/ПГС/СМЭВ	Отсутствие документов, необходимых для предоставления муниципальной услуги, находящихся в распоряжении государственных органов (организаций)	Направление межведомственного запроса в органы (организации), предоставляющие документы (сведения), предусмотренные пунктом 2.9 Административного Регламента, в том числе с использованием СМЭВ
	Получение ответов на межведомственные запросы, формирование полного комплекта документов	3 рабочих дня со дня направления межведомственного запроса в орган или организацию, предоставляющие документ и информацию, если иные сроки не предусмотрены законодательством РФ и субъекта РФ	Должностное лицо Уполномоченного органа, ответственное за предоставление муниципальной услуги	Уполномоченный орган/ГИС/ПГС/СМЭВ		Получение документов (сведений), необходимых для предоставления муниципальной услуги
<b>3. Рассмотрение документов и сведений</b>						
Пакет зарегистрированных документов, поступивших должностному лицу, ответственному за предоставление муниципальной услуги	Проверка состояния документов и сведений требованиям нормативных правовых актов предоставления муниципальной услуги	До 4 рабочих дней	Должностное лицо Уполномоченного органа, ответственное за предоставление муниципальной услуги	Уполномоченный орган/ГИС/ПГС	Основания отказа в предоставлении муниципальной услуги, предусмотренные пунктом 2.20 Административного регламента	Проект результата предоставления муниципальной услуги
<b>4. Принятие решения</b>						
Проект результата предоставления муниципальной услуги	Принятие решения о предоставлении муниципальной услуги	До 1 часа	Должностное лицо Уполномоченного органа, ответственное за предоставление муниципальной услуги; Руководитель Уполномоченного органа или иное уполномоченное им лицо	Уполномоченный орган/ГИС/ПГС		Результат предоставления муниципальной услуги, подписанный уполномоченным должностным лицом (усиленной квалифицированной подписью руководителем Уполномоченного органа или иного уполномоченного им лица)
	Формирование решения о предоставлении муниципальной услуги					Результат предоставления муниципальной услуги, подписанный уполномоченным должностным лицом (усиленной квалифицированной подписью руководителем Уполномоченного органа или иного уполномоченного им лица)
	Принятие решения об отказе в предоставлении услуги					Результат предоставления муниципальной услуги, подписанный уполномоченным должностным лицом (усиленной квалифицированной подписью руководителем Уполномоченного органа или иного уполномоченного им лица)
	Формирование решения об отказе в предоставлении муниципальной услуги					Результат предоставления муниципальной услуги, подписанный уполномоченным должностным лицом (усиленной квалифицированной подписью руководителем Уполномоченного органа или иного уполномоченного им лица)

Основание для начала административной процедуры	Содержание административных действий	Срок выполнения административных действий	Должностное лицо, ответственное за выполнение административного действия	Место выполнения административного действия/используемая информационная система	Критерии принятия решения	Результат административного действия, способ фиксации
5. Выдача результатов						
Формирование и регистрация результата муниципальной услуги, указанного в пункте 2.20 Административного регламента, в форме электронного документа в ГИС	Регистрация результата предоставления муниципальной услуги	После окончания процедуры принятия решения (в общий срок предоставления муниципальной услуги не включается)	Должностное лицо Уполномоченного органа, ответственное за предоставление муниципальной услуги	Уполномоченный орган/ГИС		Внесение сведений о конечном результате предоставления муниципальной услуги
	Направление в многофункциональный центр результата муниципальной услуги, указанного в пункте 2.18 Административного регламента, в форме электронного документа, подписанного усиленного квалифицированной электронной подписью уполномоченного должностного лица Уполномоченного органа	В сроки, установленные соглашением о взаимодействии между Уполномоченным органом и многофункциональным центром	Должностное лицо Уполномоченного органа, ответственное за предоставление муниципальной услуги	Уполномоченный орган/АИС/МФЦ	Указание заявителем в Запросе способа выдачи результата муниципальной услуги в многофункциональном центре, а так же подача Запроса через многофункциональный центр	Выдача результата муниципальной услуги заявителю в форме бумажного документа, подтверждающего содержание электронного документа, заверенного печатью многофункционального центра; внесение сведений в ГИС о выдаче результата муниципальной услуги
	Направление заявителю результата предоставления муниципальной услуги в личный кабинет на Едином портале	В день регистрации результата предоставления муниципальной услуги	Должностное лицо Уполномоченного органа, ответственное за предоставление муниципальной услуги	ГИС		Результат муниципальной услуги, направленный заявителю в личный кабинет на Единый портал

АДМИНИСТРАЦИЯ  
ПЕТРОПАВЛОВСК-КАМЧАТСКОГО ГОРОДСКОГО ОКРУГА

## ПОСТАНОВЛЕНИЕ

30.06.2022 г. № 1345

### О порядке организации предоставления гражданину, заключившему с органами администрации Петропавловск-Камчатского городского округа договор о целевом обучении, в период обучения мер поддержки, за счет средств бюджета Петропавловск-Камчатского городского округа

В целях реализации статьи 56 Федерального закона от 29.12.2012 № 273-ФЗ «Об образовании в Российской Федерации»,  
ПОСТАНОВЛЯЮ:

1. Утвердить Порядок организации предоставления гражданину, заключившему с органами администрации Петропавловск-Камчатского городского округа договор о целевом обучении, в период обучения мер поддержки, за счет средств бюджета Петропавловск-Камчатского городского округа согласно приложению.

2. Управлению делами администрации Петропавловск-Камчатского городского округа опубликовать настоящее постановление в газете «Град Петра и Павла» и разместить на официальном сайте администрации Петропавловск-Камчатского городского округа в информационно-телекоммуникационной сети «Интернет».

3. Настоящее постановление вступает в силу после дня его официального опубликования.

4. Контроль за исполнением настоящего постановления возложить на заместителя Главы администрации Петропавловск-Камчатского городского округа – начальника Управления образования администрации Петропавловск-Камчатского городского округа.

*Глава  
Петропавловск-Камчатского городского округа  
К.В. Брызгин*

Приложение  
постановлению администрации  
Петропавловск-Камчатского  
от 30.06.2022 № 1345

### Порядок организации предоставления гражданину, заключившему с органами администрации Петропавловск-Камчатского городского округа договор о целевом обучении, в период обучения мер поддержки, за счет средств бюджета Петропавловск-Камчатского городского округа

#### 1. Общие положения

1.1. Порядок организации предоставления гражданину, заключившему с органами администрации Петропавловск-Камчатского городского округа договор о целевом обучении, в период обучения мер поддержки, за счет средств бюджета Петропавловск-Камчатского городского округа (далее – Порядок) разработан в соответствии со статьей 56 Федерального закона от 29.12.2012 года № 273-ФЗ «Об образовании в Российской Федерации» и устанавливает меры поддержки гражданам, поступившим на обучение по образовательной программе среднего профессионального или высшего образования либо обучающимся по соответствующей образовательной программе и заключившим договор о целевом обучении с органами администрации Петропавловск-Камчатского городского округа (далее – студент), включаемые в договоры о целевом обучении, заказчиком по которым выступает администрация Петропавловск-Камчатского городского округа в лице ее органов (далее – заказчик целевого обучения), а также устанавливает порядок предоставления этих мер.

1.2. Порядок не распространяется на правоотношения, возникающие в связи с организацией органами администрации Петропавловск-Камчатского городского округа подготовки граждан для муниципальной службы на договорной основе в соответствии с законодательством Российской Федерации о муниципальной службе.

1.3. Предоставление мер поддержки, предусмотренных настоящим Порядком, является обязательством заказчика целевого обучения.

1.4. Студенту в период обучения предоставляются следующие меры поддержки:

1.4.1 меры материального стимулирования;  
1.4.2 оплата дополнительных платных образовательных услуг, оказываемых за рамками образовательной программы, осваиваемой в соответствии с договором о целевом обучении;  
1.4.3 предоставление в пользование и (или) оплату жилого помещения в период обучения.

1.5. Финансирование мер поддержки, установленных настоящим Порядком осуществляется за счет средств бюджета Петропавловск-Камчатского городского округа в пределах бюджетных ассигнований, предусмотренных заказчику целевого обучения, заключившему договор о целевом обучении за счет средств бюджета Петропавловск-Камчатского городского округа.

#### 2. Меры материального стимулирования

2.1. Студентам, успешно прошедшим промежуточную аттестацию, по итогам которой отсутствует оценка «удовлетворительно» и отсутствует академическая задолженность, назначаются меры материального стимулирования, в размере 5000 (пять тысяч) рублей.

2.2. Меры материального стимулирования назначаются заказчиком целевого обучения:

2.2.1 в первый год обучения – по прохождению первой промежуточной аттестации;  
2.2.2 во второй и последующие годы обучения – ежегодно, с 1 сентября.

2.3. Выплата мер материального стимулирования в случае нахождения студента в академическом отпуске, а также отпуске по беременности и родам, отпуске по уходу за ребенком до достижения им возраста 3 лет (далее – отпуск) приостанавливается с первого числа месяца, следующего за месяцем предоставления отпуска, и возобновляется с первого числа месяца выхода из отпуска по результатам промежуточной аттестации, имевшимся на дату предоставления отпуска.

2.4. Меры материального стимулирования выплачиваются один раз в месяц в срок, установленный договором о целевом обучении.

2.5. Для назначения мер материального стимулирования студент 1 раз в учебный год обращается к заказчику целевого обучения с заявлением о назначении мер материального стимулирования (далее – заявление) в свободной форме с указанием реквизитов лицевого счета в кредитной организации, оформленного на имя студента.

Студент обращается к заказчику целевого обучения в следующие сроки:  
в первый год обучения – по прохождению первой промежуточной аттестации;  
во второй и последующие годы обучения – не позднее 1 октября текущего года.

К заявлению прилагаются:

1) копия зачетной книжки студента;  
2) справка об отсутствии академической задолженности по итогам промежуточной аттестации в текущем учебном году, выданная образовательной организацией, в которой обучается студент.

Заявление может быть подано студентом лично, посредством почтовой связи, по электронной почте или иным способом, позволяющим доставить это заявление заказчику целевого обучения.

2.6. Заказчик целевого обучения, с целью подтверждения права студента на предоставление мер материального стимулирования, направляет в организацию, осуществляющую образовательную деятельность, в которой студент осваивает образовательную программу, запросы о предоставлении сведений о результатах освоения студентом образовательной программы (далее – запрос).

Запрос направляется заказчиком не реже одного раза в период обучения выделяемого в рамках курсов (семестр и (или) триместр) и (или) период освоения модулей, выделяемых в рамках срока получения высшего образования по образовательной программе согласно учебному плану.

2.7. Предоставление мер материального стимулирования производится со дня обращения студента с заявлением к заказчику целевого обучения, но не ранее чем со дня возникновения права на предоставление указанной меры поддержки.

Днем обращения считается день поступления заявления к заказчику целевого обучения. Если указанное заявление направляется по почте, днем обращения за предоставлением мер поддержки считается дата, указанная на почтовом штемпеле организации почтовой связи по месту отправления данного заявления.

2.8. Меры материального стимулирования могут по заявлению студента предоставляться со дня возникновения права на предоставление мер поддержки, если имели место уважительные причины, по которым заявление было подано с пропуском срока, установленного пунктом 2.5 настоящего Порядка.

К уважительным причинам относятся независимые от воли студента обстоятельства, объективно препятствующие подаче заявления о предоставлении мер поддержки (тяжелая болезнь, беспомощное состояние, смерть или тяжелое заболевание членов семьи и близких родственников, иные ситуации, требующие личного участия студента, чрезвычайные ситуации и происшествия: наводнение, пожары, землетрясение, эпидемия, боевые действия).

#### 3. Оплата дополнительных платных образовательных услуг, оказываемых за рамками образовательной программы, осваиваемой в соответствии с договором о целевом обучении

3.1. Студентам производится оплата дополнительных платных образовательных услуг, оказываемых за рамками образовательной программы, осваиваемой в соответствии с договором о целевом обучении (далее – оплата дополнительных услуг) в виде компенсации расходов по оплате дополнительных услуг.

3.2. Оплата дополнительных услуг производится в размере стоимости дополнительных платных образовательных услуг, оказываемых за рамками образовательной программы, но не более 2 500 (двух тысяч пятисот) рублей в месяц.

3.3. Оплата дополнительных услуг производится на основании заявления студента, подаваемого в свободной форме заказчику целевого обучения с указанием реквизитов счета студента в кредитной организации, на который должны быть перечислены денежные средства. К заявлению об оплате дополнительных услуг в обязательном порядке прилагается справка образовательной организации о предоставляемых дополнительных услугах, оказываемых за рамками образовательной программы, по которой обучается студент, с указанием стоимости и продолжительности предоставления таких образовательных услуг, а также, в случае, если расходы на оплату дополнительных образовательных студентом произведены, документы подтверждающие фактически понесенные расходы студента на оплату таких дополнительных услуг.

Студентом может быть подано одно или несколько заявлений по одной или нескольким дополнительным платным образовательным услугам, в любое время в период с начала текущего учебного года до начала учебного года следующего за текущим.

Заявление может быть подано студентом лично, посредством почтовой связи, по электронной почте или иным способом, позволяющим доставить это заявление заказчику целевого обучения.

3.4. Заказчик целевого обучения не позднее 3 рабочих дней со дня поступления заявления, предусмотренного пунктом 3.3 настоящего Порядка с целью подтверждения права студента на предоставление меры поддержки в виде оплаты дополнительных образовательных услуг, направляет в организацию, осуществляющую образовательную деятельность, в которой студент осваивает образовательную программу, запросы о предоставлении сведений о результатах освоения студентом дополнительных образовательных программ.

3.5. Оплата дополнительных образовательных услуг производится одновременно, не позднее 10 рабочих дней со дня получения ответа на запрос, предусмотренный пунктом 3.4. настоящего Порядка.

#### 4. Предоставление в пользование и (или) оплату жилого помещения в период обучения

4.1. Студентам, не имеющим собственного жилого помещения, жилого помещения, предоставленного по договору социального найма, жилого помещения, предоставленного по договору найма жилого помещения жилищного фонда социального использования либо жилого помещения, предоставленного по договору найма служебного жилого помещения или договору найма жилого помещения в общежитии и не являющимся членами семьи собственников жилого помещения либо нанимателей по договорам социального найма, найма жилого помещения жилищного фонда социального использования, найма служебного жилого помещения найма жилого помещения в общежитии в пределах административно-территориальной единицы, в которой расположена образовательная организация, на весь период действия договора о целевом обучении устанавливается мера поддержки по предоставлению в пользование и (или) оплате жилого помещения.

4.2. При наличии у заказчика целевого обучения жилого помещения, принадлежащего ему на праве собственности или ином вещном праве, такое помещение может быть предоставлено студенту в безвозмездное пользование на срок действия договора о целевом обучении.

4.3. Оплата жилого помещения производится ежемесячно, в виде возмещения понесенных студентом расходов на оплату жилого помещения в размере, не превышающем размера платы за пользование жилым помещением (платы за наем) в общежитии образовательной организации, в которой обучается студент.

4.4. В случае отсутствия в образовательной организации общежития, оплата жилого помещения производится по фактически понесенным расходам, но не выше 5 000 (пяти тысяч) рублей в месяц.

4.5. Для получения меры поддержки, предусмотренной настоящим разделом, студент один раз в учебном году, а также при каждом изменении места жительства (места пребывания), обращается к заказчику целевого обучения с заявлением, с указанием реквизитов счета, на который должны быть перечислены денежные средства, к которому прилагается справка о стоимости проживания в общежитии образовательной организации, в которой он обучается, договор найма жилого помещения с указанием размера платы за жилое помещение, документы, подтверждающие оплату жилого помещения (кассовые чеки, бланки строгой отчетности или иные документы на бумажном носителе, предусмотренные законодательством Российской Федерации о применении контрольно-кассовой техники, квитанции к приходным ордерам, банковские выписки о перечислении денежных средств со счета студента на счет наймодателя, расписка о передаче денежных средств от физического лица – наймодателя).

Заявление может быть подано студентом лично, посредством почтовой связи, по электронной почте или иным способом, позволяющим доставить это заявление заказчику целевого обучения.

4.6. Мера поддержки в виде оплаты жилого помещения предоставляется студенту ежемесячно, в срок, предусмотренный договором о целевом обучении, на счет студента в кредитной организации, указанный в заявлении.

#### 5. Основания для отказа в назначении и прекращения предоставления мер поддержки

5.1. Основаниями для отказа в назначении мер поддержки являются:

5.1.1 отчисление студента из образовательной организации до дня обращения за предоставлением компенсации;

5.1.2 непредставление документов, предусмотренных пунктами 2.5, 3.3, 4.5 настоящего Порядка.

5.2. Выплата мер поддержки прекращается в случае:

5.2.1 отчисления студента из образовательной организации;

5.2.2 прекращения договора о целевом обучении;

5.2.3 получения студентом оценки «удовлетворительно» во время прохождения промежуточной аттестации, или образования у студента академической задолженности (в отношении мер материального стимулирования);

5.2.4 прекращение предоставления дополнительных образовательных услуг (в отношении оплаты дополнительных платных услуг).

5.3. Выплата мер поддержки студентам прекращается с первого числа месяца, следующего за месяцем, в котором возникли основания для прекращения выплаты, предусмотренные подпунктом 5.2 настоящего Порядка.

АДМИНИСТРАЦИЯ  
ПЕТРОПАВЛОВСК-КАМЧАТСКОГО ГОРОДСКОГО ОКРУГА

## ПОСТАНОВЛЕНИЕ

30.06.2022 г. № 1346

### О внесении изменений в постановление администрации Петропавловск-Камчатского городского округа от 22.10.2021 № 2250 «Об утверждении плана культурно-массовых мероприятий на открытых площадках Петропавловск-Камчатского городского округа на 2022 год»

В связи с необходимостью внесения корректировок в план культурно-массовых мероприятий на открытых площадках Петропавловск-Камчатского городского округа на 2022 год

ПОСТАНОВЛЯЮ:

1. Внести в план культурно-массовых мероприятий на открытых площадках Петропавловск-Камчатского городского округа на 2022 год, утвержденный постановлением администрации Петропавловск-Камчатского городского округа от 22.10.2021 № 2250, следующее изменение:

1.1 в столбце третьем строки шестнадцатой цифры «22.06.2022» заменить словами «июнь 2022»;

1.2 строку восемнадцатую исключить.

2. Управлению делами администрации Петропавловск-Камчатского городского округа опубликовать настоящее постановление в газете «Град Петра и Павла» и разместить на официальном сайте администрации Петропавловск-Камчатского городского округа в информационно-телекоммуникационной сети «Интернет».

3. Настоящее постановление вступает в силу после дня его официального опубликования и распространяется на правоотношения, возникшие с 17.06.2022.

4. Контроль за исполнением настоящего постановления возложить на начальника Управления культуры, спорта и молодежной политики администрации Петропавловск-Камчатского городского округа.

Глава  
Петропавловск-Камчатского городского округа  
К.В. Брызгин

АДМИНИСТРАЦИЯ  
ПЕТРОПАВЛОВСК-КАМЧАТСКОГО ГОРОДСКОГО ОКРУГА

## ПОСТАНОВЛЕНИЕ

30.06.2022 г. № 1347

### Об отмене постановления администрации Петропавловск-Камчатского городского округа от 14.06.2022 № 1172 «О внесении изменения в постановление администрации Петропавловск-Камчатского городского округа от 21.05.2019 № 1021 «О проведении сезонной ярмарки на территории Петропавловск-Камчатского городского округа»

В целях устранения технической ошибки,  
ПОСТАНОВЛЯЮ:

1. Отменить постановление администрации Петропавловск-Камчатского городского округа от 14.06.2022 № 1172 «О внесении изменения в постановление администрации Петропавловск-Камчатского городского округа от 21.05.2019 № 1021 «О проведении сезонной ярмарки на территории Петропавловск-Камчатского городского округа».

2. Управлению делами администрации Петропавловск-Камчатского городского округа опубликовать настоящее постановление в газете «Град Петра и Павла» и разместить на официальном сайте администрации Петропавловск-Камчатского городского округа в информационно-телекоммуникационной сети «Интернет».

3. Настоящее постановление вступает в силу после дня его официального опубликования.

4. Контроль за исполнением настоящего постановления возложить на заместителя Главы администрации Петропавловск-Камчатского городского округа – начальника Управления экономического развития и предпринимательства администрации Петропавловск-Камчатского городского округа.

Глава  
Петропавловск-Камчатского городского округа  
К.В. Брызгин

АДМИНИСТРАЦИЯ  
ПЕТРОПАВЛОВСК-КАМЧАТСКОГО ГОРОДСКОГО ОКРУГА

## ПОСТАНОВЛЕНИЕ

30.06.2022 г. № 1348

### О внесении изменения в постановление администрации Петропавловск-Камчатского городского округа от 21.05.2019 № 1021 «О проведении постоянно действующей ярмарки на территории Петропавловск-Камчатского городского округа»

В соответствии с Федеральным законом от 28.12.2009 № 381-ФЗ «Об основах государственного регулирования торговой деятельности в Российской Федерации», постановлением Правительства Камчатского края от 09.01.2019 № 1-П «Об утверждении Порядка организации ярмарок на территории Камчатского края и продажи товаров на них, а также требований к организации продажи товаров на ярмарках, организуемых на территории Камчатского края», обращением общества с ограниченной ответственностью «Никольская сопка» № 1 от 12.05.2022,

ПОСТАНОВЛЯЮ:

1. Внести в постановление администрации Петропавловск-Камчатского городского округа от 21.05.2019 № 1021 «О проведении постоянно действующей ярмарки на территории Петропавловск-Камчатского городского округа» изменение, изложив подпункт 3.1 в следующей редакции:

«3.1 срок проведения ярмарки: с 01.06.2019 по 01.06.2025 (сроком на 6 лет);».

2. Управлению делами администрации Петропавловск-Камчатского городского округа опубликовать настоящее постановление в газете «Град Петра и Павла» и разместить на официальном сайте администрации Петропавловск-Камчатского городского округа в информационно-телекоммуникационной сети «Интернет».

3. Настоящее постановление вступает в силу после дня его официального опубликования и распространяется на правоотношения, возникшие с 01.06.2022.

4. Контроль за исполнением настоящего постановления возложить на заместителя Главы администрации Петропавловск-Камчатского городского округа – начальника Управления экономического развития и предпринимательства администрации Петропавловск-Камчатского городского округа.

Глава  
Петропавловск-Камчатского городского округа  
К.В. Брызгин

АДМИНИСТРАЦИЯ  
ПЕТРОПАВЛОВСК-КАМЧАТСКОГО ГОРОДСКОГО ОКРУГА

## ПОСТАНОВЛЕНИЕ

30.06.2022 г. № 1335

### Об отклонении проекта планировки территории и проекта межевания территории части квартала № 2 планировочного подрайона 3.2.7. Жилой район «Вулканный» Северного городского планировочного района в Петропавловск- Камчатском городском округе

Руководствуясь статьей 46 Градостроительного кодекса Российской Федерации, постановлением администрации Петропавловск-Камчатского городского округа от 07.03.2019 № 395 «О Порядке подготовки документации по планировке территории и принятия решения об утверждении документации по планировке территории Петропавловск-Камчатского городского округа», в связи с нарушением требований, предъявляемых земельным законодательством к образованию земельных участков, с учетом протокола публичных слушаний от 10.06.2022, заключения о результатах публичных слушаний от 22.06.2022

ПОСТАНОВЛЯЮ:

1. Отклонить проект планировки территории и проект межевания территории части квартала № 2 планировочного подрайона 3.2.7. Жилой район «Вулканный» Северного городского планировочного района в Петропавловск-Камчатском городском округе и направить в Управление архитектуры и градостроительства администрации Петропавловск-Камчатского городского округа на доработку.

2. Управлению делами администрации Петропавловск-Камчатского городского округа опубликовать настоящее постановление в газете «Град Петра и Павла» и разместить на официальном сайте администрации Петропавловск-Камчатского городского округа в информационно-телекоммуникационной сети «Интернет».

*Глава  
Петропавловск-Камчатского городского округа  
К.В. Брызгин*

Приложение  
к постановлению администрации  
Петропавловск-Камчатского  
городского округа  
от 30.06.2022 № 1335

### Проект планировки территории и проект межевания территории части квартала № 2 планировочного подрайона 3.2.7. Жилой район «Вулканный» Северного городского планировочного района в Петропавловск-Камчатском городском округе



Российская Федерация  
Общество с ограниченной ответственностью  
«АЗИМУТ»

Юридический адрес: 454048, г. Челябинск, Свердловский проспект, д. 84Б, офис 7.12, ИНН/КПП 7453341178/745301001, Р/счет 40702810901500094517 в ТОЧКА ПАО БАНКА "ФК ОТКРЫТИЕ", г. Москва к/сч. 30101810845250000999 БИК 044525999 т. 89517774770, pc.az@yandex.ru

Проект планировки территории и проект межевания  
территории части квартала № 2 планировочного подрайона  
3.2.7. Жилой район «Вулканный» Северного городского  
планировочного района в Петропавловск-Камчатском  
городском округе

Основная (утверждаемая) часть проекта планировки территории  
Графическая часть  
Раздел 1

Челябинск  
2022



Российская Федерация  
Общество с ограниченной ответственностью  
«АЗИМУТ»

Юридический адрес: 454048, г. Челябинск, Свердловский проспект, д. 84Б, офис 7.12, ИНН/КПП 7453341178/745301001, Р/счет 40702810901500094517 в ТОЧКА ПАО БАНКА "ФК ОТКРЫТИЕ", г. Москва к/сч. 30101810845250000999 БИК 044525999 т. 89517774770, pc.az@yandex.ru

Проект планировки территории и проект межевания  
территории части квартала № 2 планировочного подрайона  
3.2.7. Жилой район «Вулканный» Северного городского  
планировочного района в Петропавловск-Камчатском  
городском округе

Основная (утверждаемая) часть проекта планировки территории  
Графическая часть  
Раздел 1

Заказчик: Управление архитектуры и  
градостроительства  
администрации Петропавловск-  
Камчатского городского округа

Исполнитель: ООО «Азимут»

Генеральный директор \_\_\_\_\_ В. Л. Пасынкова  
ООО «Азимут»

Инженер-проектировщик \_\_\_\_\_ В. А. Мисник

Челябинск  
2022



Российская Федерация  
Общество с ограниченной ответственностью  
«АЗИМУТ»

Юридический адрес: 454048, г. Челябинск, Свердловский проспект, д. 84Б, офис 7.12, ИНН/КПП 7453341178/745301001, Р/счет 40702810901500094517 в ТОЧКА ПАО БАНКА "ФК ОТКРЫТИЕ", г. Москва к/сч. 30101810845250000999 БИК 044525999 т. 89517774770, pc.az@yandex.ru

Проект планировки территории и проект межевания  
территории части квартала № 2 планировочного подрайона  
3.2.7. Жилой район «Вулканный» Северного городского  
планировочного района в Петропавловск-Камчатском  
городском округе

Раздел 2  
«Положение о характеристиках планируемого развития территории.  
Положение об очередности планируемого развития территории»

Челябинск  
2022





**Проект планировки территории и проект межевания  
территории части квартала № 2 планировочного подрайона  
3.2.7. Жилой район «Вулканный» Северного городского  
планировочного района в Петропавловск-Камчатском  
городском округе**

Раздел 2

«Положение о характеристиках планируемого развития территории.  
Положение об очередности планируемого развития территории»

Заказчик: Управление архитектуры и  
градостроительства  
администрации Петропавловск-  
Камчатского городского округа

Исполнитель: ООО «Азимут»

Генеральный директор  
ООО «Азимут» \_\_\_\_\_

В. Л. Пасынкова

Инженер-проектировщик \_\_\_\_\_

В. А. Мисник

Челябинск  
2022

## СОДЕРЖАНИЕ

ВВЕДЕНИЕ.....	5
Общие положения.....	7
Сведения о красных линиях.....	8
Параметры планируемого строительства.....	9
I. Характеристика современного использования территории.....	9
II. Характеристика объектов капитального строительства жилого назначения.....	14
III. Характеристика объектов капитального строительства производственного назначения.....	15
IV. Характеристика объектов капитального строительства общественно-делового назначения.....	15
V. Характеристика объектов капитального строительства иного назначения.....	16
VI. Характеристика объектов коммунальной инфраструктуры, необходимых для развития территории в границах элемента планировочной структуры, для функционирования объектов капитального строительства жилого, производственного, общественно-делового и иного назначения и обеспечения жизнедеятельности граждан.....	16
VII. Характеристика объектов транспортной инфраструктуры, необходимых для развития территории в границах элемента планировочной структуры, для функционирования объектов капитального строительства жилого, производственного, общественно-делового и иного назначения и обеспечения жизнедеятельности граждан.....	18
VIII. Характеристика объектов социальной инфраструктуры, в том числе объектов, включенных в программы комплексного развития систем социальной инфраструктуры, необходимых для развития территории в границах элемента планировочной структуры, для функционирования объектов капитального строительства жилого, производственного, общественно-делового и иного назначения и обеспечения жизнедеятельности граждан.....	19
IX. Характеристика планируемого развития территории, в том числе сведения о плотности и параметрах застройки территории, необходимые для планируемого размещения объекта федерального значения.....	19
X. Характеристика планируемого развития территории, в том числе сведения о плотности и параметрах застройки территории, необходимые для планируемого размещения объекта регионального значения.....	20
XI. Характеристика планируемого развития территории, в том числе сведения о плотности и параметрах застройки территории, необходимые для планируемого размещения объекта местного значения.....	21
Положения об очередности планируемого развития территории.....	23

4

## СОСТАВ ДОКУМЕНТАЦИИ ПО ПЛАНИРОВКЕ ТЕРРИТОРИИ

№ п/п	Наименование документа	Масштаб
1	2	3
<b>Проект планировки территории. Основная часть</b>		
Раздел 1	«Проект планировки территории. Графическая часть»	
	Лист 1. Чертеж планировки территории.	M 1:1000
Раздел 2	«Положение о характеристиках планируемого развития территории. Положение об очередности планируемого развития территории»	
<b>Проект планировки территории. Материалы по обоснованию</b>		
Раздел 3	«Материалы по обоснованию проекта планировки территории. Графическая часть»	
	Лист 1. Карта (фрагмент карты) планировочной структуры территорий поселения с отображением границ элементов планировочной структуры	M 1:5000
	Лист 2. Схема организации движения транспорта и пешеходов, схема организации улично-дорожной сети.	M 1:1000
	Лист 3. Схема границ зон с особыми условиями использования территорий. Схема границ территорий объектов культурного наследия.	M 1:1000
	Лист 4. Схема, отображающая местоположение существующих объектов капитального строительства	M 1:1000
	Лист 5. Схема размещения инженерных сетей и сооружений	M 1:1000
	Лист 6. Схема вертикальной планировки территории и инженерной подготовки территории.	M 1:1000
	Лист 7. Вариант планировочных решений застройки территории в соответствии с проектом планировки территории.	M 1:1000
Раздел 4	«Материалы по обоснованию проекта планировки территории. Пояснительная записка»	
<b>Проект межевания территории</b>		
Раздел 1	«Проект межевания территории. Графическая часть»	
	Лист 1. Чертеж межевания территории	M 1:1000
Раздел 2	«Проект межевания территории. Текстовая часть»	
Раздел 3	«Материалы по обоснованию проекта межевания территории. Графическая часть»	
	Лист 1. Чертеж материалов по обоснованию проекта межевания территории.	M 1:1000
<b>Результаты инженерных изысканий</b>		
Том 1	Программа производства инженерно-геодезических изысканий	
Том 2	Техническое заключение инженерно-геологических изысканий	
Том 3	Техническое заключение инженерно-гидрометеорологических изысканий	
Том 4	Программа производства инженерно-экологических изысканий	

3

## ВВЕДЕНИЕ

Подготовка документации по планировке территории осуществляется с целью обеспечения устойчивого развития территорий, в том числе выделения элементов планировочной структуры, установления границ земельных участков, установления границ зон планируемого размещения объектов капитального строительства.

При подготовке данного проекта планировки территории использовались инженерные изыскания с целью получения материалов, необходимых для установления границ зон планируемого размещения объектов капитального строительства, уточнения их предельных параметров. Такими инженерными изысканиями являются актуальная топографическая съемка масштаба 1:500 в формате САПР AutoCAD, отчет об инженерно-геодезических изысканиях, отчет об инженерно-геологических изысканиях, отчет об инженерно-экологических изысканиях, отчет об инженерно-гидрометеорологических изысканиях.

Принимая во внимание пункт 4 правил выполнения инженерных изысканий, необходимых для подготовки документации по планировке территории, утвержденных постановлением Правительства Российской Федерации от 31.03.2017 №402, можно сделать вывод о достаточности используемых материалов инженерных изысканий и выполнение каких-либо дополнительных инженерных изысканий по планировке территории не требуется.

При разработке проекта планировки территории использована следующая нормативно-правовая и методическая базы:

- Градостроительный кодекс Российской Федерации от 29.12.2004 № 190-ФЗ;
- Земельный кодекс Российской Федерации от 25.10.2001 № 136-ФЗ;
- Водный кодекс Российской Федерации от 03.06.2006 № 74-ФЗ;
- Федеральный закон от 10.01.2002 № 7-ФЗ «Об охране окружающей среды»;
- Федеральный закон от 22.07.2008 № 123-ФЗ «Технический регламент о требованиях пожарной безопасности»;
- Федеральный закон от 21.12.1994 № 68-ФЗ «О защите населения и территорий от чрезвычайных ситуаций природного и техногенного характера»;
- РДС 30-201-98 Система нормативных документов в строительстве. Руководящий документ системы. Инструкция о порядке проектирования и

5

установления красных линий в городах и других поселениях Российской Федерации, принятый Постановлением Госстроя Российской Федерации от 06.04.1998 № 18-30;

- Местные нормативы градостроительного проектирования Петропавловск-Камчатского городского округа от 23.03.2018 № 40-нд (далее МНГП);

- СП 42.13330.2016 Свод правил. Градостроительство. Планировка и застройка городских и сельских поселений. Актуализированная редакция СНиП 2.07.01-89\*;

- СП 31.13330.2012 Водоснабжение. Наружные сети и сооружения. Актуализированная редакция СНиП 2.04.02-84;

- СП 59.13330.2020 Доступность зданий и сооружений для маломобильных групп населения;

- РД 34.20.185-94 Инструкция по проектированию городских электрических сетей;

- СанПиН 2.2.1/2.1.1.1200-03 «Санитарно-защитные зоны и санитарная классификация предприятий, сооружений и иных объектов» (с изменениями);

- Постановление Правительства Российской Федерации от 24.02.2009 года № 160 «О порядке установления охранных зон объектов электросетевого хозяйства и особых условий использования земельных участков, расположенных в границах таких зон»;

- Постановление администрации Петропавловск-Камчатского городского округа от 06.04.2016 № 452 «Об элементах планировочной структуры в границах отдельных планировочных подрайонов Петропавловск-Камчатского городского округа»;

- Постановление администрации Петропавловск-Камчатского городского округа от 26.02.2020 № 329 «О принятии решения о подготовке проекта планировки территории и проекта межевания территории части квартала № 2 планировочного подрайона 3.2.7. Жилой район – «Вулканный» Северного городского планировочного района в Петропавловск-Камчатском городском округе»;

- Закон Камчатского края от 14.10.2012 № 160 «О регулировании отдельных вопросов градостроительной деятельности в Камчатском крае»;

- Подпрограмма А «Региональная адресная программа по переселению граждан из аварийного жилищного фонда» Государственной программы Камчатского края «Обеспечение доступным и комфортным жильем жителей

6

### Сведения о красных линиях

Частью 3 статьи 42 Градостроительного кодекса РФ установлена необходимость отображения красных линий на чертежах планировки территории. Согласно п. 11 ст. 1 Градостроительного кодекса РФ, красные линии - линии, которые обозначают границы территории общего пользования и подлежат установлению, изменению или отмене в документации по планировке территории.

Таблица №1

Каталог координат характерных точек устанавливаемых красных линий

№	X	Y	№	X	Y
1	565274.00	1408513.77	21	565143.03	1408802.89
2	565271.47	1408526.13	22	565100.19	1408755.53
3	565257.68	1408616.24	23	565111.36	1408667.35
4	565224.92	1408841.74	24	565116.13	1408616.92
5	565184.78	1408834.19	25	565120.22	1408607.60
6	565177.32	1408816.87	26	565120.39	1408606.99
7	565115.93	1408750.43	27	565123.63	1408607.53
8	565126.33	1408668.56	28	565124.17	1408604.99
9	565130.79	1408620.48	29	565120.69	1408604.30
10	565134.75	1408609.57	30	565124.03	1408580.72
11	565153.19	1408486.28	31	565125.64	1408568.33
12	565156.43	1408466.23	32	565127.40	1408561.97
13	564866.95	1408832.09	33	565127.94	1408555.08
14	564887.26	1408848.56	34	565140.67	1408469.63
15	564905.43	1408845.63	35	565141.91	1408461.40
16	564938.19	1408840.18	36	565075.61	1408877.04
17	564966.20	1408847.45	37	564963.30	1408862.20
18	565078.29	1408862.55	38	564937.53	1408855.51
19	565090.91	1408819.24	39	564883.07	1408864.46
20	565129.60	1408824.10	40	564874.41	1408857.45

8

Камчатского края», утвержденной постановлением Правительства Камчатского края от 22.11.2013 № 520-П;

- Муниципальная программа «Обеспечение доступным и комфортным жильем жителей Петропавловск-Камчатского городского округа», утвержденная постановлением администрации Петропавловск-Камчатского городского округа от 13.10.2016 № 1985;

- Решение Городской Думы Петропавловск-Камчатского городского округа Камчатского края от 25.12.2019 № 218-нд «О внесении изменений в генеральный план Петропавловск-Камчатского городского округа, утвержденный Решением городской Думы Петропавловск-Камчатского городского округа от 23.12.2009 №697-р» (далее Ген. план);

- Решение Городской Думы Петропавловск-Камчатского городского округа от 12.10.2010 № 294-нд «О правилах землепользования и застройки Петропавловск-Камчатского городского округа» (далее ПЗЗ);

- Приказ Федеральной Службы Государственной Регистрации, Кадастра И Картографии от 10 ноября 2020 года № П/0412 «Об утверждении классификатора видов разрешенного использования земельных участков»;

- Техническое задание на выполнение работ по подготовке проекта планировки территории части квартала № 2 планировочного подрайона 3.2.7. Жилой район «Вулканный» Северного городского планировочного района в Петропавловск-Камчатском городском округе согласно муниципальному контракту №480 от 23.08.2021.

#### Общие положения

Проект планировки территории представляет собой вид документации по планировке территории, подготовка которого осуществляется для выделения элементов планировочной структуры, установления границ территорий общего пользования, границ зон планируемого размещения объектов капитального строительства, определения характеристик и очередности планируемого развития территории.

Состав и содержание проекта планировки территории устанавливаются Градостроительным кодексом РФ, законами и иными нормативными правовыми актами.

7

### Параметры планируемого строительства

*Положения о характеристиках планируемого развития территории, в том числе о плотности и параметрах застройки территории (в пределах, установленных градостроительным регламентом), о характеристиках объектов капитального строительства жилого, производственного, общественно-делового и иного назначения и необходимых для функционирования таких объектов и обеспечения жизнедеятельности граждан объектов коммунальной, транспортной, социальной инфраструктур, в том числе объектов, включенных в программы комплексного развития систем коммунальной инфраструктуры, программы комплексного развития транспортной инфраструктуры, программы комплексного развития социальной инфраструктуры и необходимых для развития территории в границах элемента планировочной структуры.*

#### I. Характеристика современного использования территории

Территория проектирования расположена в районе улиц Карбышева, Якорная, Флотская в городе Петропавловск-Камчатский и представляет собой застроенную территорию. Площадь территории в границах проекта планировки территории составляет 18,3 га.

В соответствии с ПЗЗ, территория проектирования располагается в зоне застройки многоэтажными жилыми домами (Зона Ж5) и зоне городских парков, бульваров, скверов, набережных (Зона Р-2).

Таблица №2

Предельные (минимальные и/или максимальные) размеры земельных участков и предельные параметры разрешенного строительства, реконструкции объектов капитального строительства

Зона	Предельные размеры земельных участков				Предельное количество этажей		Минимальные отступы от границ земельного участка, м	Минимальный/максимальный процент застройки в границах земельного участка
	площадь, кв. м. /для одного объекта жилого назначения/		площадь, кв. м. /для объектов иного назначения/		минимум	максимум		
	минимум	максимум	минимум	максимум				
ж5	500	25000	200	100000	5	16****	5	40/70
р2	-	-	не устанавливаются		1	3****	не устанавливаются *****	

9

<\*\*\*\*> - изменение показателя в сторону увеличения количества этажей возможно при технико-экономическом обосновании, в зоне ц2 - возможно при дополнительном согласовании уполномоченным органом в вопросах сохранения и использования памятников истории и культуры;  
<\*\*\*\*\*> - при условии соблюдения требований технических регламентов, сводов правил, санитарно-эпидемиологических правил и нормативов.

#### Ж5 – зона застройки многоэтажными жилыми домами

Зона Ж5 выделена для формирования кварталов многоквартирных жилых домов с высокой плотностью застройки.

Минимальная площадь участка пятиэтажного дома определяется из расчета земельного участка для строительства жилого дома секционного типа на 10 квартир.

В этой зоне могут действовать предприятия местного значения на первых этажах жилых зданий. Торговые и обслуживающие предприятия местного значения должны отвечать нормативным требованиям организации подъездов, загрузки, автостоянок для парковки автомобилей принадлежащих посетителям объектов.

При формировании земельного участка в целях многоэтажного жилищного строительства, для комплексного освоения в целях жилищного строительства предельный максимальный размер земельного участка не может превышать 500000 кв.м.

В зоне застройки многоэтажными жилыми домами устанавливаются следующие виды разрешенного использования земельных участков и объектов капитального строительства:

- а) основные виды разрешенного использования – земельные участки:
- многоквартирных жилых домов;
  - объектов для временного проживания;
  - объектов социально-реабилитационного назначения;
  - объектов социального обслуживания и социальной помощи населению;
  - объектов здравоохранения;
  - объектов дошкольного и общего образования;
  - объектов профессионального образования;
  - объектов спортивно-досугового и учебно-тренировочного назначения;
  - зрелищных объектов;
  - культурно-просветительных объектов;
  - объектов торгового назначения;
  - объектов общественного питания;

10

- в) условно разрешенные виды использования – земельные участки:
- объектов социально-реабилитационного назначения;
  - объектов социального обслуживания и социальной помощи населению (дома-интернаты, социальные приюты);
  - объектов здравоохранения со стационаром, многофункциональных медицинских центров;
  - объектов здравоохранения особого типа;
  - объектов спортивно-досугового и учебно-тренировочного назначения;
  - спортивно-зрелищных объектов;
  - объектов оптовой и розничной торговли, в том числе торгово-развлекательных центров;
  - объектов пищевой промышленности V класса вредности (кондитерский цех, пекарня);
  - центров обслуживания туристов;
  - объектов обслуживания пассажиров;
  - объектов проектного и научно-исследовательского назначения;
  - объектов полиграфического производства;
  - объектов ритуальных обрядов и культового назначения;
  - режимных объектов;
  - объектов ветеринарии, предназначенных для мелких домашних животных;
  - крытых многоэтажных стоянок;
  - объектов обслуживания транспорта.

#### Р2 – зона городских парков, бульваров, скверов, набережных

Территориальная зона выделена для обеспечения правовых условий сохранения и использования природных объектов в целях кратковременного отдыха, спорта и проведения досуга населения на обустроенных открытых пространствах – территориях общего пользования.

В зоне городских парков, бульваров, скверов, набережных в составе объектов отдыха, спорта и проведения досуга населения на обустроенных открытых пространствах устанавливаются следующие виды разрешенного использования земельных участков и объектов капитального строительства:

- а) основные виды разрешенного использования – земельные участки:
- парков, в том числе досуговых, мемориальных, отдыха, специализированных (тематических), спортивных;
  - лесопитомников;
  - скверов;

12

- объектов бытового обслуживания населения (за исключением станций технического обслуживания и ремонта транспорта);
- объектов связи;
- объектов кредитно-финансового назначения;
- административных объектов;
- офисных объектов;
- объектов коммунального хозяйства (жилищно-эксплуатационные организации);
- учреждений гражданских обрядов;
- объектов охраны порядка;
- объектов судебного и правоохранительного назначения;
- учреждений уголовно-исполнительной системы (осуществляющих наказание в виде ареста);
- объектов для хранения транспорта;
- объектов автомобильной инфраструктуры (дороги, мосты, остановки);
- б) вспомогательные виды разрешенного использования – земельные участки:
- гостевых стоянок, парковок;
- объектов (сеть, сооружение) инженерно-технического обеспечения (газо-, водо-, тепло-, электрообеспечение, канализация, связь, телефонизация), обеспечивающих реализацию основного/условного разрешенного вида использования;
- объектов пожарной охраны (резервуары, противопожарные водоемы, гидранты);
- объектов, необходимых для производства строительно-монтажных работ и обслуживания занятых на производстве работников (при условии сноса объекта по окончании строительства);
- элементов благоустройства и ландшафтного дизайна, в том числе беседок, малых архитектурных форм, объектов декоративно-монументального искусства, скульптурных композиций, площадок отдыха;
- хозяйственных площадок и площадок для сбора мусора;
- площадок для выгула собак;
- спортивных площадок, теннисных кортов;
- аллей, скверов;
- зеленых насаждений (при условии исключения посадки многолетних зеленых насаждений вблизи конструктивных элементов зданий/сооружений, инженерных сетей и в местах допустимого размещения объектов капитального строительства),

11

- бульваров;
  - многолетних зеленых насаждений;
  - набережных;
  - аттракционов и касс;
  - летних (открытых) театров и кинотеатров, концертных площадок (эстрада);
  - спасательных станций;
  - танцевальных площадок;
  - спортивных и игровых площадок;
  - объектов спортивного назначения;
  - объектов общественного питания;
  - объектов проката;
  - административных объектов (для обслуживания объектов разрешенного вида);
  - элементов благоустройства и ландшафтного дизайна, в том числе беседок, малых архитектурных форм, объектов декоративно-монументального искусства, скульптурных композиций, площадок отдыха;
  - объектов автомобильной инфраструктуры (дороги, мосты, остановки);
- Решением от 12.10.2018 № 110-нд (10.10.2018 № 286-р) подпункт «а» пункта 2 части 11 дополнен абзацем девятнадцатым*
- для эксплуатации отдельно стоящих многоквартирных и двухквартирных домов, прошедших технический учет до вступления в силу настоящих Правил (при наличии документов, подтверждающих данный факт);
  - б) вспомогательные виды разрешенного использования – земельные участки:
  - парковок;
  - объектов (сеть, сооружение) инженерно-технического обеспечения (газо-, водо-, тепло-, электрообеспечение, канализация, связь, телефонизация), обеспечивающих реализацию основного/условно разрешенного вида использования;
  - объектов пожарной охраны (резервуары, противопожарные водоемы, гидранты);
  - объектов охраны;
  - складов и хозяйственных построек;
  - общественных туалетов;
  - объектов, необходимых для производства строительно-монтажных работ и обслуживания занятых на производстве работников (при условии сноса объектов по окончании строительства);

13

- площадок для установки мусорных контейнеров;
- в) условно разрешенные виды использования – земельные участки:
- объектов здравоохранения;
- клубных и досугово-развлекательных объектов;
- зрелищных объектов;
- религиозных объектов;
- объектов охраны порядка;
- площадок для выгула собак;

На территории проектирования располагаются 5-ти этажные существующие жилые дома общей жилой площадью 33687 м<sup>2</sup>, Средняя общеобразовательная школа №45, объекты гаражного назначения.

## II. Характеристика объектов капитального строительства жилого назначения

В связи с плотным расположением существующей застройки и существующих инженерных сетей, дворовые пространства формируются едиными для групп из нескольких домов.

Проектные решения проекта планировки территории предусматривают размещение объектов жилого назначения.

Таблица №3

### Характеристика объектов капитального строительства жилого назначения

№ по эксп.	Наименование	Этаж-ность	Кол-во квартир**	Пл. застройки, кв. м	Общая пл., кв.м	Общая пл. квартир, кв.м	Население*
Жилые здания							
1	Многоквартирный жилой дом	5	80	1148	5740	3012	100

\*Согласно СП42.13330.2016 уровень жилищной обеспеченности для стандартного жилья принимается равным 30 кв. м/чел  
 \*\* Квартирография принята в соответствии с типовым проектом 09/2-11

Всего жителей в границах проектирования (существующие 1582 + проектируемые 100) = 1682 человек.

14

Таблица №4

### Параметры проектируемого объекта капитального строительства общественно-делового назначения

№ по эксп.	Наименование	Этаж-ность	Пл. застройки, кв. м	Общая пл., кв.м	Мощность
2	Общественно-деловой центр и центр досуга	3	885	2655	464,625 кв.м торговой площади 18 офисов 464,625 кв. м полезной площади

## V. Характеристика объектов капитального строительства иного назначения

В границах проекта планировки территории не планируется размещение объектов капитального строительства иного назначения.

## VI. Характеристика объектов коммунальной инфраструктуры, необходимых для развития территории в границах элемента планировочной структуры, для функционирования объектов капитального строительства жилого, производственного, общественно-делового и иного назначения и обеспечения жизнедеятельности граждан

Проектом планировки территории не предусматривается демонтаж инженерных сетей.

### Водоснабжение и водоотведение

Система водоснабжения проектируемого района решается прокладкой уличных кольцевых водопроводных сетей с подключением к существующим сетям водоснабжения.

16

Проектом предусмотрено комплексное благоустройство территории проектируемого квартала.

Территория проектирования оборудуется необходимым количеством площадок для сбора мусора. СП 42.13330.2016, норма накопления твердых бытовых отходов на одного человека составляет 1,4 куб. м в год. Территория обеспечена за счет существующих площадок мусоросборных контейнеров.

В зоне дворовых пространств проектом предусмотрено создание площадок различного назначения:

- для игр детей – 2168 м<sup>2</sup>;
- занятий физкультурой – 1266 м<sup>2</sup>;
- отдыха взрослого населения – 4542 м<sup>2</sup>.

## III. Характеристика объектов капитального строительства производственного назначения

В границах проекта планировки территории не планируется размещение объектов производственного назначения.

## IV. Характеристика объектов капитального строительства общественно-делового назначения

В границах проекта планировки территории планируется Общественный центр и центр досуга.

15

Подключение проектируемой территории выполнить к существующему водопроводу.

Таблица №5

### Параметры проектируемых сетей водоснабжения и водоотведения

Расход воды на хозяйственно-питьевые нужды	м <sup>3</sup> /сут	13,2
Протяженность сетей водоснабжения	м	182,36
Объем хозяйственно-бытовых стоков	м <sup>3</sup> /сут	13,2
Протяженность сетей водоотведения	м	268,59

Проектом планируется оборудование централизованной канализацией всей проектируемой жилой и общественной застройки через подключение проектируемых сетей к существующим сетям канализации.

При проектировании систем канализации города принимают, что водоотведение равно водопотреблению.

Проект водоснабжения и водоотведения выполняется на рабочей стадии проектирования.

### Теплоснабжение и электроснабжение

Подключение потребителей предусматривается от существующих объектов электросетевого хозяйства. Теплоснабжение проектируемой застройки осуществляется от индивидуальных отопительных приборов (электроотопление).

Таблица №6

### Параметры проектируемых сетей электроснабжения

Электрическая нагрузка потребителей	кВт	263,37
Протяженность сетей электроснабжения	м	466

Данную нагрузку необходимо уточнить на стадии рабочего проектирования, после определения всех параметров зданий и потребителей.

17

**VII. Характеристика объектов транспортной инфраструктуры, необходимых для развития территории в границах элемента планировочной структуры, для функционирования объектов капитального строительства жилого, производственного, общественно-делового и иного назначения и обеспечения жизнедеятельности граждан**

Въезд на проектируемую территорию осуществляется по улице Карбышева, улице Якорная, улице Флотская.

Планировочное решение системы проездов и тротуаров на проектируемой территории предполагает транспортное и пешеходное обслуживание всех проектируемых объектов.

Транспортная связь внутри квартала ко всем жилым домам и объектам общественно-делового назначения предусматривается по проездам с капитальным типом покрытия, с устройством автостоянок.

Параметры проектируемых улиц и проездов приняты в соответствии с СП 42.13330.2016:

Основные проезды:

- расчетная скорость движения - 40 км/ч;
- ширина полосы движения – 3,0 м;
- число полос движения – 2;
- радиус закругления проезжей части улиц – 6,0 м.

Улицы местного значения:

- расчетная скорость движения - 40 км/ч;
- ширина полосы движения – 3,0 м;
- число полос движения – 2;
- радиус закругления проезжей части улиц – 6,0 м.

Расчет необходимого количества машино-мест для планируемой территории произведен согласно п. 4.2.4 МНГП.

С учетом перспективы развития региона, уровень автомобилизации на расчетный срок (2030) принимается 650 автомобилей на 1000 человек.

18

**X. Характеристика планируемого развития территории, в том числе сведения о плотности и параметрах застройки территории, необходимые для планируемого размещения объекта регионального значения**

Проектные решения проекта планировки территории не предусматривают размещение объектов регионального значения, в связи с чем, зоны планируемого размещения указанных объектов отсутствуют.

20

Согласно пункту 11.32 СП 42.13330.2016 в зонах жилой застройки в районах реконструкции, стоянки для хранения легковых автомобилей населения должны находиться в пешеходной доступности не более 1000 м. Проектом предусмотрено размещение 497 открытых машино-мест. Также на территории проектирования располагаются 265 гаражей для постоянного хранения личного автотранспорта.

**VIII. Характеристика объектов социальной инфраструктуры, в том числе объектов, включенных в программы комплексного развития систем социальной инфраструктуры, необходимых для развития территории в границах элемента планировочной структуры, для функционирования объектов капитального строительства жилого, производственного, общественно-делового и иного назначения и обеспечения жизнедеятельности граждан**

В границах проекта планировки территории не планируется размещение объектов социальной инфраструктуры.

**IX. Характеристика планируемого развития территории, в том числе сведения о плотности и параметрах застройки территории, необходимые для планируемого размещения объекта федерального значения**

Проектные решения проекта планировки территории не предусматривают размещение объектов федерального значения, в связи с чем, зоны планируемого размещения указанных объектов отсутствуют.

19

**XI. Характеристика планируемого развития территории, в том числе сведения о плотности и параметрах застройки территории, необходимые для планируемого размещения объекта местного значения**

Таблица №7

Основные технико-экономические показатели проекта планировки территории

№ п.п.	Наименование показателей	Единица измерения	Величина показателя
<b>1</b>	<b>Территория</b>		
1.1	Территория квартала в границах проектирования, в т.ч.:	га	18,3
	Зона существующего размещения объектов капитального строительства в зоне Ж-5	га	15,1
	Зона планируемого размещения объектов капитального строительства в зоне Ж-5	га	1,4
	Зона сохранения существующего ландшафта в зоне Р-2		0,7
	Территории общего пользования	га	1,1
<b>2</b>	<b>Население</b>		
2.1	Численность населения, в том числе:	чел.	1682
	Проектируемое население	чел.	100
	Существующее население	чел.	1583
<b>3</b>	<b>Жилищный фонд</b>		
3.1	Общая жилая площадь, в том числе:	м <sup>2</sup>	33686,625
	Проектируемая жилая площадь	м <sup>2</sup>	3012
	Существующая жилая площадь	м <sup>2</sup>	30674,625
<b>4</b>	<b>Транспортная инфраструктура</b>		
4.1	Проектируемые проезды	км	3,3
4.2	Открытые парковочные места	машино-место	497
4.3	Гаражи для постоянного хранения личного автотранспорта	машино-место	265
<b>5</b>	<b>Проектируемые объекты капитального строительства</b>		
5.1	Физкультурно-оздоровительный комплекс		
	Площадь застройки	м <sup>2</sup>	885
<b>6</b>	<b>Инженерная инфраструктура</b>		
6.1	Водоснабжение и водоотведение		

21

	Расход воды на хозяйственно-питьевые нужды	м <sup>3</sup> /сут	13,2
	Протяженность сетей водоснабжения	м	182,36
	Объем хозяйственно-бытовых стоков	м <sup>3</sup> /сут	13,2
	Протяженность сетей водоотведения	м	268,59
6.2	Электроснабжение		
	Электрическая нагрузка потребителей	кВт	263,37
	Протяженность сетей электроснабжения	м	466
7	Благоустройство и санитарная очистка территории		
7.1	Количество твердых бытовых отходов от жилищного фонда	м <sup>3</sup> /год	2354,8
7.2	Озеленение в границах проектирования	м <sup>2</sup>	75791
7.3	Площадки для игр детей дошкольного и младшего школьного возраста	м <sup>2</sup>	2168
7.4	Площадки для отдыха взрослого населения	м <sup>2</sup>	1266
7.5	Площадки для занятий физкультурой	м <sup>2</sup>	4542

22



Российская Федерация  
Общество с ограниченной ответственностью  
«АЗИМУТ»

Юридический адрес: 454048, г. Челябинск, Свердловский проспект, д. 84Б, офис 7.12, ИНН/КПП 7453341178/745301001, Р/счет 40702810901500094517 в ТОЧКА ПАО БАНКА "ФК ОТКРЫТИЕ", г. Москва к/сч. 30101810845250000999 БИК 044525999 т. 89517774770, pc.az@yandex.ru

**Проект планировки территории и проект межевания территории части квартала № 2 планировочного подрайона 3.2.7. Жилой район «Вулканный» Северного городского планировочного района в Петропавловск-Камчатском городском округе**

Основная (утверждаемая) часть проекта межевания территории  
Графическая часть  
Раздел 1

Челябинск  
2022

*Положения об очередности планируемого развития территории, содержащие этапы проектирования, строительства, реконструкции объектов капитального строительства жилого, производственного, общественно-делового и иного назначения и этапы строительства, реконструкции необходимых для функционирования таких объектов и обеспечения жизнедеятельности граждан объектов коммунальной, транспортной, социальной инфраструктур, в том числе объектов, включенных в программы комплексного развития систем коммунальной инфраструктуры, программы комплексного развития транспортной инфраструктуры, программы комплексного развития социальной инфраструктуры*

Таблица №7

Этапы проектирования, строительства, реконструкции объектов капитального строительства

Этапы проектирования, строительства, реконструкции ОКС	Описание развития территории
1-я очередь	
1 этап	Проведение кадастровых работ (формирование земельных участков с постановкой на государственный кадастровый учет)
2 этап	Предоставление вновь сформированных земельных участков под предполагаемую проектом застройку
3 этап	Разработка проектной документации по строительству зданий и сооружений, а также по строительству сетей и объектов инженерного обеспечения
2-я очередь	
1 этап	Строительство планируемых объектов капитального строительства и их подключение к системе инженерных коммуникаций
2 этап	Ввод объектов капитального строительства и инженерных коммуникаций в эксплуатацию

23



Российская Федерация  
Общество с ограниченной ответственностью  
«АЗИМУТ»

Юридический адрес: 454048, г. Челябинск, Свердловский проспект, д. 84Б, офис 7.12, ИНН/КПП 7453341178/745301001, Р/счет 40702810901500094517 в ТОЧКА ПАО БАНКА "ФК ОТКРЫТИЕ", г. Москва к/сч. 30101810845250000999 БИК 044525999 т. 89517774770, pc.az@yandex.ru

**Проект планировки территории и проект межевания территории части квартала № 2 планировочного подрайона 3.2.7. Жилой район «Вулканный» Северного городского планировочного района в Петропавловск-Камчатском городском округе**

Основная (утверждаемая) часть проекта межевания территории  
Графическая часть  
Раздел 1

Заказчик: Управление архитектуры и градостроительства администрации Петропавловск-Камчатского городского округа

Исполнитель: ООО «Азимут»

Генеральный директор  
ООО «Азимут»

В. Л. Пасынкова

Инженер-проектировщик

В. А. Мисник

Челябинск  
2022





Российская Федерация  
Общество с ограниченной ответственностью  
«АЗИМУТ»

Юридический адрес: 454048, г. Челябинск, Свердловский проспект, д. 84Б, офис 7.12, ИНН/КПП 7453341178/745301001, Р/счет 40702810901500094517 в ТОЧКА ПАО БАНКА "ФК ОТКРЫТИЕ", г. Москва к/сч. 30101810845250000999 БИК 044525999 т. 89517774770, pc.az@yandex.ru

**Проект планировки территории и проект межевания территории части квартала № 2 планировочного подрайона 3.2.7. Жилой район «Вулканный» Северного городского планировочного района в Петропавловск-Камчатском городском округе**

*Проект межевания территории. Основная (утверждаемая) часть*

Раздел 2

«Проект межевания территории. Текстовая часть»

Челябинск  
2022

**Состав проекта**

№ п/п	Наименование документа	Масштаб
1	2	3
<i>Проект планировки территории. Основная (утверждаемая) часть</i>		
<b>Раздел 1</b>	<b>«Проект планировки территории. Графическая часть»</b>	
	Лист 1. Чертеж планировки территории.	М 1:1000
<b>Раздел 2</b>	<b>«Положение о характеристиках планируемого развития территории. Положение об очередности планируемого развития территории.»</b>	
<i>Проект планировки территории. Материалы по обоснованию</i>		
<b>Раздел 3</b>	<b>«Материалы по обоснованию проекта планировки территории. Графическая часть»</b>	
	Лист 1. Карта (фрагмент карты) планировочной структуры территорий поселения с отображением границ элементов планировочной структуры	М 1:5000
	Лист 2. Схема организации движения транспорта и пешеходов, схема организации улично-дорожной сети.	М 1:1000
	Лист 3. Схема границ зон с особыми условиями использования территорий. Схема границ территорий объектов культурного наследия.	М 1:1000
	Лист 4. Схема, отображающая местоположение существующих объектов капитального строительства	М 1:1000
	Лист 5. Схема размещения инженерных сетей и сооружений	М 1:1000
	Лист 6. Схема вертикальной планировки территории и инженерной подготовки территории.	М 1:1000
	Лист 7. Вариант планировочных решений застройки территории в соответствии с проектом планировки территории.	М 1:1000
<b>Раздел 4</b>	<b>«Материалы по обоснованию проекта планировки территории. Пояснительная записка»</b>	
<i>Проект межевания территории</i>		
<b>Раздел 1</b>	<b>«Проект межевания территории. Графическая часть»</b>	
	Лист 1. Чертеж межевания территории	М 1:1000
<b>Раздел 2</b>	<b>«Проект межевания территории. Текстовая часть»</b>	
<b>Раздел 3</b>	<b>«Материалы по обоснованию проекта межевания территории. Графическая часть»</b>	
	Лист 1. Чертеж материалов по обоснованию проекта межевания территории.	М 1:1000
<i>Результаты инженерных изысканий</i>		
<b>Том 1</b>	Программа производства инженерно-геодезических изысканий	
<b>Том 2</b>	Техническое заключение инженерно-геологических изысканий	
<b>Том 3</b>	Техническое заключение инженерно-гидрометеорологических изысканий	
<b>Том 4</b>	Программа производства инженерно-экологических изысканий	

3



Российская Федерация  
Общество с ограниченной ответственностью  
«АЗИМУТ»

Юридический адрес: 454048, г. Челябинск, Свердловский проспект, д. 84Б, офис 7.12, ИНН/КПП 7453341178/745301001, Р/счет 40702810901500094517 в ТОЧКА ПАО БАНКА "ФК ОТКРЫТИЕ", г. Москва к/сч. 30101810845250000999 БИК 044525999 т. 89517774770, pc.az@yandex.ru

**Проект планировки территории и проект межевания территории части квартала № 2 планировочного подрайона 3.2.7. Жилой район «Вулканный» Северного городского планировочного района в Петропавловск-Камчатском городском округе**

*Проект межевания территории. Основная (утверждаемая) часть*

Раздел 2

«Проект межевания территории. Текстовая часть»

Заказчик: Управление архитектуры и градостроительства администрации Петропавловск-Камчатского городского округа

Исполнитель: ООО «Азимут»

Генеральный директор ООО «Азимут»

В. Л. Пасынкова

Инженер-проектировщик

В. А. Мисник

Челябинск  
2022

**Содержание**

Введение .....	5
1. Перечень и сведения о площади образуемых земельных участков, в том числе возможные способы их образования. Вид разрешенного использования образуемых земельных участков в соответствии с проектом планировки территории в случаях, предусмотренных Градостроительным кодексом Российской Федерации .....	8
2. Перечень и сведения о площади образуемых земельных участков, которые будут отнесены к территориям общего пользования или имуществу общего пользования, в том числе в отношении которых предполагаются резервирование и (или) изъятие для государственных или муниципальных нужд.....	14
3. Целевое назначение лесов, вид (виды) разрешенного использования лесного участка, количественные и качественные характеристики лесного участка, сведения о нахождении лесного участка в границах особо защитных участков лесов (в случае, если подготовка проекта межевания территории осуществляется в целях определения местоположения границ образуемых и (или) изменяемых лесных участков).....	14
4. Сведения о границах территории, в отношении которой утвержден проект межевания, содержащие перечень координат характерных точек этих границ в системе координат, используемой для ведения Единого государственного реестра недвижимости .....	15

4



**Введение**

Выполнение работ по подготовке документации по планировке территории (проекта планировки и проекта межевания) выполняется в городе Петропавловск-Камчатский.

Основание для разработки документации:

Постановление администрации Петропавловск-Камчатского городского округа от 26.02.2020 № 329 «О принятии решения о подготовке проекта планировки территории и проекта межевания территории части квартала № 2 планировочного подрайона 3.2.7. Жилой район – «Вулканный» Северного городского планировочного района в Петропавловск-Камчатском городском округе» (приложение № 1);

Техническое задание на выполнение работ по подготовке проекта планировки территории части квартала № 2 планировочного подрайона 3.2.7. Жилой район «Вулканный» Северного городского планировочного района в Петропавловск-Камчатском городском округе согласно муниципальному контракту №480 от 23.08.2021.

Выполнение работ по разработке проекта межевания территории в составе проекта планировки территории земельных участков осуществляется в целях:

- определения местоположения границ образуемых земельных участков на территории существующей застройки;
- выделения элементов планировочной структуры;
- установления границ зон планируемого размещения объектов капитального строительства;
- установления границ территории общего пользования.

При разработке проекта использовалась правовая, нормативная и методическая база для проведения работ:

- Градостроительный кодекс Российской Федерации от 29.12.2004 № 190-ФЗ;
- Земельный кодекс Российской Федерации от 25.10.2001 № 136-ФЗ;
- Водный кодекс Российской Федерации от 03.06.2006 № 74-ФЗ;
- Федеральный закон от 10.01.2002 № 7-ФЗ «Об охране окружающей среды»;
- Федеральный закон от 22.07.2008 № 123-ФЗ «Технический регламент о требованиях пожарной безопасности»;
- Федеральный закон от 21.12.1994 № 68-ФЗ «О защите населения и территорий от чрезвычайных ситуаций природного и техногенного характера»;
- РДС 30-201-98 Система нормативных документов в строительстве. Руководящий документ системы. Инструкция о порядке проектирования и установления красных линий в городах и других поселениях Российской Федерации, принятый Постановлением Госстроя Российской Федерации от

5

городской Думы Петропавловск-Камчатского городского округа от 23.12.2009 № 697-р» (далее Ген. план);

- Решение Городской Думы Петропавловск-Камчатского городского округа от 12.10.2010 № 294-нд «О правилах землепользования и застройки Петропавловск-Камчатского городского округа» (далее ПЗЗ).

7

06.04.1998 № 18-30;

- Местные нормативы градостроительного проектирования Петропавловск-Камчатского городского округа от 23.03.2018 № 40-нд (далее МНПП);

- СП 42.13330.2016 Свод правил. Градостроительство. Планировка и застройка городских и сельских поселений. Актуализированная редакция СНиП 2.07.01-89\*;

- СП 31.13330.2012 Водоснабжение. Наружные сети и сооружения. Актуализированная редакция СНиП 2.04.02-84;

- СП 59.13330.2016 Доступность зданий и сооружений для маломобильных групп населения. Актуализированная редакция СНиП 35-01-2001;

- РД 34.20.185-94 Инструкция по проектированию городских электрических сетей;

- СанПиН 2.2.1/2.1.1.1200-03 «Санитарно-защитные зоны и санитарная классификация предприятий, сооружений и иных объектов» (с изменениями);

- Постановление Правительства Российской Федерации от 24 февраля 2009 года № 160 «О порядке установления охранных зон объектов электросетевого хозяйства и особых условий использования земельных участков, расположенных в границах таких зон»;

- Закон Камчатского края от 14.10.2012 № 160 «О регулировании отдельных вопросов градостроительной деятельности в Камчатском крае»;

- Подпрограмма А «Региональная адресная программа по переселению граждан из аварийного жилищного фонда» Государственной программы Камчатского края «Обеспечение доступным и комфортным жильем жителей Камчатского края», утвержденной постановлением Правительства Камчатского края от 22.11.2013 № 520-П;

- Муниципальная программа «Обеспечение доступным и комфортным жильем жителей Петропавловск-Камчатского городского округа», утвержденная постановлением администрации Петропавловск-Камчатского городского округа от 13.10.2016 № 1985;

- Постановление администрации Петропавловск-Камчатского городского округа от 06.04.2016 № 452 «Об элементах планировочной структуры в границах отдельных планировочных подрайонов Петропавловск-Камчатского городского округа»;

- Приказ Федеральной Службы Государственной Регистрации, Кадастра И Картографии от 10 ноября 2020 года № П/0412 «Об утверждении классификатора видов разрешенного использования земельных участков»;

- Решение Городской Думы Петропавловск-Камчатского городского округа Камчатского края от 25.12.2019 № 218-нд «О внесении изменений в генеральный план Петропавловск-Камчатского городского округа, утвержденный Решением

6

**1. Перечень и сведения о площади образуемых земельных участков, в том числе возможные способы их образования. Вид разрешенного использования образуемых земельных участков в соответствии с проектом планировки территории в случаях, предусмотренных Градостроительным кодексом Российской Федерации**

Таблица №1

Перечень и сведения об образуемых земельных участках.  
Образуемые земельные участки – 21 шт.

№ земельного участка	Вид разрешенного использования в соответствии с ПЗЗ	Возможные способы образования ЗУ	Площадь участка, м <sup>2</sup>
<b>Уточняемые земельные участки</b>			
41:01:0010116:10786	Хранение автотранспорта (КВРИ 2.7.1)	Уточнение местоположения и площади декларированного земельного участка	30000
<b>Изменяемые земельные участки</b>			
41:01:0010116:233	Коммунальное обслуживание (КВРИ 3.1)	Исправления реестровой ошибки в описании местоположения границ земельного участка	205
<b>Образуемые земельные участки</b>			
:ЗУ1	Земельные участки (территории) общего пользования (КВРИ 12.0)	Образование земельного участка из земель, государственная собственность на которые не разграничена	6587
:ЗУ2	Площадки для занятий спортом (КВРИ 5.1.3)	Образование земельного участка из земель, государственная собственность на которые не разграничена	1464
:ЗУ3	Среднетажная жилая застройка (КВРИ 2.5)	Образование земельного участка из земель, государственная собственность на которые не разграничена	24264
:ЗУ4	Магазины (КВРИ 4.4)	Образование земельного участка из земель, государственная собственность на которые не разграничена (Возможно после снятия с учета земельного участка с кадастровым номером 41:01:0010116:50**)	3874
:ЗУ5	Предоставление коммунальных услуг (КВРИ 3.1.1)	Образование земельного участка из земель, государственная собственность на которые не разграничена	781

8

:ЗУ6	Хранение автотранспорта (КВРИ 2.7.1)	Образование земельного участка из земель, государственная собственность на которые не разграничена (Возможно после снятия с учета земельного участка с кадастровым номером 41:01:0010116:50**)	3658
:ЗУ7	Предоставление коммунальных услуг (КВРИ 3.1.1)	Образование земельного участка из земель, государственная собственность на которые не разграничена	200
:ЗУ8	Благоустройство территории (КВРИ 12.0.2)	Образование земельного участка путем перераспределения земельного участка с кадастровым номером 41:01:0010116:14992 и земель, государственная собственность на которые не разграничена	19851
:ЗУ9	Хранение автотранспорта (КВРИ 2.7.1)	Образование земельного участка из земель, государственная собственность на которые не разграничена	779
:ЗУ10	Благоустройство территории (КВРИ 12.0.2)	Образование земельного участка из земель, государственная собственность на которые не разграничена	1569
:ЗУ11	Благоустройство территории (КВРИ 12.0.2)	Образование земельного участка из земель, государственная собственность на которые не разграничена (Возможно после снятия с учета земельного участка с кадастровым номером 41:01:0010116:50**)	3497
:ЗУ12	Благоустройство территории (КВРИ 12.0.2)	Образование земельного участка из земель, государственная собственность на которые не разграничена	1771
:ЗУ14	Среднеэтажная жилая застройка (КВРИ 2.5)	Образование земельного участка из земель, государственная собственность на которые не разграничена	3491
:ЗУ15	Предоставление коммунальных услуг (КВРИ 3.1.1)	Образование земельного участка путем перераспределения земельного участка с кадастровым номером 41:01:0010116:233 и земель, государственная собственность на которые не разграничена (Возможно после образования земельного участка с условным номером ЗУ16 и после устранения реестровой ошибки в описании местоположения границ земельного участка с кадастровым номером 41:01:0010116:233)	1611

9

15	564994.63	1408525.98
16	564994.32	1408521.17
17	564995.95	1408521.33
18	564996.84	1408521.29
19	565036.03	1408496.55
20	565039.36	1408490.30
21	565042.69	1408484.06
22	565058.90	1408450.46
23	565119.85	1408455.00
1	565141.90	1408461.48
:ЗУ2		
1	565135.67	1408502.79
2	565127.94	1408555.08
3	565127.61	1408553.13
4	565116.33	1408548.82
5	565102.86	1408525.48
6	565096.14	1408515.40
7	565094.11	1408513.35
8	565096.11	1408497.66
1	565135.67	1408502.79
:ЗУ3		
1	565234.56	1408507.06
2	565223.81	1408581.75
3	565219.50	1408611.51
4	565186.17	1408606.92
5	565179.98	1408649.92
6	565166.56	1408648.01
7	565160.72	1408689.21
8	565190.80	1408693.40
9	565190.32	1408697.21
10	565180.59	1408761.96
11	565235.46	1408769.16
12	565224.92	1408841.74
13	565184.78	1408834.19
14	565177.32	1408816.87
15	565115.93	1408750.43
16	565126.33	1408668.56
17	565130.79	1408620.48
18	565135.04	1408607.86
19	565153.19	1408486.28
20	565156.43	1408466.23
21	565235.82	1408498.33
1	565234.56	1408507.06
:ЗУ4		

11

1	565257.68	1408616.24
2	565245.03	1408703.30
3	565207.23	1408697.91
4	565223.81	1408581.75
5	565240.38	1408594.87
6	565239.91	1408604.42
7	565249.86	1408614.95
1	565257.68	1408616.24
:ЗУ5		
1	564839.03	1408688.51
2	564819.92	1408669.37
3	564799.74	1408686.09
4	564811.15	1408703.73
5	564817.51	1408699.07
6	564830.47	1408703.11
1	564839.03	1408688.51
:ЗУ6		
1	565245.03	1408703.30
2	565235.46	1408769.16
3	565180.59	1408761.96
4	565190.32	1408697.21
5	565206.96	1408699.84
6	565207.23	1408697.91
1	565245.03	1408703.30
:ЗУ7		
1	564963.95	1408651.23
2	564958.87	1408657.36
3	564955.12	1408661.89
4	564958.22	1408672.33
5	564946.85	1408665.53
6	564949.56	1408648.82
7	564963.95	1408651.23
1	564963.95	1408651.23
:ЗУ8		
1	564993.52	1409020.41
2	564946.12	1409021.60
3	564923.98	1409046.82
4	564909.18	1409060.46
5	564822.52	1408955.14
6	564840.87	1408944.84
7	564868.06	1408924.23
8	564884.45	1408913.58
9	564936.87	1408927.58
10	564999.65	1408951.65

:ЗУ13	Улично-дорожная сеть (КВРИ 12.0.1)	Образование земельного участка путем раздела земельного участка с кадастровым номером 41:01:0010116:280	1474
:ЗУ16	Среднеэтажная жилая застройка (КВРИ 2.5)		3192
:ЗУ17	Среднеэтажная жилая застройка (КВРИ 2.5)	Образование земельных участков путем раздела земельного участка с кадастровым номером 41:01:0010116:333	2500
:ЗУ18	Среднеэтажная жилая застройка (КВРИ 2.5)		2719
:ЗУ19	Среднеэтажная жилая застройка (КВРИ 2.5)	Предоставление коммунальных услуг (КВРИ 3.1.1)	3170
:ЗУ21	Предоставление коммунальных услуг (КВРИ 3.1.1)		200
:ЗУ20	Среднеэтажная жилая застройка (КВРИ 2.5)	Образование земельного участка из земель, государственная собственность на которые не разграничена	9695

**Примечание:**

\* Вид разрешенного использования земельных участков принят в соответствии с классификатором видов разрешенного использования земельных участков.

\*\* Снятие с учета земельного участка с кадастровым номером 41:01:0010116:50 согласно Федеральному закону от 13.07.2015 N 218-ФЗ "О государственной регистрации недвижимости" (с изм. и доп.).

Таблица №2

Каталог координат характерных точек границ уточняемых и образуемых земельных участков.

Система координат МСК-41

**Образуемые участки**

№	X	Y
:ЗУ1		
1	565141.90	1408461.48
2	565135.67	1408502.79
3	565096.11	1408497.66
4	565094.11	1408513.35
5	565092.01	1408511.61
6	565088.98	1408510.81
7	565085.84	1408511.07
8	565083.23	1408512.36
9	565078.49	1408515.80
10	565058.57	1408534.16
11	565054.78	1408538.49
12	565031.30	1408534.84
13	565028.79	1408527.50
14	565018.49	1408526.87

10

11	564993.91	1408987.77
12	565013.70	1409008.65
13	564996.80	1409021.77
14	564996.63	1409032.57
1	564993.52	1409020.41
:ЗУ9		
1	565096.91	1408623.87
2	565114.51	1408612.01
3	565120.22	1408607.60
4	565116.13	1408616.91
5	565113.19	1408647.96
6	565080.26	1408644.54
7	565080.86	1408636.84
8	565090.68	1408629.70
1	565096.91	1408623.87
:ЗУ10		
1	565074.62	1408687.21
2	565108.16	1408692.44
3	565107.20	1408700.01
4	565072.04	1408694.77
5	565067.25	1408723.80
6	565049.00	1408739.91
7	565043.82	1408736.35
8	565047.34	1408705.45
9	565040.26	1408704.17
10	565035.32	1408693.62
11	565036.04	1408688.32
12	565048.46	1408684.51
1	565074.62	1408687.21
:ЗУ11		
1	565186.17	1408606.92
2	565219.50	1408611.51
3	565207.23	1408697.91
4	565206.96	1408699.84
5	565190.32	1408697.21
6	565190.80	1408693.40
7	565160.72	1408689.21
8	565166.56	1408648.01
9	565179.98	1408649.92
1	565186.17	1408606.92
:ЗУ12		
1	564958.22	1408672.33
2	564966.35	1408699.76
3	564968.61	1408722.76

12

4	564966.57	1408733.31
5	564949.00	1408733.25
6	564940.72	1408721.73
7	564931.25	1408702.26
8	564917.17	1408679.48
9	564884.74	1408654.79
10	564880.85	1408640.84
11	564896.37	1408636.02
12	564913.63	1408645.52
13	564932.10	1408656.69
1	564958.22	1408672.33
:ЗУ13		
1	564921.07	1408842.98
2	564916.99	1408848.41
3	564927.11	1408843.85
4	564948.08	1408845.90
5	564946.64	1408855.01
6	564929.63	1408852.84
7	564898.31	1408877.57
8	564890.43	1408867.33
9	564885.07	1408871.57
10	564865.78	1408846.01
11	564866.94	1408832.27
12	564887.26	1408848.56
1	564921.07	1408842.98
:ЗУ14		
1	564949.00	1408733.25
2	564966.57	1408733.31
3	564968.61	1408722.76
4	564973.09	1408731.90
5	564984.79	1408746.31
6	564966.06	1408813.02
7	564961.36	1408839.94
8	564961.78	1408846.35
9	564938.19	1408840.18
10	564921.07	1408842.98
11	564922.79	1408840.68
12	564925.79	1408802.87
13	564925.05	1408781.39
1	564923.00	1408766.77
:ЗУ15		
1	565143.03	1408802.89
2	565129.60	1408824.10
3	565096.72	1408804.21

4	565100.53	1408799.35
5	565091.75	1408785.11
6	565104.33	1408763.34
7	565104.68	1408760.49
1	565143.03	1408802.89
:ЗУ16		
1	564923.00	1408766.77
2	564925.05	1408781.39
3	564925.80	1408802.77
4	564922.79	1408840.68
5	564921.07	1408842.98
6	564887.26	1408848.56
7	564884.65	1408846.43
8	564891.59	1408747.11
9	564901.44	1408755.97
10	564913.81	1408762.89
1	564923.00	1408766.77
:ЗУ17		
1	564891.59	1408747.23
2	564884.65	1408846.43
3	564884.65	1408846.43
4	564866.94	1408832.27
5	564870.19	1408793.58
6	564857.52	1408784.47
7	564862.17	1408737.34
8	564867.74	1408733.29
9	564876.03	1408736.57
10	564889.13	1408742.88
1	564891.59	1408747.23
:ЗУ18		
1	564862.17	1408737.34
2	564857.45	1408785.20
3	564855.92	1408800.64
4	564832.20	1408783.21
5	564825.13	1408790.59
6	564816.90	1408789.42
7	564819.54	1408779.44
8	564827.44	1408769.58
9	564821.06	1408764.60
10	564825.89	1408758.21
11	564829.26	1408719.85
12	564830.47	1408703.11
13	564863.40	1408724.80
1	564862.17	1408737.34

13

:ЗУ19		
1	564811.16	1408703.72
2	564817.51	1408699.07
3	564830.47	1408703.11
4	564825.89	1408758.21
5	564821.06	1408764.60
6	564812.91	1408774.38
7	564808.32	1408785.30
8	564795.43	1408779.11
9	564772.04	1408754.55
10	564772.44	1408737.10
11	564779.56	1408730.46
1	564811.16	1408703.72
:ЗУ20		
1	564880.85	1408640.84
2	564884.74	1408654.79
3	564899.52	1408666.04
4	564917.17	1408679.48
5	564931.25	1408702.26
6	564940.72	1408721.73
7	564949.00	1408733.25
8	564923.00	1408766.77
9	564913.81	1408762.89
10	564901.49	1408756.00
11	564891.59	1408747.23
12	564889.13	1408742.88
13	564876.03	1408736.57
14	564867.74	1408733.29
15	564862.17	1408737.34
16	564863.40	1408724.80
17	564830.47	1408703.11
18	564839.03	1408688.51
19	564819.92	1408669.37
20	564878.93	1408620.45
21	564896.37	1408636.02
1	564880.85	1408640.84
:ЗУ21		
1	564827.44	1408769.58
2	564819.54	1408779.44
3	564816.90	1408789.42
4	564808.32	1408785.30
5	564812.87	1408774.43
6	564821.06	1408764.60
1	564827.44	1408769.58

5. Сведения о границах территории, в отношении которой утвержден проект межевания, содержащие перечень координат характерных точек этих границ в системе координат, используемой для ведения Единого государственного реестра недвижимости

Таблица №5

Каталог координат характерных точек границ проектирования  
Система координат МСК-41

№	X	Y	№	X	Y
1	565271.72	1408526.07	34	564974.68	1409108.61
2	565274.39	1408513.92	35	564997.51	1409110.74
3	565150.98	1408464.03	36	565028.83	1409085.63
4	565119.85	1408455.00	37	565024.08	1409080.00
5	565058.90	1408450.46	38	565023.33	1409080.44
6	565042.69	1408484.06	39	565005.64	1409050.86
7	565036.03	1408496.55	40	565001.93	1409044.66
8	564995.58	1408521.23	41	564996.63	1409032.57
9	564893.08	1408515.89	42	564996.80	1409021.77
10	564890.41	1408550.18	43	565014.28	1409008.79
11	564888.32	1408573.62	44	565005.32	1408999.81
12	564884.87	1408615.53	45	565007.71	1408990.23
13	564799.74	1408686.10	46	565027.57	1408972.73
14	564811.16	1408703.72	47	565025.95	1408963.21
15	564779.56	1408730.47	48	565079.94	1408869.30
16	564772.44	1408737.10	49	565084.72	1408863.67
17	564772.04	1408754.55	50	565087.28	1408859.29
18	564795.43	1408779.11	51	565094.95	1408832.30
19	564818.48	1408790.18	52	565101.43	1408827.76
20	564825.13	1408790.59	53	565129.82	1408831.12
21	564832.20	1408783.21	54	565161.28	1408835.58
22	564855.92	1408800.64	55	565177.12	1408838.32
23	564857.52	1408784.47	56	565195.34	1408841.46
24	564870.19	1408793.58	57	565204.77	1408844.44
25	564865.78	1408846.01	58	565209.71	1408846.88
26	564885.07	1408871.57	59	565221.40	1408854.03
27	564884.45	1408913.58	60	565222.49	1408854.69
28	564868.06	1408924.23	61	565257.68	1408616.24
29	564840.87	1408944.84	62	565264.38	1408617.34
30	564822.52	1408955.14	63	565277.65	1408527.77
31	564823.85	1408956.75	64	565274.78	1408526.95
32	564909.18	1409060.46	1	565271.72	1408526.07
33	564959.07	1409121.05			

15

## 2. Перечень и сведения об устанавливаемых сервитутах.

Таблица №3

Ведомость устанавливаемых сервитутов

№	Назначение сервитута	Зона действия сервитута	Площадь сервитута, м <sup>2</sup>
С-1	Для прохода или проезда через земельный участок	:ЗУ4	228

Таблица №4

Каталог координат поворотных точек устанавливаемых сервитутов

№	X	Y
С-1		
1	565207.50	1408696.05
2	565208.35	1408690.13
3	565246.16	1408695.52
4	565245.30	1408701.44
1	565207.50	1408696.05

## 3. Перечень и сведения о площади образуемых земельных участков, которые будут отнесены к территориям общего пользования или имуществу общего пользования, в том числе в отношении которых предполагаются резервирование и (или) изъятие для государственных или муниципальных нужд

Земельный участок :ЗУ13 площадью 1474 м<sup>2</sup> проектом межевания территории отнесен к территориям общего пользования.

## 4. Целевое назначение лесов, вид (виды) разрешенного использования лесного участка, количественные и качественные характеристики лесного участка, сведения о нахождении лесного участка в границах особо защитных участков лесов (в случае, если подготовка проекта межевания территории осуществляется в целях определения местоположения границ образуемых и (или) изменяемых лесных участков)

Целями подготовки проекта межевания территории не является определение местоположения границ образуемых и (или) изменяемых лесных участков.

14

АДМИНИСТРАЦИЯ  
ПЕТРОПАВЛОВСК-КАМЧАТСКОГО ГОРОДСКОГО ОКРУГА

## ПОСТАНОВЛЕНИЕ

30.06.2022 г. № 1336

### Об отклонении проекта внесения изменений в проект межевания территории части квартала № 1 планировочного подрайона 1.2.3. Микрорайон смешанной жилой застройки «Виллюйский» Центрального городского планировочного района в Петропавловск-Камчатском городском округе, утвержденный постановлением администрации Петропавловск-Камчатского городского округа от 10.08.2018 № 1691.

Руководствуясь статьей 46 Градостроительного кодекса Российской Федерации, постановлением администрации Петропавловск-Камчатского городского округа от 07.03.2019 № 395 «О Порядке подготовки документации по планировке территории и принятия решения об утверждении документации по планировке территории Петропавловск-Камчатского городского округа», в связи с нарушением требований, предъявляемых земельным законодательством к образованию земельных участков, с учетом протокола публичных слушаний от 10.06.2022, заключения о результатах публичных слушаний от 22.06.2022

ПОСТАНОВЛЯЮ:

1. Отклонить проект внесения изменений в проект межевания территории части квартала № 1 планировочного подрайона 1.2.3. Микрорайон смешанной жилой застройки «Виллюйский» Центрального городского планировочного района в Петропавловск-Камчатском городском округе, утвержденный постановлением администрации Петропавловск-Камчатского городского округа от 10.08.2018 № 1691. и направить в Управление архитектуры и градостроительства администрации Петропавловск-Камчатского городского округа на доработку.

2. Управлению делами администрации Петропавловск-Камчатского городского округа опубликовать настоящее постановление в газете «Град Петра и Павла» и разместить на официальном сайте администрации Петропавловск-Камчатского городского округа в информационно-телекоммуникационной сети «Интернет».

Глава  
Петропавловск-Камчатского городского округа  
К.В. Брызгин

Приложение  
к постановлению администрации  
Петропавловск-Камчатского  
городского округа  
от 30.06.2022 № 1336

Проект внесения изменений в проект межевания территории части квартала № 1 планировочного подрайона 1.2.3. Микрорайон смешанной жилой застройки «Виллюйский» Центрального городского планировочного района в Петропавловск-Камчатском городском округе, утвержденный постановлением администрации Петропавловск-Камчатского городского округа от 10.08.2018 № 1691



Таблица 2

**Предельные (минимальные и/или максимальные) размеры земельных участков и предельные параметры разрешенного строительства**

Зона	Предельные размеры земельных участков				Предельное количество этажей		Минимальные отступы от границ земельного участка, м	Минимальный/Максимальный процент застройки в границах земельного участка
	площадь, кв. м. /для объектов жилого назначения/		площадь, кв. м. /для объектов иного назначения/		миним. ум	максим. ум		
	миним. ум	максимум	минимум м	максимум м				
Ж4	160	25000	200	150000	1	9	3-5**	20/60

В результате внесения изменений в проект межевания территории части квартала № 1 планировочного подрайона 1.2.3. Микрорайон смешанной жилой застройки «Виллоиский» Центрального городского планировочного района в Петропавловск-Камчатском городском округе, сформировано два вновь образуемых земельных участка с условными номерами :ЗУ1, :ЗУ2 (приложение 2.1).

Земельные участки с условными номерами :ЗУ1 и :ЗУ2 образованы путем перераспределения земельных участков с кадастровыми номерами 41:01:0010117:1379 и 41:01:0010117:1643 для исключения изломанности границ согласно подпункту 3 пункта 1 статьи 39.28 Земельного Кодекса Российской Федерации.

Земельный участок с условным номером :ЗУ2 не будет предоставлен на условиях аренды, в собственность или на ином праве, поэтому предельные (минимальные и/или максимальные) размеры данного земельного участка не устанавливаются (пункт 3 части 14 статьи 14 «Правил землепользования и застройки Петропавловск-Камчатского городского округа»).

Доступ к земельным участкам, находящихся в границах данного проекта осуществляется через земли общего пользования.

Границы образуемых земельных участков установлены с учетом сложившейся кадастровой ситуации на момент подготовки проекта межевания территории.

Выполнение дополнительных инженерных изысканий, необходимых для подготовки данной документации по планировке территории, не потребовалось.

Координаты характерных точек границы образуемых земельных участков определены в системе, принятой для ведения государственного кадастрового учета, МСК-41 и приведены в таблицах 3,4.

Изм.	Кол.уч.	Лист	Недек.	Подп.	Дата	443/19-ПМТ	Лист
							5

12	562269,80	1411908,88
13	562274,77	1411906,36
14	562278,35	1411904,54
15	562280,69	1411903,26
16	562287,14	1411899,00
17	562290,54	1411897,68
18	562295,52	1411895,02

**1.5. Перечень, сведения о площади и виде разрешенного использования образуемых земельных участков, которые будут отнесены к территориям общего пользования или имуществу общего пользования, в том числе в отношении которых предполагаются резервирование и (или) изъятие для государственных или муниципальных нужд**

Перечень, сведения о площади и виде разрешенного использования образуемых земельных участков которые будут отнесены к территориям общего пользования или имуществу общего пользования, в том числе в отношении которых предполагаются резервирование и (или) изъятие для государственных или муниципальных нужд приведены в таблице 4.

Таблица 4

**Перечень, сведения о площади и виде разрешенного использования образуемых земельных участков, в том числе возможные способы их образования / Координаты характерных точек границ образуемых земельных участков**

Условный номер земельного участка	:ЗУ2
Вид разрешенного использования от исходного земельного участка с кадастровым номером 41:01:0010117:1643	земельные участки не связанные со строительством и используемые в целях озеленения (декоративное и защитное озеленение, газоны)
Устанавливаемый вид разрешенного использования	Улично-дорожная сеть (12.0.1)
Функциональная зона	Жилая зона
Территориальная зона:	Ж4 – зона смешанной жилой застройки
Способ образования земельного участка	Земельный участок образуется в результате перераспределения земельных участков с кадастровыми номерами 41:01:0010117:1379 и 41:01:0010117:1643
Площадь земельного участка	1 кв.м
Обозначение	Координаты

Изм.	Кол.уч.	Лист	Недек.	Подп.	Дата	443/19-ПМТ	Лист
							7

**1.4 Перечень, сведения о площади и виде разрешенного использования образуемых земельных участков, в том числе возможные способы их образования**

Перечень, сведения о площади и виде разрешенного использования образуемых земельных участков и возможные способы их образования приведены в таблице 3.

Таблица 3

**Перечень, сведения о площади и виде разрешенного использования образуемых земельных участков, в том числе возможные способы их образования / Координаты характерных точек границ образуемых земельных участков**

Условный номер земельного участка	:ЗУ1
Вид разрешенного использования от исходного земельного участка с кадастровым номером 41:01:0010117:1379	под строительство индивидуального жилого дома
Устанавливаемый вид разрешенного использования	Для индивидуального жилищного строительства (2.1)
Функциональная зона	Жилая зона
Территориальная зона:	Ж4 – зона смешанной жилой застройки
Способ образования земельного участка	Земельный участок образуется путем перераспределения земельных участков с кадастровыми номерами 41:01:0010117:1379 и 41:01:0010117:1643
Площадь земельного участка	767 кв.м
Обозначение	Координаты
характерных точек границ	X Y
1	2 3
1	562295,52 1411895,02
2	562299,79 1411907,62
3	562300,63 1411912,27
4	562302,34 1411918,27
5	562301,65 1411920,18
6	562299,83 1411925,21
7	562281,96 1411934,99
8	562279,09 1411926,61
9	562276,62 1411923,35
10	562275,90 1411922,07
11	562275,00 1411921,27

Изм.	Кол.уч.	Лист	Недек.	Подп.	Дата	443/19-ПМТ	Лист
							6

характерных точек границ	X	Y
1	2	3
1	562300,63	1411912,27
2	562302,52	1411917,79
3	562302,34	1411918,27
4	562300,63	1411912,27

В данном проекте внесения изменений в проект межевания территории установлены красные линии.

- В соответствии со Схемой транспортной инфраструктуры Генерального плана Петропавловск-Камчатского Городского округа, рассматриваемая территория располагается в границах красных линий улицы и дороги местного значения ул. Осипенко.

Координаты красных линий, устанавливаемые в данном проекте внесения изменений в проект межевания территории приведены в таблице 5.

Таблица 5

**Координаты красных линий в границах территории части квартала № 1 планировочного подрайона 1.2.3. Микрорайон смешанной жилой застройки «Виллоиский» Центрального городского планировочного района в Петропавловск-Камчатском городском округе**

X (м)	Y (м)
562251,62	1411876,66
562270,67	1411868,08
562274,98	1411869,45
562296,06	1411904,59
562298,61	1411910,83
562300,51	1411919,68
562280,43	1411930,54

**1.6 Заключение**

В результате внесения изменений в проект межевания территории части квартала № 1 планировочного подрайона 1.2.3. Микрорайон смешанной жилой застройки «Виллоиский» Центрального городского планировочного района в Петропавловск-Камчатском городском округе, сформировано два вновь образуемых земельных участка с условными номерами :ЗУ1, :ЗУ2 (приложение 2.1).

Перечень, координаты, сведения о площади и виде разрешенного использования вновь образуемых земельных участков и возможные способы их образования приведены в таблицах 3,4.

В границах данного проекта внесения изменений в проект межевания территории предусмотрено установление красных линий, координаты которых приведены в таблице 5.

Изм.	Кол.уч.	Лист	Недек.	Подп.	Дата	443/19-ПМТ	Лист
							8



АДМИНИСТРАЦИЯ  
ПЕТРОПАВЛОВСК-КАМЧАТСКОГО ГОРОДСКОГО ОКРУГА

## ПОСТАНОВЛЕНИЕ

30.06.2022 г. № 1337

### Об отклонении проекта планировки территории и проекта межевания территории квартала № 6, части квартала № 7 планировочного подрайона 4.2.4. Жилой район – «Солнечный» Восточного городского планировочного района и части планировочного подрайона 2.5.1. Горнолыжный комплекс «Петровская сопка» – 1 Южного городского планировочного района в Петропавловск- Камчатском городском округе

Руководствуясь статьей 46 Градостроительного кодекса Российской Федерации, постановлением администрации Петропавловск-Камчатского городского округа от 07.03.2019 № 395 «О Порядке подготовки документации по планировке территории и принятия решения об утверждении документации по планировке территории Петропавловск-Камчатского городского округа», в связи с нарушением требований, предъявляемых земельным законодательством к образованию земельных участков, с учетом протокола публичных слушаний от 10.06.2022, заключения о результатах публичных слушаний от 22.06.2022

ПОСТАНОВЛЯЮ:

1. Отклонить проект планировки территории и проект межевания территории квартала № 6, части квартала № 7 планировочного подрайона 4.2.4. Жилой район – «Солнечный» Восточного городского планировочного района и части планировочного подрайона 2.5.1. Горнолыжный комплекс «Петровская сопка» – 1 Южного городского планировочного района в Петропавловск-Камчатском городском округе и направить в Управление архитектуры и градостроительства администрации Петропавловск-Камчатского городского округа на доработку.

2. Управлению делами администрации Петропавловск-Камчатского городского округа опубликовать настоящее постановление в газете «Град Петра и Павла» и разместить на официальном сайте администрации Петропавловск-Камчатского городского округа в информационно-телекоммуникационной сети «Интернет».

Глава  
Петропавловск-Камчатского городского округа  
К.В. Брызгин

Приложение  
к постановлению администрации  
Петропавловск-Камчатского  
городского округа  
от 30.06.2022 № 1337

### Проект планировки территории и проект межевания территории квартала № 6, части квартала № 7 планировочного подрайона 4.2.4. Жилой район – «Солнечный» Восточного городского планировочного района и части планировочного подрайона 2.5.1. Горнолыжный комплекс «Петровская сопка» – 1 Южного городского планировочного района в Петропавловск-Камчатском городском округе

Российская Федерация  
Общество с ограниченной ответственностью  
«ЗЕНИТ»

Юридический адрес: 454048, г. Челябинск, Свердловский проспект, д. 84Б, офис 7.16, ИНН/КПП 7451387459/745301001, Р/счет 40702810490000020789 в ПАО «Челябинвестбанк», г. Челябинск к/сч. 30101810400000000779 БИК 047501779 т. 89507420077 zenit-project@yandex.ru

Проект планировки территории и проект межевания территории квартала № 6, части квартала № 7 планировочного подрайона 4.2.4. Жилой район – «Солнечный» Восточного городского планировочного района и части планировочного подрайона 2.5.1. Горнолыжный комплекс «Петровская сопка» – 1 Южного городского планировочного района в Петропавловск-Камчатском городском округе

Проект планировки территории. Основная часть  
Раздел 1  
«Проект планировки территории. Графическая часть»

Управление архитектуры и  
Градостроительства администрации  
Петропавловск-Камчатского городского  
округа

Заказчик:

Исполнитель: ООО «ЗЕНИТ»

А. В. Пасынков

М.И. Кувшинова



Генеральный директор ООО «ЗЕНИТ»

Инженер-проектировщик

Челябинск  
2022



Юридический адрес: 454048, г. Челябинск, Свердловский проспект, д. 84Б, офис 7.16, ИНН/КПП 7451387459/745301001, Р/счет 40702810490000020789 в ПАО «Челябинвестбанк», г. Челябинск к/сч. 30101810400000000779 БИК 047501779 т. 89507420077 zenit-project@yandex.ru

Российская Федерация  
Общество с ограниченной ответственностью  
«ЗЕНИТ»

Проект планировки территории и проект межевания территории квартала № 6, части квартала № 7 планировочного подрайона 4.2.4. Жилой район – «Солнечный» Восточного городского планировочного района и части планировочного подрайона 2.5.1. Горнолыжный комплекс «Петровская сопка» – 1 Южного городского планировочного района в Петропавловск-Камчатском городском округе

Проект планировки территории. Основная часть  
Раздел 1  
«Проект планировки территории. Графическая часть»

Челябинск  
2022



Российская Федерация  
Общество с ограниченной ответственностью  
«ЗЕНИТ»

Юридический адрес: 454048, г. Челябинск, Свердловский проспект, д. 84Б, офис 7.16, ИНН/КПП 7451387459/745301001, Р/счет 40702810490000020789 в ПАО «Челябинвестбанк», г. Челябинск к/сч. 30101810400000000779 БИК 047501779 т. 89507420077 zenit-project@yandex.ru

Проект планировки территории и проект межевания территории  
квартала № 6, части квартала № 7 планировочного подрайона 4.2.4.  
Жилой район – «Солнечный» Восточного городского планировочного  
района и части планировочного подрайона 2.5.1. Горнолыжный  
комплекс «Петровская сопка» – 1 Южного городского планировочного  
района в Петропавловск-Камчатском городском округе

Проект планировки территории. Основная часть  
Раздел 2

«Положение о характеристиках планируемого развития территории. Положение об  
очередности планируемого развития территории»

Челябинск  
2022







Российская Федерация  
Общество с ограниченной ответственностью  
«ЗЕНИТ»

Юридический адрес: 454048, г. Челябинск, Свердловский проспект, д. 84Б, офис 7.16, ИНН/КПП 7451387459/745301001, Р/счет 40702810490000020789 в ПАО «Челябинвестбанк», г. Челябинск к/сч. 30101810400000000779 БИК 047501779 т. 89507420077 zenit-project@yandex.ru

**Проект планировки территории и проект межевания территории квартала № 6, части квартала № 7 планировочного подрайона 4.2.4. Жилой район - «Солнечный» Восточного городского планировочного района и части планировочного подрайона 2.5.1. Горнолыжный комплекс «Петровская сопка» - 1 Южного городского планировочного района в Петропавловск-Камчатском городском округе**

*Проект планировки территории. Основная часть*

Раздел 2

«Положение о характеристиках планируемого развития территории. Положение об очередности планируемого развития территории»

Заказчик: Управление архитектуры и градостроительства администрации Петропавловск-Камчатского городского округа  
Исполнитель: ООО «ЗЕНИТ»

Генеральный директор ООО «ЗЕНИТ» А. В. Пасынков

Инженер-проектировщик М. И. Кувшинова

Челябинск  
2022

Содержание

Введение .....	5
Общие положения .....	10
Сведения о красных линиях .....	10
Параметры планируемого строительства .....	11
1. Характеристика современного использования территории .....	11
2. Характеристика объектов капитального строительства жилого назначения ..	12
3. Характеристика объектов капитального строительства производственного назначения .....	13
4. Характеристика объектов капитального строительства общественно-делового назначения .....	14
5. Характеристика объектов капитального строительства иного назначения .....	14
6. Характеристика объектов коммунальной инфраструктуры, в том числе объектов, включенных в программы комплексного развития систем коммунальной инфраструктуры, необходимых для развития территории в границах элемента планировочной структуры, для функционирования объектов капитального строительства жилого, производственного, общественно-делового и иного назначения и обеспечения жизнедеятельности граждан .....	15
7. Характеристика объектов транспортной инфраструктуры, в том числе объектов, включенных в программы комплексного развития систем транспортной инфраструктуры, необходимых для развития территории в границах элемента планировочной структуры, для функционирования объектов капитального строительства жилого, производственного, общественно-делового и иного назначения и обеспечения жизнедеятельности граждан .....	16
8. Характеристика объектов социальной инфраструктуры, в том числе объектов, включенных в программы комплексного развития систем социальной инфраструктуры, необходимых для развития территории в границах элемента планировочной структуры, для функционирования объектов капитального строительства жилого, производственного, общественно-делового и иного назначения и обеспечения жизнедеятельности граждан .....	17
9. Характеристика планируемого развития территории, в том числе сведения о плотности и параметрах застройки территории, необходимые для планируемого размещения объекта федерального значения .....	18
10. Характеристика планируемого развития территории, в том числе сведения о плотности и параметрах застройки территории, необходимые для планируемого размещения объекта регионального значения .....	18
11. Характеристика планируемого развития территории, в том числе сведения о плотности и параметрах застройки территории, необходимые для планируемого размещения объекта местного значения .....	19
Положения об очередности планируемого развития территории .....	21

**Состав документации по проекту планировки территории и проекту межевания территории**

№ п/п	Наименование документа	Масштаб
1	2	3
<b>Проект планировки территории. Основная часть</b>		
Раздел 1	«Проект планировки территории. Графическая часть»	
	Лист 1. Чертеж планировки территории.	М 1:1000
Раздел 2	«Положение о характеристиках планируемого развития территории. Положение об очередности планируемого развития территории»	
<b>Проект планировки территории. Материалы по обоснованию</b>		
Раздел 3	«Материалы по обоснованию проекта планировки территории. Графическая часть»	
	Лист 1. Карта (фрагмент карты) планировочной структуры территорий поселения с отображением границ элементов планировочной структуры	М 1:5000
	Лист 2. Схема организации движения транспорта и пешеходов, схема организации улично-дорожной сети.	М 1:1000
	Лист 3. Схема границ зон с особыми условиями использования территорий. Схема границ территорий объектов культурного наследия.	М 1:1000
	Лист 4. Схема, отображающая местоположение существующих объектов капитального строительства	М 1:1000
	Лист 5. Схема вертикальной планировки территории и инженерной подготовки территории.	М 1:1000
	Лист 6. Схема размещения инженерных сетей и сооружений.	М 1:1000
	Лист 7. Вариант планировочных решений застройки территории в соответствии с проектом планировки территории.	М 1:1000
Раздел 4	«Материалы по обоснованию проекта планировки территории. Пояснительная записка»	
<b>Проект межевания территории</b>		
Раздел 1	«Проект межевания территории. Графическая часть»	
	Лист 1. Чертеж межевания территории	М 1:1000
Раздел 2	«Проект межевания территории. Текстовая часть»	
Раздел 3	«Материалы по обоснованию проекта межевания территории. Графическая часть»	
	Лист 1. Чертеж материалов по обоснованию проекта межевания территории.	М 1:1000
<b>Инженерные изыскания</b>		
Том 1	Технический отчет по результатам инженерно-геодезических изысканий	
Том 2	Техническое заключение об инженерно-геологических изысканиях	
Том 3	Техническое заключение об инженерно-гидрометеорологических изысканиях	
Том 4	Техническое заключение об инженерно-экологических изысканиях	

Введение

Основание для разработки документации:

1. Постановление администрации Петропавловск-Камчатского городского округа от 26.01.2021 № 54 «О принятии решения о подготовке проекта планировки территории и проекта межевания территории квартала № 6, части квартала № 7 планировочного подрайона 4.2.4. Жилой район – «Солнечный» Восточного городского планировочного района и части планировочного подрайона 2.5.1. Горнолыжный комплекс «Петровская сопка» – 1 Южного городского планировочного района в Петропавловск-Камчатском городском округе».

2. Техническое задание, являющееся неотъемлемой частью муниципального контракта №296 от 07.06.2021 на оказание услуг по выполнению работ по подготовке проекта планировки территории и проекта межевания территории квартала № 6, части квартала № 7 планировочного подрайона 4.2.4. Жилой район – «Солнечный» Восточного городского планировочного района и части планировочного подрайона 2.5.1. Горнолыжный комплекс «Петровская сопка» – 1 Южного городского планировочного района в Петропавловск-Камчатском городском округе.

В соответствии со ст. 42 Градостроительного кодекса Российской Федерации, подготовка документации по планировке территории осуществляется в целях обеспечения устойчивого развития территорий, выделения элементов планировочной структуры (кварталов, микрорайонов, иных элементов), установления границ территорий общего пользования, установления границ земельных участков под существующие объекты капитального строительства, расположенные в границах проектирования, в том числе с учетом возможной реконструкции многоквартирных жилых домов (надстройка 1 этажа), социально-культурного, коммунально-бытового назначения в соответствии с градостроительными регламентами, установленными правилами землепользования и застройки Петропавловск-Камчатского городского округа.

Подготовка ППТ, ПМТ осуществляется в целях обеспечения реализации Генерального плана Петропавловск - Камчатского городского округа для устойчивого развития территории, установления границ земельных участков, на которых расположены объекты капитального строительства, установление границ земельных участков, предназначенных для строительства и размещения линейных объектов, обеспечения процесса архитектурно-строительного проектирования, строительства и ввода в эксплуатацию планируемых к размещению объектов капитального строительства.

Основными задачами разработки проекта являются: установление границ и требований планировочного устройства земельных участков, с учетом

возможности размещения на их территории важнейших элементов обеспечения нормальной жизнедеятельности: проходов и проездов, участков для объектов инженерной инфраструктуры и пр.; установление линий градостроительного регулирования: красные линии и линии регулирования застройки, что не даст возможности хаотично застраивать территорию города, позволит закрепить, проанализировать и совершенствовать исторически сложившуюся систему улично-дорожной сети, наиболее оптимально предусматривать коридоры для прохождения различных инженерных коммуникаций; выполнение расчетов нормативных размеров земельных участков, занимаемых существующими многоквартирными домами с определением их границ с приложением исходных данных для расчетов; обеспечение необходимых требований по содержанию и обслуживанию объектов жилой застройки в условиях сложившейся территориально-планировочной системы города при формировании границ земельных участков; определение и установление границ земельных участков, на которых расположены объекты капитального строительства, границ земельных участков, предназначенных для строительства и размещения линейных объектов; установление (корректировка) охранных зон линейных объектов и узловых объектов инженерной инфраструктуры; определение необходимости установления сервитутов и границ ограничений использования земельных участков и объектов недвижимости; выявление и формирование земельных участков в сложившейся застройке для создания новых объектов недвижимости; проверка, фиксация и корректировка (при необходимости) местоположения, границ, площадей и вида разрешенного использования ранее образованных, образуемых и изменяемых земельных участков; обеспечение кадастрового учета и государственной регистрации прав на сформированные земельные участки; обеспечение публичности и открытости градостроительных решений.

Подготовка проекта планировки территории осуществляется в соответствии с материалами и результатами инженерных изысканий в предусмотренных законодательством случаях. Виды инженерных изысканий, необходимые для подготовки документации по планировке территории, порядок их выполнения, а также случаи, при которых требуется их выполнение, устанавливаются Правительством Российской Федерации.

В соответствии с пунктом 2 правил выполнения инженерных изысканий, необходимых для подготовки документации по планировке территории, утвержденных постановлением Правительства Российской Федерации от 31.03.2017 № 402, выполнение инженерных изысканий, необходимых для подготовки документации по планировке территории, осуществляется в том числе в случае недостаточности материалов инженерных изысканий, размещенных в информационных системах обеспечения градостроительной деятельности,

6

принятии решения об утверждении местных нормативов градостроительного проектирования Петропавловск-Камчатского городского округа» (далее МНГП);

- СП 42.13330.2016 Свод правил. Градостроительство. Планировка и застройка городских и сельских поселений. Актуализированная редакция СНиП 2.07.01-89\*;

- СП 31.13330.2012 Водоснабжение. Наружные сети и сооружения. Актуализированная редакция СНиП 2.04.02-84;

- СП 59.13330.2020 Доступность зданий и сооружений для маломобильных групп населения. Актуализированная редакция СНиП 35-01-2001;

- РД 34.20.185-94 Инструкция по проектированию городских электрических сетей, утверждена: министерством топлива и энергетики Российской Федерации 07.07.94, Российским акционерным обществом энергетики и электрификации «БЭС России» 31.05.94;

- СанПиН 2.2.1/2.1.1.1200-03 «Санитарно-защитные зоны и санитарная классификация предприятий, сооружений и иных объектов» (с изменениями);

- Постановление Правительства Российской Федерации от 24.02.2009 № 160 «О порядке установления охранных зон объектов электросетевого хозяйства и особых условий использования земельных участков, расположенных в границах таких зон»;

- Закон Камчатского края от 14.10.2012 № 160 «О регулировании отдельных вопросов градостроительной деятельности в Камчатском крае»;

- Подпрограмма А «Региональная адресная программа по переселению граждан из аварийного жилищного фонда» Государственной программы Камчатского края «Обеспечение доступным и комфортным жильем жителей Камчатского края», утвержденной постановлением Правительства Камчатского края от 22.11.2013 № 520-П;

- Муниципальная программа «Обеспечение доступным и комфортным жильем жителей Петропавловск-Камчатского городского округа», утвержденная постановлением администрации Петропавловск-Камчатского городского округа от 13.10.2016 № 1985;

- Постановление администрации Петропавловск-Камчатского городского округа от 26.01.2021 № 54 «О принятии решения о подготовке проекта планировки территории и проекта межевания территории квартала № 6, части квартала № 7 планировочного подрайона 4.2.4. Жилой район – «Солнечный» Восточного городского планировочного района и части планировочного подрайона 2.5.1. Горнолыжный комплекс «Петровская сопка» – I Южного городского планировочного района в Петропавловск-Камчатском городском округе»;

8

федеральной государственной информационной системе территориального планирования, государственном фонде материалов и данных инженерных изысканий.

При подготовке данного проекта планировки территории использовались инженерные изыскания с целью получения материалов, необходимых для установления границ зон планируемого размещения объектов капитального строительства, уточнения их предельных параметров. Такими инженерными изысканиями являются актуальная топографическая съемка масштаба 1:500 в формате САПР AutoCAD, технический отчет по результатам инженерно-геодезических изысканий, техническое заключение об инженерно-геологических изысканиях, техническое заключение об инженерно-гидрометеорологических изысканиях, техническое заключение об инженерно-экологических изысканиях.

Принимая во внимание пункт 4 правил выполнения инженерных изысканий, необходимых для подготовки документации по планировке территории, утвержденных постановлением Правительства Российской Федерации от 31.03.2017 № 402, можно сделать вывод о достаточности используемых материалов инженерных изысканий и выполнение каких-либо дополнительных инженерных изысканий по планировке территории не требуется.

При разработке проекта межевания территории использовалась правовая, нормативная и методическая базы для проведения работ:

- Градостроительный кодекс Российской Федерации от 29.12.2004 N 190-ФЗ (ред. от 30.12.2021) (с изм. и доп., вступ. в силу с 01.03.2022);

- Земельный кодекс Российской Федерации от 25.10.2001 N 136-ФЗ (ред. от 16.02.2022) (с изм. и доп., вступ. в силу с 01.03.2022);

- Федеральный закон от 10.01.2002 № 7-ФЗ «Об охране окружающей среды»;

- Федеральный закон от 22.07.2008 № 123-ФЗ «Технический регламент о требованиях пожарной безопасности»;

- Федеральный закон от 21.12.1994 № 68-ФЗ «О защите населения и территорий от чрезвычайных ситуаций природного и техногенного характера»;

- РДС 30-201-98 Система нормативных документов в строительстве. Руководящий документ системы. Инструкция о порядке проектирования и установления красных линий в городах и других поселениях Российской Федерации, принятый Постановлением Госстроя Российской Федерации от 06.04.1998 № 18-30;

- Местные нормативы градостроительного проектирования Петропавловск-Камчатского городского округа, утвержденные Решением Городской Думы Петропавловск-Камчатского городского округа от 21.03.2018 № 124-р «О

7

- Техническое задание, являющееся неотъемлемой частью муниципального контракта №296 от 07.06.2021 на оказание услуг по выполнению работ по подготовке проекта планировки территории и проекта межевания территории квартала № 6, части квартала № 7 планировочного подрайона 4.2.4. Жилой район – «Солнечный» Восточного городского планировочного района и части планировочного подрайона 2.5.1. Горнолыжный комплекс «Петровская сопка» – I Южного городского планировочного района в Петропавловск-Камчатском городском округе;

- Приказ федеральной службы государственной регистрации, кадастра и картографии от 10.11.2020 №П/0412 «Об утверждении классификатора видов разрешенного использования земельных участков» (с изменениями на 16 сентября 2021 года) (далее Классификатор);

- Постановление администрации Петропавловск-Камчатского городского округа от 06.04.2016 №452 «Об элементах планировочной структуры в границах отдельных планировочных подрайонов Петропавловск-Камчатского городского округа» (с изменениями на 21 мая 2021 года);

- Решение Городской Думы Петропавловск-Камчатского городского округа Камчатского края от 25.12.2019 № 218-нд «О внесении изменений в генеральный план Петропавловск-Камчатского городского округа, утвержденный Решением городской Думы Петропавловск-Камчатского городского округа от 23.12.2009 № 697-р» (далее Ген. план);

- Решение Городской Думы Петропавловск-Камчатского городского округа от 12.10.2010 № 294-нд «О правилах землепользования и застройки Петропавловск-Камчатского городского округа» (далее ПЗЗ).

9

**Общие положения**

Проект планировки территории представляет собой вид документации по планировке территории, подготовка которого осуществляется для выделения элементов планировочной структуры, установления границ территорий общего пользования, границ зон планируемого размещения объектов капитального строительства, определения характеристик и очередности планируемого развития территории.

Состав и содержание проекта планировки территории устанавливаются Градостроительным кодексом РФ, законами и иными нормативными правовыми актами.

**Сведения о красных линиях**

Частью 3 статьи 42 Градостроительного кодекса РФ установлена необходимость отображения красных линий на чертежах планировки территории. Согласно п. 11 ст. 1 Градостроительного кодекса РФ, красные линии - линии, которые обозначают границы территории общего пользования и подлежат установлению, изменению или отмене в документации по планировке территории.

Таблица №1

Каталог координат характерных точек устанавливаемых красных линий

№	X	Y	№	X	Y
1	559579.42	1417073.33	14	559810.99	1416277.11
2	559762.38	1416789.21	15	559753.71	1416213.56
3	559814.56	1416715.50	16	559764.85	1416203.52
4	559664.44	1416641.74	17	559828.36	1416273.97
5	559652.59	1416633.64	18	559686.75	1416632.73
6	559643.49	1416622.53	19	559697.65	1416641.34
7	559637.89	1416609.32	20	559823.29	1416703.08
8	559636.23	1416595.06	21	559844.54	1416672.40
9	559639.12	1416487.80	22	559940.76	1416518.99
10	559654.11	1416488.20	23	560013.73	1416421.34
11	559651.22	1416595.46	24	560010.82	1416395.60
12	559652.40	1416605.56	25	560008.74	1416360.80
13	559674.46	1416623.01	26	559979.59	1415934.45

10

мероприятий по вертикальной планировке с существенным изменением рельефа, устройством откосов и лестниц.

На территории проектирования располагаются разрушенные здания и сооружения, а также некапитальные сооружения без правоустанавливающих документов. Проектом предложен снос таких объектов и на их месте формирование жилых кварталов.

Также согласно Приложению 2 постановления Администрации Петропавловск-Камчатского городского округа от 13.10.2016 №1985 «Об утверждении муниципальной программы «Обеспечение доступным и комфортным жильем жителей Петропавловск-Камчатского городского округа», жилой дом по адресу ул. Гастелло, д. 29 признан аварийным и непригодным для проживания, подлежит расселению.

**2. Характеристика объектов капитального строительства жилого назначения**

Данным проектом предложено разместить среднеэтажную секционную жилую застройку, а также объекты для временного проживания – гостевые дома в виде блокированной застройки. Застройка предполагается в капитальном исполнении. Минимальные расстояния между жилыми домами принимаются в соответствии с противопожарными нормами в зависимости от степени огнестойкости жилых домов.

Таблица №2

Характеристика проектируемых объектов капитального строительства

жилого назначения

№ по эксп.	Наименование	Этаж-ность	Кол-во квартир	Пл. застройки, кв. м	Общая пл., кв. м	Общая пл. квартир, кв. м	Население*
Жилые здания							
1	Многokвартирный жилой дом	5	45	512	2560	2039,7	71
2	Многokвартирный жилой дом	5	45	512	2560	2039,7	71
3	Многokвартирный жилой дом	5	45	512	2560	2039,7	71
4	Многokвартирный жилой дом	5	45	512	2560	2039,7	71
5	Многokвартирный жилой дом со встроенными помещениями общественно-делового назначения на 1 этаже	5	36	512	2560	1631,76	55
6	Многokвартирный жилой дом	5	45	512	2560	2039,7	71

12

**Параметры планируемого строительства**

**Положения о характеристиках планируемого развития территории, в том числе о плотности и параметрах застройки территории (в пределах, установленных градостроительным регламентом), о характеристиках объектов капитального строительства жилого, производственного, общественно-делового и иного назначения и необходимых для функционирования таких объектов и обеспечения жизнедеятельности граждан объектов коммунальной, транспортной, социальной инфраструктур, в том числе объектов, включенных в программы комплексного развития систем коммунальной инфраструктуры, программы комплексного развития транспортной инфраструктуры, программы комплексного развития социальной инфраструктуры и необходимых для развития территории в границах элемента планировочной структуры.**

**1. Характеристика современного использования территории**

Территория проекта планировки ограничена ул. Солнечная, ул. Гастелло, границей квартала №8 планировочного подрайона 4.2.4. Жилой район – «Солнечный», планировочного подрайона 2.5.1. Горнолыжный комплекс «Петровская сопка».

Площадь территории в границах проекта планировки составляет 43,35 га. Характеристика современного использования территории – застроенная территория, на которой располагаются жилые и общественно-деловые объекты капитального строительства, объекты гаражного назначения, разрушенные здания и сооружения.

Существующее использование территории сформировано на основании сведений о предоставленных земельных участках, с учетом их использования, границ и сведений документов территориального планирования.

В соответствии с ПЗЗ, на участке проектирования расположены следующие территориальные зоны:

- С6 (Ж4)- зона размещения режимных объектов ограниченного доступа (зона смешанной застройки);
- С3 - зона размещения спортивных и спортивно-зрелищных сооружений;
- К2 - зона размещения коммунальных предприятий по обслуживанию транспорта;
- Р3 – зона рекреационно-ландшафтных территорий и пригородных парков;
- Ц2 - зона общественно-делового центра местного значения.

Территория проектирования характеризуется неблагоприятным и особо неблагоприятным рельефом для строительства зданий и сооружений жилого и общественно-делового назначения. Территория требует проведения специальных

11

7	Многokвартирный жилой дом	5	45	512	2560	2039,7	71	
8	Многokвартирный жилой дом	5	45	512	2560	2039,7	71	
9	Многokвартирный жилой дом	5	45	512	2560	2039,7	71	
10	Гостевой дом	2	3	214	428	300,75	11	
11	Гостевой дом	2	3	214	428	300,75	11	
12	Гостевой дом	2	3	214	428	300,75	11	
13	Гостевой дом	2	3	214	428	300,75	11	
14	Гостевой дом	2	3	214	428	300,75	11	
15	Гостевой дом	2	3	214	428	300,75	11	
16	Гостевой дом	2	3	214	428	300,75	11	
17	Гостевой дом	2	3	214	428	300,75	11	
18	Гостевой дом	2	3	214	428	300,75	11	
19	Гостевой дом	2	3	214	428	300,75	11	
20	Гостевой дом	2	3	214	428	300,75	11	
21	Гостевой дом	2	3	214	428	300,75	11	
22	Гостевой дом	2	3	214	428	300,75	11	
23	Гостевой дом	2	3	214	428	300,75	11	
24	Гостевой дом	2	3	214	428	300,75	11	
25	Гостевой дом	2	3	214	428	300,75	11	
<b>Итого:</b>				<b>444</b>	<b>8032</b>	<b>29888</b>	<b>22761,36</b>	<b>799</b>

\*Согласно СП42.13330.2016 уровень жилищной обеспеченности для стандартного жилья принимается равным 30 кв. м/чел

Проектом предусмотрено комплексное благоустройство территории. Территория проектирования оборудуется необходимым количеством площадок для сбора мусора.

В зоне дворовых пространств проектом предусмотрено создание площадок различного назначения:

- для игр детей – 2627 м<sup>2</sup>;
- для отдыха взрослого населения – 1164 м<sup>2</sup>;
- для занятий физкультурой – 2561 м<sup>2</sup>.

**3. Характеристика объектов капитального строительства производственного назначения**

В границах проекта планировки территории не планируется размещение объектов производственного назначения.

13

#### 4. Характеристика объектов капитального строительства общественно-делового назначения

Проектом предусмотрено создание гостиничного комплекса площадью застройки 536 кв. м. В данном объекте расположены гостиница на 80 мест и ресторан на 40 посадочных мест. Кроме того, данный объект общественно-делового назначения предлагается местом приложения труда для будущих жителей микрорайона.

Таблица №3

Характеристика объектов общественно-делового назначения

№ по эксп.	Наименование	Этажность	Пл. застройки, кв. м	Общая пл., кв. м	Мощность
26	Гостиничный комплекс	4	536	2144	80 мест (40 двухместных номеров)

Также первый этаж многоквартирного дома № по ППТ 5 предложено отвести под помещения социального и общественно-делового назначения (аптеки, отделения банков, парикмахерские и т.п.).

Проектом также предусмотрена реконструкция разрушенных штаба и казармы бывшей военной базы, что позволит сформировать исторический и культурный центр микрорайона, который будет являться точкой притяжения горожан. В непосредственной близости от реконструируемых зданий предложено сформировать парк для прогулок и проведения массовых мероприятий.

#### 5. Характеристика объектов капитального строительства иного назначения

В границах проекта планировки территории не планируется размещение объектов иного назначения.

14

Расход тепловой энергии на отопление общественных зданий складывается из тепловой энергии на отопление и вентиляцию здания, а также из тепловой энергии необходимой для нагрева горячей воды. Суммарный расход тепла для отопления и вентиляции проектируемых общественных зданий, а также для подогрева горячей воды составит 184280,73 ккал/ч.

Протяженность сетей водоснабжения – 1863 м.

#### Электроснабжение

Потребителями электроэнергии являются: электроприемники многоквартирных жилых домов, гостевых домов и общественно-деловой застройки.

Суммарное электропотребление по планировочной территории составит 1644,95 кВт. Данную нагрузку необходимо уточнить на стадии рабочего проектирования, после определения всех параметров зданий и потребителей.

Протяженность сетей электроснабжения – 2645 м.

#### 7. Характеристика объектов транспортной инфраструктуры, в том числе объектов, включенных в программы комплексного развития систем транспортной инфраструктуры, необходимых для развития территории в границах элемента планировочной структуры, для функционирования объектов капитального строительства жилого, производственного, общественно-делового и иного назначения и обеспечения жизнедеятельности граждан

Въезд на проектируемую территорию осуществляется по магистральной улице общегородского значения – ул. Солнечная.

Планировочное решение системы проездов на проектируемой территории предполагает транспортное и пешеходное обслуживание всех существующих и проектируемых объектов. Система проездов решена в виде единой системы в увязке с существующей улично-дорожной сетью, а именно в увязке с магистральной улицей общегородского значения – ул. Солнечная, улицами местного значения – ул. Лизы Чайкиной, ул. Олега Кошевого, ул. Гастелло.

Пешеходное движение запроектировано по всем улицам района по тротуарам, а внутри микрорайона по пешеходным аллеям и дорожкам.

Все пересечения и примыкания на территории проектируемого участка решены в одном уровне.

Параметры проектируемых улиц и проездов приняты в соответствии с табл. 5.8.4 МНГП:

16

#### 6. Характеристика объектов коммунальной инфраструктуры, в том числе объектов, включенных в программы комплексного развития систем коммунальной инфраструктуры, необходимых для развития территории в границах элемента планировочной структуры, для функционирования объектов капитального строительства жилого, производственного, общественно-делового и иного назначения и обеспечения жизнедеятельности граждан

В границах проекта планировки территории расположены действующие объекты коммунальной инфраструктуры, а именно:

- сети электроснабжения;
- сети водоснабжения;
- сети водоотведения;
- сети теплоснабжения;
- сети связи.

Проектом планировки территории предусматривается частичный демонтаж инженерных сетей (сети водоснабжения, хозяйственно-бытовая канализация, сети теплоснабжения), ранее обслуживающих разрушенные объекты капитального строительства, подлежащие сносу.

#### Водоснабжение и водоотведение

Система водоснабжения проектируемого района решается прокладкой уличных кольцевых водопроводных сетей с подключением к существующим сетям водоснабжения.

Водопотребление на хозяйственно-питьевые нужды составит - 145,99 м<sup>3</sup>/сут. Протяженность сетей водоснабжения – 1974 м.

При проектировании систем канализации для проектируемой застройки принимают, что водоотведение равно водопотреблению.

Водоотведение составит – 145,99 м<sup>3</sup>/сут.

Протяженность сетей водоснабжения – 2587 м.

Проект водоснабжения и водоотведения выполняется на рабочей стадии проектирования.

#### Теплоснабжение

Расход тепла на отопление проектируемых жилых зданий составит 5365,49 Гкал/год.

15

Второстепенные проезды:

- расчетная скорость движения - 30 км/ч;
- ширина полосы движения – 3,5 м;
- число полос движения – 1;
- радиус закругления проезжей части улиц – 6,0 м.

Основные проезды:

- расчетная скорость движения - 40 км/ч;
- ширина полосы движения – 2,75 м;
- число полос движения – 2;
- радиус закругления проезжей части улиц – 6,0 м.

Улицы местного значения:

- расчетная скорость движения - 40 км/ч;
- ширина полосы движения – 3,0 м;
- число полос движения – 2;
- радиус закругления проезжей части улиц – 8,0 м.

Проектом предусмотрено размещение 637 открытых машино-мест. Также на территории проектирования располагаются 280 гаражей для постоянного хранения личного автотранспорта.

#### 8. Характеристика объектов социальной инфраструктуры, в том числе объектов, включенных в программы комплексного развития систем социальной инфраструктуры, необходимых для развития территории в границах элемента планировочной структуры, для функционирования объектов капитального строительства жилого, производственного, общественно-делового и иного назначения и обеспечения жизнедеятельности граждан

На момент разработки проекта планировки на территории проектирования функционирует организация, осуществляющая образовательную деятельность – муниципальное бюджетное общеобразовательное учреждение «Средняя школа №9» (дошкольная ступень), адрес расположения: г. Петропавловск-Камчатский, улица Гастелло, дом 7 «А». Вместимость учреждения с учетом площади составляет 65 детей.

Проектом предусмотрено размещение детского дошкольного учреждения на 80 мест.

17

Таблица №4

## Характеристика объектов социального назначения

№ по эксп.	Наименование	Этаж-ность	Пл. застройки, кв. м	Общая пл., кв.м	Мощность
27	Детское дошкольное учреждение	2	970	1940	80 мест

На территории проектирования отсутствует общеобразовательная школа. В связи с плотной застройкой на территории проектирования Проектом предлагается организовать школьный автобус для организованной перевозки детей в общеобразовательные учреждения на смежных территориях.

#### 9. Характеристика планируемого развития территории, в том числе сведения о плотности и параметрах застройки территории, необходимые для планируемого размещения объекта федерального значения

В границах проекта планировки территории не планируется размещение объектов федерального значения.

#### 10. Характеристика планируемого развития территории, в том числе сведения о плотности и параметрах застройки территории, необходимые для планируемого размещения объекта регионального значения.

В границах проекта планировки территории не планируется размещение объектов регионального значения.

18

	Расход воды на хозяйственно-питьевые нужды	м <sup>3</sup> /сут	145,99
	Протяженность сетей водоснабжения	м	1974
6.2	Водоотведение		
	Объем хозяйственно-бытовых стоков	м <sup>3</sup> /сут	145,99
	Протяженность сетей водоотведения	м	2587
6.3	Электроснабжение		
	Электрическая нагрузка потребителей	кВт	89,44
	Протяженность сетей электроснабжения	м	2645
6.4	Теплоснабжение		
	Количество тепловой энергии, необходимой для отопления многоквартирных домов	Гкал/год	5365,49
	Расход тепла для отопления, вентиляции и подогрев горячей воды проектируемых общественных зданий	ккал/ч	184280,73
	Протяженность сетей теплоснабжения	м	1863

20

#### 11. Характеристика планируемого развития территории, в том числе сведения о плотности и параметрах застройки территории, необходимые для планируемого размещения объекта местного значения.

Таблица №5

## Основные технико-экономические показатели проекта планировки территории

№ п.п.	Наименование показателей	Единица измерения	Величина показателя
<b>1</b>	<b>Территория</b>		
1.1	Территория микрорайона в границах проектирования, в т.ч.:	га	43,35
	Зона планируемого размещения объектов капитального строительства в зоне С6 (Ж4)	га	7,63
	Зона планируемого размещения объектов капитального строительства в зоне Р3	га	1,83
<b>2</b>	<b>Население</b>		
2.1	Численность существующего населения	чел.	1106
2.2	Проектная численность населения	чел.	1905
<b>3</b>	<b>Жилищный фонд</b>		
3.1	Общая жилая площадь, в т.ч.:	м <sup>2</sup>	46293,36
	Проектная жилая площадь для постоянного проживания	м <sup>2</sup>	17949,36
	Проектная жилая площадь для временного проживания	м <sup>2</sup>	4812
<b>4</b>	<b>Транспортная инфраструктура</b>		
4.1	Улицы, проезды	км	3,5
4.2	открытые парковочные места	машино-место	637
4.3	гаражи	машино-место	280
<b>5</b>	<b>Благоустройство территории</b>		
5.1	Площадки для игр детей дошкольного и младшего школьного возраста	м <sup>2</sup>	2627
5.2	Площадки для отдыха взрослого населения	м <sup>2</sup>	1164
5.3	Площадки для занятий физкультурой	м <sup>2</sup>	2561
5.4	Количество твердых бытовых отходов от жилищного фонда	м <sup>3</sup> /год	2667
5.5	Площадки для сбора мусора	шт.	7
5.6	Озеленение в границах проектирования	м <sup>2</sup>	249461,02
<b>6</b>	<b>Инженерная инфраструктура</b>		
6.1	Водоснабжение		

19

Положения об очередности планируемого развития территории, содержащие этапы проектирования, строительства, реконструкции объектов капитального строительства жилого, производственного, реконструкции делового и иного назначения и этапы строительства, реконструкции необходимых для функционирования таких объектов и обеспечения жизнедеятельности граждан объектов коммунальной, транспортной, социальной инфраструктур, в том числе объектов, включенных в программы комплексного развития систем коммунальной инфраструктуры, программы комплексного развития транспортной инфраструктуры, программы комплексного развития социальной инфраструктуры

Таблица №6

## Этапы проектирования, строительства, реконструкции объектов капитального строительства

Этапы проектирования, строительства, реконструкции ОКС	Описание развития территории
1-я очередь	
1 этап	Проведение кадастровых работ (формирование земельных участков с постановкой на государственный кадастровый учет)
2 этап	Предоставление вновь сформированных земельных участков под предполагаемую проектом застройку
3 этап	Разработка проектной документации по строительству зданий и сооружений, а также по строительству сетей и объектов инженерного обеспечения
2-я очередь	
1 этап	Строительство планируемых объектов капитального строительства и их подключение к системе инженерных коммуникаций
2 этап	Ввод объектов капитального строительства и инженерных коммуникаций в эксплуатацию

21

Российская Федерация  
Общество с ограниченной ответственностью  
«ЗЕНИТ»



Юридический адрес: 454048, г. Челябинск, Свердловский проспект, д. 84Б, офис 7.16, ИНН/КПП 7451387459/745301001, Р/счет 40702810490000020789 в ПАО «Челябинвестбанк», г. Челябинск к/сч. 3010181040000000779 БИК 047501779 т. 89507420077 zenit-project@yandex.ru

Проект планировки территории и проект межевания территории квартала № 6, части квартала № 7 планировочного подрайона 4.2.4. Жилой район - «Солнечный» Восточного городского района и части планировочного подрайона 2.5.1. Горнолыжный комплекс «Петровская сопка» - 1 Южного городского планировочного района в Петропавловск-Камчатском городском округе

Проект межевания территории. Основная часть  
Раздел 1  
«Проект межевания территории. Графическая часть»

Управление архитектуры и  
градостроительства администрации  
Петропавловск-Камчатского городского  
округа

Заказчик:

Исполнитель: ООО «ЗЕНИТ»

Генеральный директор ООО «ЗЕНИТ»

Инженер-проектировщик

А. В. Пасынков  
М. И. Кувшинова



Челябинск  
2022



Российская Федерация  
Общество с ограниченной ответственностью  
«ЗЕНИТ»

Юридический адрес: 454048, г. Челябинск, Свердловский проспект, д. 84Б, офис 7.16, ИНН/КПП 7451387459/745301001, Р/счет 40702810490000020789 в ПАО «Челябинвестбанк», г. Челябинск к/сч. 30101810400000000779 БИК 047501779 т. 89507420077 zenit-project@yandex.ru

Проект планировки территории и проект межевания территории  
квартала № 6, части квартала № 7 планировочного подрайона 4.2.4.  
Жилой район - «Солнечный» Восточного городского планировочного  
района и части планировочного подрайона 2.5.1. Горнолыжный  
комплекс «Петровская сопка» - 1 Южного городского планировочного  
района в Петропавловск-Камчатском городском округе

Проект межевания территории. Основная часть  
Раздел 2  
«Проект межевания территории. Текстовая часть»

Челябинск  
2022

Российская Федерация  
Общество с ограниченной ответственностью  
«ЗЕНИТ»



Юридический адрес: 454048, г. Челябинск, Свердловский проспект, д. 84Б, офис 7.16, ИНН/КПП 7451387459/745301001, Р/счет 40702810490000020789 в ПАО «Челябинвестбанк», г. Челябинск к/сч. 3010181040000000779 БИК 047501779 т. 89507420077 zenit-project@yandex.ru

Проект планировки территории и проект межевания территории квартала № 6, части квартала № 7 планировочного подрайона 4.2.4. Жилой район - «Солнечный» Восточного городского района и части планировочного подрайона 2.5.1. Горнолыжный комплекс «Петровская сопка» - 1 Южного городского планировочного района в Петропавловск-Камчатском городском округе

Проект межевания территории. Основная часть  
Раздел 1  
«Проект межевания территории. Графическая часть»

Челябинск  
2022



Российская Федерация  
Общество с ограниченной ответственностью  
«ЗЕНИТ»

Юридический адрес: 454048, г. Челябинск, Свердловский проспект, д. 84Б, офис 7.16, ИНН/КПП 7451387459/745301001, Р/счет 40702810490000020789 в ПАО «Челябинвестбанк», г. Челябинск к/сч. 30101810400000000779 БИК 047501779 т. 89507420077 zenit-project@yandex.ru

Проект планировки территории и проект межевания территории  
квартала № 6, части квартала № 7 планировочного подрайона 4.2.4.  
Жилой район - «Солнечный» Восточного городского планировочного  
района и части планировочного подрайона 2.5.1. Горнолыжный  
комплекс «Петровская сопка» - 1 Южного городского планировочного  
района в Петропавловск-Камчатском городском округе

Проект межевания территории. Основная часть  
Раздел 2  
«Проект межевания территории. Текстовая часть»

Заказчик: Управление архитектуры и  
градостроительства администрации  
Петропавловск-Камчатского городского  
округа

Исполнитель: ООО «ЗЕНИТ»

Генеральный директор  
ООО «ЗЕНИТ»

А. В. Пасынков

Инженер-проектировщик

М. И. Кувшинова

Челябинск  
2022



**Состав документации по проекту планировки территории и проекту межевания территории**

№ п/п	Наименование документа	Масштаб
1	2	3
<b>Проект планировки территории. Основная часть</b>		
<b>Раздел 1 «Проект планировки территории. Графическая часть»</b>		
	Лист 1. Чертеж планировки территории.	M 1:1000
<b>Раздел 2 «Положение о характеристиках планируемого развития территории. Положение об очередности планируемого развития территории»</b>		
<b>Проект планировки территории. Материалы по обоснованию</b>		
<b>Раздел 3 «Материалы по обоснованию проекта планировки территории. Графическая часть»</b>		
	Лист 1. Карта (фрагмент карты) планировочной структуры территорий поселения с отображением границ элементов планировочной структуры	M 1:5000
	Лист 2. Схема организации движения транспорта и пешеходов, схема организации улично-дорожной сети.	M 1:1000
	Лист 3. Схема границ зон с особыми условиями использования территорий. Схема границ территорий объектов культурного наследия.	M 1:1000
	Лист 4. Схема, отображающая местоположение существующих объектов капитального строительства	M 1:1000
	Лист 5. Схема вертикальной планировки территории и инженерной подготовки территории.	M 1:1000
	Лист 6. Схема размещения инженерных сетей и сооружений.	M 1:1000
	Лист 7. Вариант планировочных решений застройки территории в соответствии с проектом планировки территории.	M 1:1000
<b>Раздел 4 «Материалы по обоснованию проекта планировки территории. Пояснительная записка»</b>		
<b>Проект межевания территории</b>		
<b>Раздел 1 «Проект межевания территории. Графическая часть»</b>		
	Лист 1. Чертеж межевания территории	M 1:1000
<b>Раздел 2 «Проект межевания территории. Текстовая часть»</b>		
<b>Раздел 3 «Материалы по обоснованию проекта межевания территории. Графическая часть»</b>		
	Лист 1. Чертеж материалов по обоснованию проекта межевания территории.	M 1:1000
<b>Инженерные изыскания</b>		
Том 1	Технический отчет по результатам инженерно-геодезических изысканий	
Том 2	Техническое заключение об инженерно-геологических изысканиях	
Том 3	Техническое заключение об инженерно-гидрометеорологических изысканиях	
Том 4	Техническое заключение об инженерно-экологических изысканиях	

3

различных инженерных коммуникаций; выполнение расчетов нормативных размеров земельных участков, занимаемых существующими многоквартирными домами с определением их границ с приложением исходных данных для расчетов; обеспечение необходимых требований по содержанию и обслуживанию объектов жилой застройки в условиях сложившейся территориально-планировочной системы города при формировании границ земельных участков; определение и установление границ земельных участков, на которых расположены объекты капитального строительства, границ земельных участков, предназначенных для строительства и размещения линейных объектов; установление (корректировка) охранных зон линейных объектов и узловых объектов инженерной инфраструктуры; определение необходимости установления сервитутов и границ ограничений использования земельных участков и объектов недвижимости; выявление и формирование земельных участков в сложившейся застройке для создания новых объектов недвижимости; проверка, фиксация и корректировка (при необходимости) местоположения, границ, площадей и вида разрешенного использования ранее образованных, образуемых и изменяемых земельных участков; обеспечение кадастрового учета и государственной регистрации прав на сформированные земельные участки; обеспечение публичности и открытости градостроительных решений.

Подготовка проекта межевания территории осуществляется в соответствии с материалами и результатами инженерных изысканий в предусмотренных законодательством случаях. Виды инженерных изысканий, необходимые для подготовки документации по планировке территории, порядок их выполнения, а также случаи, при которых требуется их выполнение, устанавливаются Правительством Российской Федерации.

В соответствии с пунктом 2 правил выполнения инженерных изысканий, необходимых для подготовки документации по планировке территории, утвержденных постановлением Правительства Российской Федерации от 31.03.2017 № 402, выполнение инженерных изысканий, необходимых для подготовки документации по планировке территории, осуществляется в том числе в случае недостаточности материалов инженерных изысканий, размещенных в информационных системах обеспечения градостроительной деятельности, федеральной государственной информационной системе территориального планирования, государственном фонде материалов и данных инженерных изысканий.

При подготовке данного проекта планировки территории использовались инженерные изыскания с целью получения материалов, необходимых для установления границ зон планируемого размещения объектов капитального

6

### Введение

#### Основание для разработки документации:

1. Постановление администрации Петропавловск-Камчатского городского округа от 26.01.2021 № 54 «О принятии решения о подготовке проекта планировки территории и проекта межевания территории квартала № 6, части квартала № 7 планировочного подрайона 4.2.4. Жилой район – «Солнечный» Восточного городского планировочного района и части планировочного подрайона 2.5.1. Горнолыжный комплекс «Петровская сопка» – 1 Южного городского планировочного района в Петропавловск-Камчатском городском округе».

2. Техническое задание, являющееся неотъемлемой частью муниципального контракта №296 от 07.06.2021 на оказание услуг по выполнению работ по подготовке проекта планировки территории и проекта межевания территории квартала № 6, части квартала № 7 планировочного подрайона 4.2.4. Жилой район – «Солнечный» Восточного городского планировочного района и части планировочного подрайона 2.5.1. Горнолыжный комплекс «Петровская сопка» – 1 Южного городского планировочного района в Петропавловск-Камчатском городском округе.

В соответствии со ст. 43 Градостроительного кодекса Российской Федерации, подготовка документации по планировке территории осуществляется в целях определения местоположения границ образуемых и изменяемых земельных участков.

Подготовка ППТ, ПМТ осуществляется в целях обеспечения реализации Генерального плана Петропавловск - Камчатского городского округа для устойчивого развития территории, установления границ земельных участков, на которых расположены объекты капитального строительства, установление границ земельных участков, предназначенных для строительства и размещения линейных объектов, обеспечения процесса архитектурно-строительного проектирования, строительства и ввода в эксплуатацию планируемых к размещению объектов капитального строительства.

Основными задачами разработки проекта являются: установление границ и требований планировочного устройства земельных участков, с учетом возможности размещения на их территории важнейших элементов обеспечения нормальной жизнедеятельности: проходов и проездов, участков для объектов инженерной инфраструктуры и пр.; установление линий градостроительного регулирования: красные линии и линии регулирования застройки, что не даст возможности хаотично застраивать территорию города, позволит закрепить, проанализировать и совершенствовать исторически сложившуюся систему улично-дорожной сети, наиболее оптимально предусматривать коридоры для прохождения

5

строительства, уточнения их предельных параметров. Такими инженерными изысканиями являются актуальная топографическая съемка масштаба 1:500 в формате САПР AutoCAD, технический отчет по результатам инженерно-геодезических изысканий, техническое заключение об инженерно-геологических изысканиях, техническое заключение об инженерно-гидрометеорологических изысканиях, техническое заключение об инженерно-экологических изысканиях.

Принимая во внимание пункт 4 правил выполнения инженерных изысканий, необходимых для подготовки документации по планировке территории, утвержденных постановлением Правительства Российской Федерации от 31.03.2017 № 402, можно сделать вывод о достаточности используемых материалов инженерных изысканий и выполнение каких-либо дополнительных инженерных изысканий по планировке территории не требуется.

При разработке проекта межевания территории использовались правовая, нормативная и методическая базы для проведения работ:

- Градостроительный кодекс Российской Федерации от 29.12.2004 N 190-ФЗ (ред. от 30.12.2021) (с изм. и доп., вступ. в силу с 01.03.2022);

- Земельный кодекс Российской Федерации от 25.10.2001 N 136-ФЗ (ред. от 16.02.2022) (с изм. и доп., вступ. в силу с 01.03.2022);

- Федеральный закон от 10.01.2002 № 7-ФЗ «Об охране окружающей среды»;

- Федеральный закон от 22.07.2008 № 123-ФЗ «Технический регламент о требованиях пожарной безопасности»;

- Федеральный закон от 21.12.1994 № 68-ФЗ «О защите населения и территорий от чрезвычайных ситуаций природного и техногенного характера»;

- РДС 30-201-98 Система нормативных документов в строительстве. Руководящий документ системы. Инструкция о порядке проектирования и установления красных линий в городах и других поселениях Российской Федерации, принятый Постановлением Госстроя Российской Федерации от 06.04.1998 № 18-30;

- Местные нормативы градостроительного проектирования Петропавловск-Камчатского городского округа, утвержденные Решением Городской Думы Петропавловск-Камчатского городского округа от 21.03.2018 № 124-р «О принятии решения об утверждении местных нормативов градостроительного проектирования Петропавловск-Камчатского городского округа» (далее МНГП);

- СП 42.13330.2016 Свод правил. Градостроительство. Планировка и застройка городских и сельских поселений. Актуализированная редакция СНиП 2.07.01-89\*;

- СП 31.13330.2012 Водоснабжение. Наружные сети и сооружения. Актуализированная редакция СНиП 2.04.02-84;

7



- СП 59.13330.2020 Доступность зданий и сооружений для маломобильных групп населения. Актуализированная редакция СНиП 35-01-2001;
- РД 34.20.185-94 Инструкция по проектированию городских электрических сетей, утверждена: министерством топлива и энергетики Российской Федерации 07.07.94, Российским акционерным обществом энергетики и электрификации «БЭС России» 31.05.94;
- СанПиН 2.2.1/2.1.1.1200-03 «Санитарно-защитные зоны и санитарная классификация предприятий, сооружений и иных объектов» (с изменениями);
- Постановление Правительства Российской Федерации от 24.02.2009 № 160 «О порядке установления охранных зон объектов электросетевого хозяйства и особых условий использования земельных участков, расположенных в границах таких зон»;
- Закон Камчатского края от 14.10.2012 № 160 «О регулировании отдельных вопросов градостроительной деятельности в Камчатском крае»;
- Подпрограмма А «Региональная адресная программа по переселению граждан из аварийного жилищного фонда» Государственной программы Камчатского края «Обеспечение доступным и комфортным жильем жителей Камчатского края», утвержденной постановлением Правительства Камчатского края от 22.11.2013 № 520-П;
- Муниципальная программа «Обеспечение доступным и комфортным жильем жителей Петропавловск-Камчатского городского округа», утвержденная постановлением администрации Петропавловск-Камчатского городского округа от 13.10.2016 № 1985;
- Постановление администрации Петропавловск-Камчатского городского округа от 26.01.2021 № 54 «О принятии решения о подготовке проекта планировки территории и проекта межевания территории квартала № 6, части квартала № 7 планировочного подрайона 4.2.4. Жилой район – «Солнечный» Восточного городского планировочного района и части планировочного подрайона 2.5.1. Горнолыжный комплекс «Петровская сопка» – 1 Южного городского планировочного района в Петропавловск-Камчатском городском округе»;
- Техническое задание, являющееся неотъемлемой частью муниципального контракта №296 от 07.06.2021 на оказание услуг по выполнению работ по подготовке проекта планировки территории и проекта межевания территории квартала № 6, части квартала № 7 планировочного подрайона 4.2.4. Жилой район – «Солнечный» Восточного городского планировочного района и части планировочного подрайона 2.5.1. Горнолыжный комплекс «Петровская сопка» – 1

Южного городского планировочного района в Петропавловск-Камчатском городском округе;

- Приказ федеральной службы государственной регистрации, кадастра и картографии от 10.11.2020 №П/0412 «Об утверждении классификатора видов разрешенного использования земельных участков» (с изменениями на 16 сентября 2021 года) (далее Классификатор);
- Постановление администрации Петропавловск-Камчатского городского округа от 06.04.2016 №452 «Об элементах планировочной структуры в границах отдельных планировочных подрайонов Петропавловск-Камчатского городского округа» (с изменениями на 21 мая 2021 года);
- Решение Городской Думы Петропавловск-Камчатского городского округа Камчатского края от 25.12.2019 № 218-нд «О внесении изменений в генеральный план Петропавловск-Камчатского городского округа, утвержденный Решением городской Думы Петропавловск-Камчатского городского округа от 23.12.2009 № 697-р» (далее Ген. план);
- Решение Городской Думы Петропавловск-Камчатского городского округа от 12.10.2010 № 294-нд «О правилах землепользования и застройки Петропавловск-Камчатского городского округа» (далее ПЗЗ).

:ЗУ20	Предоставление коммунальных услуг (3.1.1)	1020
:ЗУ21	Магазины (4.4)	559
:ЗУ22	Земельные участки (территории) общего пользования (12.0)	2121
:ЗУ23	Среднеэтажная жилая застройка (2.5)	6712
:ЗУ24	Предоставление коммунальных услуг (3.1.1)	245
:ЗУ25	Предоставление коммунальных услуг (3.1.1)	1381
:ЗУ26	Среднеэтажная жилая застройка (2.5)	7506
:ЗУ27	Среднеэтажная жилая застройка (2.5)	7816
:ЗУ28	Среднеэтажная жилая застройка (2.5)	3812
:ЗУ29	Среднеэтажная жилая застройка (2.5)	3638
:ЗУ30	Среднеэтажная жилая застройка (2.5)	3741
:ЗУ31	Земельные участки (территории) общего пользования (12.0)	2911
:ЗУ32	Земельные участки (территории) общего пользования (12.0)	7777
:ЗУ33	Улично-дорожная сеть (12.0.1)	1091
:ЗУ34	Улично-дорожная сеть (12.0.1)	7035
:ЗУ35	Улично-дорожная сеть (12.0.1)	25631
:ЗУ36	Улично-дорожная сеть (12.0.1)	1667
:ЗУ263	Среднеэтажная жилая застройка (2.5)	5110
:ЗУ37	Среднеэтажная жилая застройка (2.5)	3640
:ЗУ38	Среднеэтажная жилая застройка (2.5)	2730
:ЗУ39	Среднеэтажная жилая застройка (2.5)	5813
:ЗУ40	Улично-дорожная сеть (12.0.1)	2760
:ЗУ41	Земельные участки (территории) общего пользования (12.0)	2210
:ЗУ42	Земельные участки (территории) общего пользования (12.0)	2290
:ЗУ43	Туристическое обслуживание (5.2.1)	1022
:ЗУ44	Туристическое обслуживание (5.2.1)	1125
:ЗУ45	Туристическое обслуживание (5.2.1)	1082
:ЗУ46	Туристическое обслуживание (5.2.1)	1199
:ЗУ47	Туристическое обслуживание (5.2.1)	1411
:ЗУ48	Туристическое обслуживание (5.2.1)	797
:ЗУ49	Туристическое обслуживание (5.2.1)	643
:ЗУ50	Туристическое обслуживание (5.2.1)	876
:ЗУ51	Малозэтажная многоквартирная жилая застройка (2.1.1)	1910

Образование земельных участков путем раздела земельного участка с кадастровым номером 41-01-0010126:294

Образование земельного участка путем раздела с сохранением исходного земельного участка с кадастровым номером 41-01-0000000:2064 в измененных границах

Таблица №1

Условный № зем. участка	Вид разрешенного использования в соответствии с ПЗЗ	Возможный способ образования ЗУ	Площадь участка, м²
:ЗУ1	Среднеэтажная жилая застройка (2.5)	Образование земельных участков путем раздела земельного участка с кадастровым номером 41-01-0010126:328	4587
:ЗУ2	Среднеэтажная жилая застройка (2.5)		6949
:ЗУ3	Малозэтажная многоквартирная жилая застройка (2.1.1)		1639
:ЗУ4	Среднеэтажная жилая застройка (2.5)		3880
:ЗУ5	Предоставление коммунальных услуг (3.1.1)		526
:ЗУ6	Среднеэтажная жилая застройка (2.5)		9354
:ЗУ7	Среднеэтажная жилая застройка (2.5)		4825
:ЗУ8	Среднеэтажная жилая застройка (2.5)		9365
:ЗУ9	Земельные участки (территории) общего пользования (12.0)		610
:ЗУ10	Среднеэтажная жилая застройка (2.5)		2741
:ЗУ11	Среднеэтажная жилая застройка (2.5)		2248
:ЗУ12	Земельные участки (территории) общего пользования (12.0)		1707
:ЗУ13	Площадки для занятий спортом (5.1.3)		1738
:ЗУ14	Земельные участки (территории) общего пользования (12.0)		4336
:ЗУ15	Предоставление коммунальных услуг (3.1.1)		288
:ЗУ16	Гостиничное обслуживание (4.7)		7482
:ЗУ17	Среднеэтажная жилая застройка (2.5)		7343
:ЗУ18	Среднеэтажная жилая застройка (2.5)		5876
:ЗУ19	Дошкольное, начальное и среднее общее образование (3.5.1)		5344

**1. Перечень и сведения о площади образуемых земельных участков, в том числе возможные способы их образования, вид разрешенного использования образуемых земельных участков в соответствии с проектом планировки территории в случаях, предусмотренных Градостроительным кодексом Российской Федерации**

Территория проектирования относится к Землям населенных пунктов.

Перечень и сведения об образуемых земельных участках.



:3У184	Хранение автотранспорта (2.7.1)	32
:3У185	Хранение автотранспорта (2.7.1)	32
:3У186	Хранение автотранспорта (2.7.1)	32
:3У187	Хранение автотранспорта (2.7.1)	32
:3У188	Хранение автотранспорта (2.7.1)	32
:3У189	Хранение автотранспорта (2.7.1)	32
:3У190	Хранение автотранспорта (2.7.1)	35
:3У191	Хранение автотранспорта (2.7.1)	37
:3У192	Хранение автотранспорта (2.7.1)	32
:3У193	Хранение автотранспорта (2.7.1)	32
:3У194	Хранение автотранспорта (2.7.1)	32
:3У195	Хранение автотранспорта (2.7.1)	32
:3У196	Хранение автотранспорта (2.7.1)	32
:3У197	Хранение автотранспорта (2.7.1)	32
:3У198	Хранение автотранспорта (2.7.1)	32
:3У199	Хранение автотранспорта (2.7.1)	32
:3У200	Хранение автотранспорта (2.7.1)	32
:3У201	Хранение автотранспорта (2.7.1)	32
:3У202	Хранение автотранспорта (2.7.1)	32
:3У203	Хранение автотранспорта (2.7.1)	32
:3У204	Хранение автотранспорта (2.7.1)	32
:3У205	Хранение автотранспорта (2.7.1)	32
:3У206	Хранение автотранспорта (2.7.1)	32
:3У207	Хранение автотранспорта (2.7.1)	32
:3У208	Хранение автотранспорта (2.7.1)	32
:3У209	Хранение автотранспорта (2.7.1)	32
:3У210	Хранение автотранспорта (2.7.1)	32
:3У211	Хранение автотранспорта (2.7.1)	32
:3У212	Хранение автотранспорта (2.7.1)	32
:3У213	Хранение автотранспорта (2.7.1)	32
:3У214	Хранение автотранспорта (2.7.1)	32
:3У215	Хранение автотранспорта (2.7.1)	32
:3У216	Хранение автотранспорта (2.7.1)	32

16

:3У217	Хранение автотранспорта (2.7.1)	32
:3У218	Хранение автотранспорта (2.7.1)	32
:3У219	Хранение автотранспорта (2.7.1)	32
:3У220	Хранение автотранспорта (2.7.1)	32
:3У221	Хранение автотранспорта (2.7.1)	32
:3У222	Хранение автотранспорта (2.7.1)	32
:3У223	Хранение автотранспорта (2.7.1)	32
:3У224	Хранение автотранспорта (2.7.1)	39
:3У225	Хранение автотранспорта (2.7.1)	39
:3У226	Хранение автотранспорта (2.7.1)	26
:3У227	Хранение автотранспорта (2.7.1)	25
:3У228	Хранение автотранспорта (2.7.1)	26
:3У229	Хранение автотранспорта (2.7.1)	26
:3У230	Хранение автотранспорта (2.7.1)	26
:3У231	Хранение автотранспорта (2.7.1)	26
:3У232	Хранение автотранспорта (2.7.1)	26
:3У233	Хранение автотранспорта (2.7.1)	26
:3У234	Хранение автотранспорта (2.7.1)	26
:3У235	Хранение автотранспорта (2.7.1)	26
:3У236	Хранение автотранспорта (2.7.1)	27
:3У237	Хранение автотранспорта (2.7.1)	27
:3У238	Хранение автотранспорта (2.7.1)	27
:3У239	Хранение автотранспорта (2.7.1)	27
:3У240	Хранение автотранспорта (2.7.1)	27
:3У241	Хранение автотранспорта (2.7.1)	27
:3У242	Хранение автотранспорта (2.7.1)	27
:3У243	Хранение автотранспорта (2.7.1)	28
:3У244	Хранение автотранспорта (2.7.1)	28
:3У245	Хранение автотранспорта (2.7.1)	28
:3У246	Хранение автотранспорта (2.7.1)	28
:3У247	Хранение автотранспорта (2.7.1)	28
:3У248	Хранение автотранспорта (2.7.1)	28
:3У249	Хранение автотранспорта (2.7.1)	28

17

:3У250	Хранение автотранспорта (2.7.1)	29
:3У251	Хранение автотранспорта (2.7.1)	29
:3У252	Хранение автотранспорта (2.7.1)	29
:3У253	Хранение автотранспорта (2.7.1)	29
:3У254	Хранение автотранспорта (2.7.1)	29
:3У255	Хранение автотранспорта (2.7.1)	29
:3У256	Хранение автотранспорта (2.7.1)	29
:3У257	Хранение автотранспорта (2.7.1)	30
:3У258	Хранение автотранспорта (2.7.1)	30
:3У259	Хранение автотранспорта (2.7.1)	32
:3У260	Хранение автотранспорта (2.7.1)	32
:3У261	Земельные участки (территории) общего пользования (12.0)	2131
:3У262	Земельные участки (территории) общего пользования (12.0)	932
:3У264	Среднеэтажная жилая застройка (2.5)	6749

Объединение земельных участков с условными номерами :3У3 и :3У263

Примечания:

1. Образование земельного участка под многоквартирным домом №29 по ул. Гастелло (кадастровый номер 41:01:0010126:3562), подлежащий расселению и сносу.

2. Согласно данным ЕГРН, на территории проектирования расположен объект капитального строительства с кадастровым номером 41:01:0010126:1048 (адрес здания: ул. Гастелло, д. 27). Согласно проведенным инженерным изысканиям, многоквартирного дома №27 по ул. Гастелло не существует (объект ранее снесен). Согласно федеральному закону «О государственной регистрации недвижимости» от 13.07.2015 №218-ФЗ, при снятии с государственного кадастрового учета и (или) государственной регистрации прекращения прав на здание, сооружение в связи с прекращением их существования одновременно осуществляется снятие с государственного кадастрового учета и государственная регистрация прекращения прав на все помещения и машино-места в таких зданиях, сооружениях. Для снятия с кадастрового учета объекта недвижимости, в связи с прекращением его существования, необходимо предоставить следующие документы:

- заявление о государственном кадастровом учете и (или) государственной регистрации заявителя;

- документ, удостоверяющий личность заявителя или представителя заявителя;

- акт обследования, подтверждающий прекращение существования объекта недвижимости.

Таким образом, образование земельного участка под многоквартирным домом №27 по ул. Гастелло (кадастровый номер 41:01:0010126:1048) не требуется.

3. Образование земельных участков возможно после снятия с кадастрового учета земельного участка с кадастровым номером 41:01:0000000:2064. Согласно Федеральному закону от 13.07.2015 N 218-ФЗ «О государственной регистрации недвижимости» (с изм. и

18

доп.), земельные участки, сведения о которых носят временный характер, могут быть сняты с государственного кадастрового учета по истечении пяти лет со дня государственного учета таких земельных участков. Согласно выписки из ЕГРН об объекте недвижимости (41:01:0000000), дата истечения срока действия временного характера - 29.03.2021 (см. Приложение).

4. Образование земельных участков с целью исполнения федерального закона от 05.01.2021 №79-ФЗ «О внесении изменений в отдельные законодательные акты Российской Федерации», который был принят в целях упрощения процедуры приобретения гражданами прав на гаражи и земельные участки, на которых они расположены («старая амнистия»). Земельный участок с кадастровым номером 41:01:0010126:404 (ГСК №20) разделен согласно представленным данным (Технический план здания, проектная документация «ГСК-20 по ул. Гастелло в г. Петропавловск-Камчатском», выполненная ОАО «Амчатжилкомунпроект» (см. Приложение).

5. Согласно выписки из Единого государственного реестра недвижимости о земельном участке с кадастровым номером 41:01:0010126:175, сведения о помещениях, сооружениях и зданиях отсутствуют. В связи с чем невозможно руководствоваться частью 1 статьи 18 Закона №79-ФЗ от 05.04.2021. Согласно проведенным инженерным изысканиям и натурным обследованиям на территории данного земельного участка располагаются одноэтажные гаражи, блокируемые общими стенами.

В соответствии с пунктами 4 и 6 статьи 11.9 Земельного кодекса РФ не допускается образование земельных участков, если их образование приводит к невозможности разрешенного использования расположенных на таких земельных участках объектов недвижимости. Образование земельных участков не должно приводить к искланию, вкрапчиванию, изломанности границ, чересполосице, невозможности размещения объектов недвижимости и другим препятствующим рациональному использованию и охране земель недостаткам, а также нарушать требования, установленные названным Кодексом, другими федеральными законами. Подпунктом 5 пункта 1 статьи 1 Земельного кодекса РФ установлен принцип единства судьбы земельных участков и прочно связанных с ними объектов, согласно которому все прочно связанные с земельными участками объекты следуют судьбе земельных участков, за исключением случаев, установленных федеральными законами.

В силу статьи 130 Гражданского кодекса РФ к недвижимым вещам (недвижимое имущество, недвижимость) относятся земельные участки, участки недр и все, что прочно связано с землей, то есть объекты, перемещение которых без несоразмерного ущерба их назначению невозможно, в том числе здания, сооружения, объекты незавершенного строительства. Согласно статье 133 Гражданского кодекса РФ вещь, раздел которой в натуре невозможен без разрушения, повреждения вещи или изменения ее назначения и которая выступает в обороте как единый объект вещных прав, является неделимой вещью и в том случае, если она имеет составные части.

Так как здание разделить в натуре не представляется возможным, что оно признается неделимой вещью.

Таким образом, учитывая принцип единства судьбы ЗУ и объектов недвижимости, нахождение одного неделимого объекта недвижимости одновременно на нескольких земельных участках, образованных путем раздела одного земельного участка, противоречит смыслу действующего земельного законодательства, что влечет невозможность раздела одного ЗУ под одним зданием. В связи с этим, земельный участок с кадастровым номером 41:01:0010126:175 сохраняется в существующих границах.

19

Таблица №2

Каталог координат характерных точек границ образуемых земельных участков  
Система координат МСК-41

№	X	Y
:3Y1		
1	559908.00	1416087.71
2	559989.57	1416080.48
3	559993.42	1416136.76
4	559912.98	1416143.89
1	559908.00	1416087.71
:3Y2		
1	559785.28	1416098.59
2	559908.00	1416087.71
3	559912.98	1416143.89
4	559790.26	1416154.77
1	559785.28	1416098.59
:3Y3		
1	559992.81	1416127.87
2	559954.73	1416131.24
3	559958.52	1416174.06
4	559995.80	1416171.51
1	559992.81	1416127.87
:3Y4		
1	559874.06	1416200.17
2	559850.78	1416202.58
3	559850.24	1416197.73
4	559848.14	1416197.96
5	559847.40	1416192.10
6	559832.11	1416193.62
7	559833.11	1416204.41
8	559805.12	1416203.28
9	559793.40	1416190.29
10	559790.26	1416154.77
11	559869.47	1416147.75
1	559874.06	1416200.17
:3Y5		
1	559793.40	1416190.29
2	559771.07	1416210.42
3	559782.79	1416223.42
4	559805.12	1416203.28
1	559793.40	1416190.29
:3Y6		

20

1	560000.09	1416234.24
2	559892.23	1416243.74
3	559807.47	1416250.80
4	559782.79	1416223.42
5	559805.12	1416203.28
6	559833.11	1416204.41
7	559996.89	1416187.45
1	560000.09	1416234.24
:3Y7		
1	559898.59	1416243.18
2	559899.41	1416254.02
3	559899.58	1416256.02
4	559900.11	1416262.61
5	559900.40	1416266.13
6	559901.75	1416290.18
7	560003.34	1416281.84
8	560000.09	1416234.24
1	559898.59	1416243.18
:3Y8		
1	559844.44	1416292.92
2	559893.48	1416289.12
3	559901.64	1416288.27
4	559901.75	1416290.18
5	560003.34	1416281.84
6	560008.74	1416360.80
7	559952.78	1416363.52
8	559950.44	1416332.24
9	559946.65	1416332.47
10	559941.00	1416339.81
11	559935.81	1416341.55
12	559932.61	1416341.78
13	559926.31	1416341.42
14	559920.06	1416333.97
15	559910.16	1416334.84
16	559902.27	1416336.30
17	559848.77	1416341.10
1	559844.44	1416292.92
:3Y9		
1	559820.92	1416706.51
2	559823.29	1416703.08

4	559748.04	1416666.10
5	559764.93	1416631.72
6	559785.65	1416599.56
1	559711.41	1416570.26
:3Y20		
1	559844.54	1416672.40
2	559829.63	1416693.93
3	559797.06	1416671.38
4	559811.47	1416650.57
1	559844.54	1416672.40
:3Y21		
1	559829.63	1416693.93
2	559797.06	1416671.38
3	559787.34	1416685.41
4	559823.29	1416703.08
1	559829.63	1416693.93
:3Y22		
1	559811.47	1416650.57
2	559770.30	1416623.39
3	559764.93	1416631.72
4	559748.04	1416666.10
5	559787.34	1416685.41
6	559797.06	1416671.38
1	559811.47	1416650.57
:3Y23		
1	559653.89	1416496.37
2	559668.99	1416492.87
3	559697.35	1416469.30
4	559727.13	1416489.58
5	559674.46	1416623.01
6	559652.40	1416605.56
7	559651.22	1416595.46
1	559653.89	1416496.37
:3Y24		
1	559654.38	1416478.06
2	559653.89	1416496.37
3	559668.99	1416492.87
5	559669.38	1416478.46
1	559654.38	1416478.06
:3Y25		
1	559679.34	1416437.31
2	559714.84	1416408.88
3	559734.34	1416429.14
4	559702.13	1416460.99

22

1	559679.34	1416437.31
:3Y26		
1	559674.24	1416422.88
2	559621.72	1416464.95
3	559593.52	1416451.24
4	559572.11	1416435.33
5	559558.00	1416412.70
6	559587.41	1416375.24
7	559585.77	1416373.39
8	559595.90	1416363.28
9	559669.59	1416386.20
1	559674.24	1416422.88
:3Y27		
1	559725.00	1416355.57
2	559725.12	1416374.82
3	559714.34	1416390.77
4	559674.24	1416422.88
5	559669.59	1416386.20
6	559595.90	1416363.28
7	559651.50	1416312.96
8	559649.00	1416309.65
9	559672.89	1416291.87
1	559725.00	1416355.57
:3Y28		
1	559806.27	1416289.09
2	559725.00	1416355.57
3	559703.44	1416329.22
4	559793.46	1416257.66
5	559810.99	1416277.11
1	559806.27	1416289.09
:3Y29		
1	559793.46	1416257.66
2	559703.44	1416329.22
3	559681.49	1416302.40
4	559773.75	1416235.79
1	559793.46	1416257.66
:3Y30		
1	559681.49	1416302.40
2	559672.89	1416291.87
3	559682.12	1416285.00
4	559668.60	1416267.25
5	559750.32	1416209.79
6	559773.75	1416235.79
1	559681.49	1416302.40

3	559697.65	1416641.34
4	559717.55	1416657.08
1	559820.92	1416706.51
:3Y10		
1	559933.42	1416402.18
2	560010.82	1416395.60
3	560013.73	1416421.34
4	559995.05	1416446.34
5	559993.87	1416433.90
6	559989.22	1416433.34
7	559982.04	1416434.30
1	559936.07	1416433.33
:3Y11		
1	559936.07	1416433.33
2	559933.42	1416402.18
3	559920.77	1416403.26
4	559866.67	1416428.07
5	559882.17	1416459.39
1	559936.07	1416433.33
:3Y12		
1	559909.91	1416408.24
2	559903.46	1416374.69
3	559904.27	1416368.92
4	559868.50	1416380.89
5	559866.67	1416428.07
1	559909.91	1416408.24
:3Y13		
1	559868.50	1416380.89
2	559904.27	1416368.92
3	559904.69	1416365.88
4	559902.27	1416336.30
5	559848.77	1416341.10
6	559849.63	1416350.66
7	559855.66	1416356.72
8	559861.25	1416364.46
9	559865.32	1416372.48
1	559868.50	1416380.89
:3Y14		
1	559953.14	1416502.42
2	559942.04	1416494.74
3	559932.52	1416494.68
4	559882.17	1416459.39
5	559936.07	1416433.33
6	559982.04	1416434.30

21

7	559982.97	1416447.26
8	559995.05	1416446.34
1	559953.14	1416502.42
:3Y15		
1	559932.52	1416494.68
2	559927.23	1416502.13
3	559944.30	1416514.26
4	559953.14	1416502.42
5	559942.04	1416494.74
1	559932.52	1416494.68
:3Y16		
1	559753.54	1416463.51
2	559853.76	1416450.82
3	559851.37	1416442.87
4	559849.94	1416434.68
5	559849.48	1416426.39
6	559850.01	1416418.10
7	559852.23	1416400.20
8	559852.04	1416389.05
9	559848.78	1416378.38
10	559848.25	1416377.23
11	559844.67	1416371.06
12	559840.06	1416365.63
13	559833.81	1416360.60
14	559826.68	1416356.93
15	559799.80	1416346.32
1	559753.54	1416463.51
:3Y17		
1	559860.89	1416482.78
2	559853.76	1416450.82
3	559753.54	1416463.51
4	559726.66	1416531.63
5	559838.55	1416517.46
1	559860.89	1416482.78
:3Y18		
1	559838.55	1416517.46
2	559785.65	1416599.56
3	559711.41	1416570.26
4	559726.66	1416531.63
1	559838.55	1416517.46
:3Y19		
1	559711.41	1416570.26
2	559686.75	1416632.73
3	559697.65	1416641.34

:3Y31		
1	559771.07	1416210.42
2	559793.40	1416190.29
3	559790.26	1416154.77
4	559785.28	1416098.59
5	559908.00	1416087.71
6	559989.57	1416080.48
7	559979.59	1415934.45
8	559749.66	1415945.73
9	559756.55	1416205.41
10	559750.32	1416209.79
11	559753.71	1416213.56
12	559764.85	1416203.52
1	559771.07	1416210.42
Внутренний контур		
13	559784.40	1416037.27
14	559899.34	1415947.99
15	559938.90	1416001.92
16	559832.10	1416089.44
13	559784.40	1416037.27
:3Y32		
1	559833.81	1416360.60
2	559840.06	1416365.63
3	559844.67	1416371.06
4	559848.25	1416377.23
5	559848.78	1416378.38
6	559852.04	1416389.05
7	559852.23	1416400.20
8	559850.01	1416418.10
9	559849.48	1416426.39
10	559849.94	1416434.68
11	559851.37	1416442.87
12	559853.76	1416450.82
13	559860.89	1416482.78
14	559874.81	1416490.11
15	559884.24	1416480.54
16	559940.76	1416518.99
17	559944.30	1416514.26
18	559927.23	1416502.13
19	559932.52	1416494.68
20	559882.17	1416459.39
21	559866.67	1416428.07
22	559868.50	1416380.89
23	559865.32	1416372.48

23

24	559861.25	1416364.46
25	559855.66	1416356.72
26	559849.63	1416350.66
27	559848.77	1416341.10
28	559844.44	1416292.92
29	559861.05	1416291.63
30	559860.17	1416274.53
31	559859.17	1416257.43
32	559859.78	1416254.36
33	559860.64	1416251.71
34	5	

11	559725.00	1416355.57
12	559725.12	1416374.82
13	559714.34	1416390.77
14	559674.24	1416422.88
15	559621.72	1416464.95
16	559593.52	1416451.24
17	559572.11	1416435.33
18	559558.00	1416412.70
19	559544.56	1416401.08
20	559521.15	1416378.37
21	559483.77	1416472.21
1	559635.72	1416592.37
Внутренний контур 1		
22	559679.35	1416437.37
23	559714.84	1416408.94
24	559734.35	1416429.20
25	559702.14	1416461.04
22	559679.35	1416437.37
Внутренний контур 2		
26	559661.62	1416462.80
27	559656.62	1416456.02
28	559667.39	1416448.23
29	559672.39	1416455.01
26	559661.62	1416462.80
:3Y36		
1	559652.40	1416605.56
2	559651.23	1416595.39
3	559654.11	1416488.20
4	559639.12	1416487.80
5	559636.29	1416592.82
1	559652.40	1416605.56
:3Y37		
1	559760.22	1416731.97
2	559756.93	1416729.93
3	559764.95	1416716.93
4	559761.77	1416708.52
5	559765.13	1416702.35
6	559774.76	1416701.16
7	559777.31	1416697.20
8	559724.94	1416671.46
9	559718.94	1416714.90
10	559714.74	1416734.87
11	559709.84	1416756.87
12	559733.88	1416771.74

24

13	559745.33	1416753.68
14	559756.90	1416753.72
1	559760.22	1416731.97
:3Y38		
1	559718.94	1416714.90
2	559709.73	1416713.08
3	559705.34	1416732.78
4	559714.74	1416734.87
5	559709.84	1416756.87
6	559680.40	1416737.96
7	559692.15	1416655.36
1	559724.94	1416671.46
:3Y39		
1	559680.40	1416737.96
2	559692.15	1416655.36
3	559664.44	1416641.74
4	559652.59	1416633.64
5	559643.49	1416622.53
6	559637.89	1416609.32
7	559636.23	1416595.06
8	559636.29	1416592.82
9	559635.72	1416592.37
10	559622.58	1416608.98
11	559614.81	1416633.44
12	559615.59	1416649.78
13	559642.95	1416713.90
1	559680.40	1416737.96
:3Y40		
1	559777.31	1416697.20
2	559779.07	1416694.45
3	559799.20	1416705.66
4	559798.12	1416707.42
5	559814.56	1416715.50
6	559820.92	1416706.61
7	559717.55	1416657.08
8	559652.40	1416605.56
9	559636.29	1416592.82
10	559636.23	1416595.06
11	559637.89	1416609.32
12	559643.49	1416622.53
13	559652.59	1416633.64
14	559664.44	1416641.74
1	559777.31	1416697.20
:3Y41		

1	559539.05	1416204.48
2	559563.20	1416223.80
3	559576.70	1416206.94
4	559552.55	1416187.61
1	559539.05	1416204.48
:3Y54		
1	559563.20	1416223.80
2	559549.71	1416240.67
3	559525.56	1416221.35
4	559539.05	1416204.48
1	559563.20	1416223.80
:3Y55		
1	559583.02	1416161.41
2	559599.94	1416189.77
3	559627.42	1416184.78
4	559621.89	1416154.35
1	559583.02	1416161.41
:3Y56		
1	559599.94	1416189.77
2	559588.81	1416191.79
3	559576.70	1416206.94
4	559552.55	1416187.61
5	559571.90	1416163.43
6	559583.02	1416161.41
1	559599.94	1416189.77
:3Y57		
1	559648.67	1416180.92
2	559643.14	1416150.49
3	559621.89	1416154.35
4	559627.42	1416184.78
1	559648.67	1416180.92
:3Y58		
1	559669.92	1416177.06
2	559664.39	1416146.63
3	559643.14	1416150.49
4	559648.67	1416180.92
1	559669.92	1416177.06
:3Y59		
1	559696.09	1416172.30
2	559690.57	1416141.87
3	559664.39	1416146.63
4	559669.92	1416177.06
1	559696.09	1416172.30
:3Y60		

26

1	559696.09	1416172.30
2	559690.57	1416141.87
3	559737.82	1416133.29
4	559738.46	1416183.17
5	559717.84	1416175.56
1	559696.09	1416172.30
:3Y61		
1	559935.36	1416004.76
2	559938.87	1416001.88
3	559934.73	1415996.23
4	559930.86	1415999.28
1	559935.36	1416004.76
:3Y62		
1	559935.36	1416004.76
2	559930.86	1415999.28
3	559927.36	1416002.03
4	559931.91	1416007.58
1	559935.36	1416004.76
:3Y63		
1	559928.47	1416010.40
2	559931.91	1416007.58
3	559927.36	1416002.03
4	559923.87	1416004.78
1	559928.47	1416010.40
:3Y64		
1	559925.03	1416013.22
2	559928.47	1416010.40
3	559923.87	1416004.78
4	559920.37	1416007.53
1	559925.03	1416013.22
:3Y65		
1	559921.59	1416016.04
2	559925.03	1416013.22
3	559920.37	1416007.53
4	559916.87	1416010.29
1	559921.59	1416016.04
:3Y66		
1	559918.15	1416018.86
2	559921.59	1416016.04
3	559916.87	1416010.29
4	559913.37	1416013.04
1	559918.15	1416018.86
:3Y67		
1	559914.70	1416021.68

1	559814.56	1416715.50
2	559798.12	1416707.42
3	559776.81	1416742.25
4	559760.22	1416731.97
5	559756.90	1416753.72
6	559745.33	1416753.68
7	559733.88	1416771.74
8	559762.38	1416789.21
1	559814.56	1416715.50
:3Y42		
1	559642.95	1416713.90
2	559615.59	1416649.78
3	559614.81	1416633.44
4	559622.58	1416608.98
5	559574.57	1416669.70
1	559577.77	1416672.02
:3Y43		
1	559717.34	1416189.87
2	559703.73	1416187.54
3	559689.93	1416187.81
4	559698.36	1416234.22
5	559722.40	1416217.75
1	559717.34	1416189.87
:3Y44		
1	559698.36	1416234.22
2	559689.93	1416187.81
3	559668.65	1416191.52
4	559678.83	1416247.60
1	559698.36	1416234.22
:3Y45		
1	559678.83	1416247.60
2	559668.65	1416191.52
3	559647.39	1416195.38
4	559654.59	1416234.97
5	559676.67	1416249.08
1	559678.83	1416247.60
:3Y46		
1	559654.59	1416234.97
2	559647.39	1416195.38
3	559612.31	1416201.75
4	559609.09	1416202.46
5	559631.34	1416239.77
6	559647.02	1416230.14
1	559654.59	1416234.97

25

:3Y47		
1	559609.09	1416202.46
2	559631.34	1416239.77
3	559610.17	1416252.77
4	559578.34	1416227.29
5	559586.42	1416217.19
6	559596.57	1416208.00
1	559609.09	1416202.46
:3Y48		
1	559578.34	1416227.29
2	559610.17	1416252.77
3	559590.61	1416264.78
4	559564.84	1416244.16
1	559578.34	1416227.29
:3Y49		
1	559564.84	1416244.16
2	559590.61	1416264.78
3	559579.88	1416271.37
4	559573.25	1416278.55
5	559551.35	1416261.03
1	559564.84	1416244.16
:3Y50		
1	559551.35	1416261.03
2	559573.25	1416278.55
3	559542.07	1416312.32
4	559539.52	1416291.78
5	559540.51	1416278.73
6	559546.50	1416267.09
1	559551.35	1416261.03
:3Y51		
1	559511.88	1416345.02
2	559529.64	1416325.79
3	559523.18	1416273.83
4	559533.09	1416261.44
5	559508.94	1416242.12
6	559500.41	1416252.78
1	559511.88	1416345.02
:3Y52		
1	559533.09	1416261.44
2	559508.94	1416242.12
3	559525.56	1416221.35
4	559549.71	1416240.67
1	559533.09	1416261.44
:3Y53		

2	559918.15	1416018.86
3	559913.37	1416013.04
4	559909.88	1416015.79
1	559914.70	1416021.68
:3Y68		
1	559911.26	1416024.50
2	559914.70	1416021.68
3	559909.88	1416015.79
4	559906.38	1416018.55
1	559911.26	1416024.50
:3Y69		
1	559907.82	1416027.33
2	559911.26	1416024.50
3	559906.38	1416018.55
4	559902.88	1416021.30
1	559907.82	1416027.33
:3Y70		
1	559904.38	1416030.15
2	559907.82	1416027.33
3	559902.88	1416021.30
4	559899.38	1416024.05
1	559904.38	1416030.15
:3Y71		
1	559904.38	1416030.15
2	559899.38	1416024.05
3	559895.89	1416026.80
4	559900.94	1416032.97
1	559904.38	1416030.15
:3Y72		
1	559897.50	1416035.79
2	559900.94	1416032.97
3	559895.89	1416026.80
4	559892.39	1416029.56
1	559897.50	1416035.79
:3Y73		
1	559894.05	1416038.61
2	559897.50	1416035.79
3	559892.39	1416029.56
4	559888.89	1416032.31
1	559894.05	1416038.61
:3Y74		
1	559890.61	1416041.43
2	559894.05	1416038.61
3	559888.89	1416032.31

27

4	559885.39	1416035.06
1	559890.61	1416041.43
:3Y75		
1	559887.17	1416044.25
2	559890.61	1416041.43
3	559885.39	1416035.06
4	559881.90	1416037.81
1	559887.17	1416044.25
:3Y76		

:ЗУ82		
1	559863.08	1416063.99
2	559866.52	1416061.17
3	559860.89	1416054.30
4	559857.41	1416057.08
1	559863.08	1416063.99
:ЗУ83		
1	559859.63	1416066.81
2	559863.08	1416063.99
3	559857.41	1416057.08
4	559853.93	1416059.85
1	559859.63	1416066.81
:ЗУ84		
1	559856.19	1416069.64
2	559859.63	1416066.81
3	559853.93	1416059.85
4	559850.45	1416062.63
1	559856.19	1416069.64
:ЗУ85		
1	559852.75	1416072.46
2	559856.19	1416069.64
3	559850.45	1416062.63
4	559846.98	1416065.41
1	559852.75	1416072.46
:ЗУ86		
1	559849.31	1416075.28
2	559852.75	1416072.46
3	559846.98	1416065.41
4	559843.50	1416068.19
1	559849.31	1416075.28
:ЗУ87		
1	559845.87	1416078.10
2	559849.31	1416075.28
3	559843.50	1416068.19
4	559840.02	1416070.97
1	559845.87	1416078.10
:ЗУ88		
1	559842.43	1416080.92
2	559845.87	1416078.10
3	559840.02	1416070.97
4	559836.55	1416073.74
1	559842.43	1416080.92
:ЗУ89		
1	559838.98	1416083.74

28

2	559842.43	1416080.92
3	559836.55	1416073.74
4	559833.07	1416076.52
1	559838.98	1416083.74
:ЗУ90		
1	559835.54	1416086.56
2	559838.98	1416083.74
3	559833.07	1416076.52
4	559829.59	1416079.30
1	559835.54	1416086.56
:ЗУ91		
1	559832.10	1416089.38
2	559835.54	1416086.56
3	559829.59	1416079.30
4	559825.71	1416082.40
1	559832.10	1416089.38
:ЗУ92		
1	559924.97	1415995.98
2	559928.29	1415993.36
3	559923.17	1415986.89
4	559919.85	1415989.51
1	559924.97	1415995.98
:ЗУ93		
1	559921.65	1415998.61
2	559924.97	1415995.98
3	559919.85	1415989.51
4	559916.53	1415992.13
1	559921.65	1415998.61
:ЗУ94		
1	559918.33	1416001.23
2	559921.65	1415998.61
3	559916.53	1415992.13
4	559913.21	1415994.76
1	559918.33	1416001.23
:ЗУ95		
1	559915.01	1416003.85
2	559918.33	1416001.23
3	559913.21	1415994.76
4	559909.90	1415997.38
1	559915.01	1416003.85
:ЗУ96		
1	559911.69	1416006.47
2	559915.01	1416003.85
3	559909.90	1415997.38

2	559865.23	1416043.20
3	559860.12	1416036.72
4	559856.80	1416039.35
1	559861.91	1416045.82
:ЗУ112		
1	559858.59	1416048.44
2	559861.91	1416045.82
3	559856.80	1416039.35
4	559853.48	1416041.97
1	559858.59	1416048.44
:ЗУ113		
1	559855.28	1416051.06
2	559858.59	1416048.44
3	559853.48	1416041.97
4	559850.16	1416044.59
1	559855.28	1416051.06
:ЗУ114		
1	559851.96	1416053.69
2	559855.28	1416051.06
3	559850.16	1416044.59
4	559846.84	1416047.22
1	559851.96	1416053.69
:ЗУ115		
1	559848.64	1416056.31
2	559851.96	1416053.69
3	559846.84	1416047.22
4	559843.52	1416049.84
1	559848.64	1416056.31
:ЗУ116		
1	559845.32	1416058.93
2	559848.64	1416056.31
3	559843.52	1416049.84
4	559840.20	1416052.46
1	559845.32	1416058.93
:ЗУ117		
1	559842.00	1416061.56
2	559845.32	1416058.93
3	559840.20	1416052.46
4	559836.89	1416055.08
1	559842.00	1416061.56
:ЗУ118		
1	559838.68	1416064.18
2	559842.00	1416061.56
3	559836.89	1416055.08

30

4	559833.57	1416057.71
1	559838.68	1416064.18
:ЗУ119		
1	559835.36	1416066.80
2	559838.68	1416064.18
3	559833.57	1416057.71
4	559830.25	1416060.33
1	559835.36	1416066.80
:ЗУ120		
1	559832.05	1416069.43
2	559835.36	1416066.80
3	559830.25	1416060.33
4	559826.93	1416062.95
1	559832.05	1416069.43
:ЗУ121		
1	559828.73	1416072.05
2	559832.05	1416069.43
3	559826.93	1416062.95
4	559823.61	1416065.58
1	559828.73	1416072.05
:ЗУ122		
1	559825.41	1416074.67
2	559828.73	1416072.05
3	559823.61	1416065.58
4	559820.29	1416068.20
1	559825.41	1416074.67
:ЗУ123		
1	559821.49	1416077.77
2	559825.41	1416074.67
3	559820.29	1416068.20
4	559815.90	1416071.67
1	559821.49	1416077.77
:ЗУ124		
1	559919.85	1415989.51
2	559923.17	1415986.89
3	559918.05	1415980.41
4	559914.74	1415983.04
1	559919.85	1415989.51
:ЗУ125		
1	559916.53	1415992.13
2	559919.85	1415989.51
3	559914.74	1415983.04
4	559911.42	1415985.66
1	559916.53	1415992.13

4	559906.58	1416000.00
1	559911.69	1416006.47
:ЗУ97		
1	559908.37	1416009.10
2	559911.69	1416006.47
3	559906.58	1416000.00
4	559903.26	1416002.62
1	559908.37	1416009.10
:ЗУ98		
1	559905.05	1416011.72
2	559908.37	1416009.10
3	559903.26	1416002.62
4	559899.94	1416005.25
1	559905.05	1416011.72
:ЗУ99		
1	559901.74	1416014.34
2	559905.05	1416011.72
3	559899.94	1416005.25
4	559896.62	1416007.87
1	559901.74	1416014.34
:ЗУ100		
1	559898.42	1416016.97
2	559901.74	1416014.34
3	559896.62	1416007.87
4	559893.30	1416010.49
1	559898.42	1416016.97
:ЗУ101		
1	559895.10	1416019.59
2	559898.42	1416016.97
3	559893.30	1416010.49
4	559889.98	1416013.12
1	559895.10	1416019.59
:ЗУ102		
1	559891.78	1416022.21
2	559895.10	1416019.59
3	559889.98	1416013.12
4	559886.66	1416015.74
1	559891.78	1416022.21
:ЗУ103		
1	559888.46	1416024.84
2	559891.78	1416022.21
3	559886.66	1416015.74
4	559883.35	1416018.36
1	559888.46	1416024.84

29

:ЗУ104		
1	559885.14	1416027.46
2	559888.46	1416024.84
3	559883.35	1416018.36
4	559880.03	1416020.99
1	559885.14	1416027.46
:ЗУ105		
1	559881.82	1416030.08
2	559885.14	1416027.46
3	559880.03	1416020.99
4	559876.71	1416023.61
1	559881.82	1416030.08
:ЗУ106		
1	559881.82	1416030.08
2	559876.71	1416023.61
3	559873.39	1416026.23
4	559878.51	1416032.70
1	559881.82	1416030.08
:ЗУ107		
1	559875.19	1416035.33
2	559878.51	1416032.70
3	559873.39	1416026.23
4	559870.07	1416028.85
1	559875.19	1416035.33
:ЗУ108		
1	559871.87	1416037.95
2	559875.19	1416035.33
3	559870.07	1416028.85
4	559866.75	1416031.48
1	559871.87	1416037.95
:ЗУ109		
1	559868.55	1416040.57
2	559871.87	1416037.95
3	559866.75	1416031.48
4	559863.43	1416034.10
1	559868.55	1416040.57
:ЗУ110		
1	559865.23	1416043.20
2	559868.55	1416040.57
3	559863.43	1416034.10
4	559860.12	1416036.72
1	559865.23	1416043.20
:ЗУ111		
1	559861.91	1416045.82

:ЗУ126		
1	559913.21	1415994.76
2	559916.53	1415992.13
3	559911.42	1415985.66
4	559908.10	1415988.28
1	559913.21	1415994.76
:ЗУ127		
1	559909.90	1415997.38
2	559913.21	1415994.76
3	559908.10	1415988.28
4	559904.78	1415990.91
1	559909.90	1415997.38
:ЗУ128		
1	559906.58	1416000.00
2	559909.90	1415997.38
3	559904.78	1415990.91
4	559901.46	1415993.53
1	559906.58	1416000.00
:ЗУ129		
1	559903.26	1416002.62
2	559906.58	1416000.00
3	559901.46	1415993.53
4	559898.14	1415996.15
1	559903.26	1416002.62
:ЗУ130		
1	559899.94	1416005.25
2	559903.26	1416002.62
3	559898.14	1415996.15
4	559894.82	1415998.78
1	559899.94	1416005.25
:ЗУ131		
1	559896.62	1416007.87
2	559899.94	1416005.25
3	559894.82	1415998.78
4	559891.51	1416001.40
1	559896.62	1416007.87
:ЗУ132		
1	559893.30	1416010.49
2	559896.62	1416007.87
3	559891.51	1416001.40
4	559888.19	1416004.02
1	559893.30	1416010.49
:ЗУ133		
1	559889.98	1416013.12

31

2	559893.30	1416010.49
3	559888.19	1416004.02
4	559884.87	1416006.64
1	559889.98	1416013.12
:ЗУ134		
1	559886.66	1416015.74
2	559889.98	1416013.12
3	559884.87	1416006.64
4	559881.55	1416009.27
1	559886.66	1416015.74
:ЗУ135		
1	559883.35	1416018.36
2	559886.66	1416015.74
3	559881.55	1416009.27
4	559878.23	1416011.89
1	559883.35	1416018.36
:ЗУ136		

4	559861.64	1416025.01
1	559866.75	1416031.48
:3Y141		
1	559863.43	1416034.10
2	559866.75	1416031.48
3	559861.64	1416025.01
4	559858.32	1416027.63
1	559863.43	1416034.10
:3Y142		
1	559860.12	1416036.72
2	559863.43	1416034.10
3	559858.32	1416027.63
4	559855.00	1416030.25
1	559860.12	1416036.72
:3Y143		
1	559856.80	1416039.35
2	559860.12	1416036.72
3	559855.00	1416030.25
4	559851.68	1416032.87
1	559856.80	1416039.35
:3Y144		
1	559853.48	1416041.97
2	559856.80	1416039.35
3	559851.68	1416032.87
4	559848.36	1416035.50
1	559853.48	1416041.97
:3Y145		
1	559850.16	1416044.59
2	559853.48	1416041.97
3	559848.36	1416035.50
4	559845.04	1416038.12
1	559850.16	1416044.59
:3Y146		
1	559846.84	1416047.22
2	559850.16	1416044.59
3	559845.04	1416038.12
4	559841.73	1416040.74
1	559846.84	1416047.22
:3Y147		
1	559843.52	1416049.84
2	559846.84	1416047.22
3	559841.73	1416040.74
4	559838.41	1416043.37
1	559843.52	1416049.84

32

:3Y148		
1	559840.20	1416052.46
2	559843.52	1416049.84
3	559838.41	1416043.37
4	559835.09	1416045.99
1	559840.20	1416052.46
:3Y149		
1	559836.89	1416055.08
2	559840.20	1416052.46
3	559835.09	1416045.99
4	559831.77	1416048.61
1	559836.89	1416055.08
:3Y150		
1	559833.57	1416057.71
2	559836.89	1416055.08
3	559831.77	1416048.61
4	559828.45	1416051.23
1	559833.57	1416057.71
:3Y151		
1	559830.25	1416060.33
2	559833.57	1416057.71
3	559828.45	1416051.23
4	559825.13	1416053.86
1	559830.25	1416060.33
:3Y152		
1	559826.93	1416062.95
2	559830.25	1416060.33
3	559825.13	1416053.86
4	559821.81	1416056.48
1	559826.93	1416062.95
:3Y153		
1	559823.61	1416065.58
2	559826.93	1416062.95
3	559821.81	1416056.48
4	559818.50	1416059.10
1	559823.61	1416065.58
:3Y154		
1	559820.29	1416068.20
2	559823.61	1416065.58
3	559818.50	1416059.10
4	559815.18	1416061.73
1	559820.29	1416068.20
:3Y155		
1	559815.90	1416071.67

:3Y170		
1	559868.03	1416008.55
2	559871.20	1416006.02
3	559866.24	1415999.74
4	559863.06	1416002.27
1	559868.03	1416008.55
:3Y171		
1	559864.86	1416011.09
2	559868.03	1416008.55
3	559863.06	1416002.27
4	559859.89	1416004.80
1	559864.86	1416011.09
:3Y172		
1	559861.68	1416013.62
2	559864.86	1416011.09
3	559859.89	1416004.80
4	559856.72	1416007.34
1	559861.68	1416013.62
:3Y173		
1	559858.51	1416016.15
2	559861.68	1416013.62
3	559856.72	1416007.34
4	559853.54	1416009.87
1	559858.51	1416016.15
:3Y174		
1	559855.34	1416018.69
2	559858.51	1416016.15
3	559853.54	1416009.87
4	559850.37	1416012.40
1	559855.34	1416018.69
:3Y175		
1	559852.17	1416021.22
2	559855.34	1416018.69
3	559850.37	1416012.40
4	559847.20	1416014.94
1	559852.17	1416021.22
:3Y176		
1	559848.99	1416023.76
2	559852.17	1416021.22
3	559847.20	1416014.94
4	559844.02	1416017.47
1	559848.99	1416023.76
:3Y177		
1	559845.82	1416026.29

34

2	559848.99	1416023.76
3	559844.02	1416017.47
4	559840.85	1416020.00
1	559845.82	1416026.29
:3Y178		
1	559842.65	1416028.82
2	559845.82	1416026.29
3	559840.85	1416020.00
4	559837.69	1416022.55
1	559842.65	1416028.82
:3Y179		
1	559839.50	1416031.39
2	559842.65	1416028.82
3	559837.69	1416022.55
4	559834.54	1416025.11
1	559839.50	1416031.39
:3Y180		
1	559836.36	1416033.96
2	559839.50	1416031.39
3	559834.54	1416025.11
4	559831.40	1416027.68
1	559836.36	1416033.96
:3Y181		
1	559833.21	1416036.53
2	559836.36	1416033.96
3	559831.40	1416027.68
4	559828.25	1416030.25
1	559833.21	1416036.53
:3Y182		
1	559830.07	1416039.10
2	559833.21	1416036.53
3	559828.25	1416030.25
4	559825.11	1416032.82
1	559830.07	1416039.10
:3Y183		
1	559826.92	1416041.67
2	559830.07	1416039.10
3	559825.11	1416032.82
4	559821.96	1416035.39
1	559826.92	1416041.67
:3Y184		
1	559823.78	1416044.23
2	559826.92	1416041.67
3	559821.96	1416035.39

2	559820.29	1416068.20
3	559815.18	1416061.73
4	559810.32	1416065.56
1	559815.90	1416071.67
:3Y156		
1	559913.16	1415973.99
2	559916.53	1415971.42
3	559911.80	1415964.97
4	559908.20	1415967.72
1	559913.16	1415973.99
:3Y157		
1	559909.93	1415976.46
2	559913.16	1415973.99
3	559908.20	1415967.72
4	559904.97	1415970.18
1	559909.93	1415976.46
:3Y158		
1	559906.71	1415978.92
2	559909.93	1415976.46
3	559904.97	1415970.18
4	559901.75	1415972.64
1	559906.71	1415978.92
:3Y159		
1	559903.48	1415981.38
2	559906.71	1415978.92
3	559901.75	1415972.64
4	559898.52	1415975.11
1	559903.48	1415981.38
:3Y160		
1	559900.25	1415983.85
2	559903.48	1415981.38
3	559898.52	1415975.11
4	559895.29	1415977.57
1	559900.25	1415983.85
:3Y161		
1	559897.02	1415986.31
2	559900.25	1415983.85
3	559895.29	1415977.57
4	559892.06	1415980.03
1	559897.02	1415986.31
:3Y162		
1	559893.80	1415988.77
2	559897.02	1415986.31
3	559892.06	1415980.03

33

4	559888.83	1415982.50
1	559893.80	1415988.77
:3Y163		
1	559890.57	1415991.24
2	559893.80	1415988.77
3	559888.83	1415982.50
4	559885.61	1415984.96
1	559890.57	1415991.24
:3Y164		
1	559890.57	1415991.24
2	559885.61	1415984.96
3	559882.38	1415987.42
4	559887.34	1415993.70
1	559890.57	1415991.24
:3Y165		
1	559887.34	1415993.70
2	559882.38	1415987.42
3	559879.15	1415989.89
4	559884.11	1415996.17
1	559887.34	1415993.70
:3Y166		
1	559880.88	1415998.63
2	559884.11	1415996.17
3	559879.15	1415989.89
4	559875.92	1415992.35
1	559880.88	1415998.63
:3Y167		
1	559877.66	1416001.09
2	559880.88	1415998.63
3	559875.92	1415992.35
4	559872.69	1415994.82
1	559877.66	1416001.09
:3Y168		
1	559874.43	1416003.56
2	559877.66	1416001.09
3	559872.69	1415994.82
4	559869.47	1415997.28
1	559874.43	1416003.56
:3Y169		
1	559871.20	1416006.02
2	559874.43	1416003.56
3	559869.47	1415997.28
4	559866.24	1415999.74
1	559871.20	1416006.02

4	559818.82	1416037.96
1	559823.78	1416044.23
:3Y185		
1	559823.78	1416044.23
2	559818.82	1416037.96
3	559815.67	1416040.53
4	559820.63	1416046.80
1	559823.78	1416044.23
:3Y186		
1	559817.49	1416049.37
2	559820.63	1416046.80
3	559815.67	1416040.53
4	559812.53	1416043.09
1	559817.49	1416049.37
:3Y187		
1	559814.34	1416051.94
2	559817.49	1416049.37
3	559812.53	1416043.09
4	559809.38	1416045.66
1	559814.34	1416051.94
:3Y188		
1	559811.20	1416054.51
2	559814.34	1416051.94
3	559809.38	1416045.66
4	559806.24	1416048.23
1	559811.20	1416054.51
:3Y189		
1	559808.05	1416057.08
2	559811.20	1416054.51
3	559806.24	1416048.23
4	559803.09	1416050.80
1	559808.05	1416057.08
:3Y190		
1	559808.05	1416057.08
2	559803.09	1416050.80
3	559799.50	1416053.73
4	559804.91	1416059.65
1	559808.05	1416057.08
:3Y191		
1	559911.80	1415964.97
2	559907.06	1415958.52
3	559903.24	1415961.44
4	559908.20	1415967.72
1	559911.80	1415964.97

35

:3Y192		
1	559904.97	1415970.18
2	559908.20	1415967.72
3	559903.24	1415961.44
4	559900.01	1415963.90
1	559904.97	1415970.18
:3Y193		
1	559901.75	1415972.64
2	559904.97	1415970.18
3	559900.01	1415963.90
4	559896.78	1415966.37
1	559901.75	1415972.64
:3Y194		
1	559898.52	1415975.11
2	559901.75	1415

2	559885.61	1415984.96
3	559880.64	1415978.68
4	559877.42	1415981.15
1	559882.38	1415987.42
:3Y200		
1	559879.15	1415989.89
2	559882.38	1415987.42
3	559877.42	1415981.15
4	559874.19	1415983.61
1	559879.15	1415989.89
:3Y201		
1	559875.92	1415992.35
2	559879.15	1415989.89
3	559874.19	1415983.61
4	559870.96	1415986.07
1	559875.92	1415992.35
:3Y202		
1	559872.69	1415994.82
2	559875.92	1415992.35
3	559870.96	1415986.07
4	559867.73	1415988.54
1	559872.69	1415994.82
:3Y203		
1	559869.47	1415997.28
2	559872.69	1415994.82
3	559867.73	1415988.54
4	559864.51	1415991.00
1	559869.47	1415997.28
:3Y204		
1	559866.24	1415999.74
2	559869.47	1415997.28
3	559864.51	1415991.00
4	559861.28	1415993.47
1	559866.24	1415999.74
:3Y205		
1	559863.06	1416002.27
2	559866.24	1415999.74
3	559861.28	1415993.47
4	559858.11	1415996.00
1	559863.06	1416002.27
:3Y206		
1	559859.89	1416004.80
2	559863.06	1416002.27
3	559858.11	1415996.00

36

4	559854.93	1415998.53
1	559859.89	1416004.80
:3Y207		
1	559856.72	1416007.34
2	559859.89	1416004.80
3	559854.93	1415998.53
4	559851.76	1416001.07
1	559856.72	1416007.34
:3Y208		
1	559853.54	1416009.87
2	559856.72	1416007.34
3	559851.76	1416001.07
4	559848.59	1416003.60
1	559853.54	1416009.87
:3Y209		
1	559850.37	1416012.40
2	559853.54	1416009.87
3	559848.59	1416003.60
4	559845.42	1416006.13
1	559850.37	1416012.40
:3Y210		
1	559847.20	1416014.94
2	559850.37	1416012.40
3	559845.42	1416006.13
4	559842.24	1416008.67
1	559847.20	1416014.94
:3Y211		
1	559844.02	1416017.47
2	559847.20	1416014.94
3	559842.24	1416008.67
4	559839.07	1416011.20
1	559844.02	1416017.47
:3Y212		
1	559840.85	1416020.00
2	559844.02	1416017.47
3	559839.07	1416011.20
4	559835.90	1416013.73
1	559840.85	1416020.00
:3Y213		
1	559837.69	1416022.55
2	559840.85	1416020.00
3	559835.90	1416013.73
4	559832.73	1416016.27
1	559837.69	1416022.55

4	559893.18	1415960.56
1	559896.43	1415958.00
:3Y229		
1	559893.18	1415960.56
2	559889.37	1415955.73
3	559886.10	1415958.27
4	559889.94	1415963.13
1	559893.18	1415960.56
:3Y230		
1	559886.70	1415965.69
2	559889.94	1415963.13
3	559886.10	1415958.27
4	559882.84	1415960.81
1	559886.70	1415965.69
:3Y231		
1	559886.70	1415965.69
2	559882.84	1415960.81
3	559879.57	1415963.35
4	559883.45	1415968.25
1	559886.70	1415965.69
:3Y232		
1	559880.21	1415970.82
2	559883.45	1415968.25
3	559879.57	1415963.35
4	559876.30	1415965.88
1	559880.21	1415970.82
:3Y233		
1	559880.21	1415970.82
2	559876.30	1415965.88
3	559873.04	1415968.42
4	559876.96	1415973.38
1	559880.21	1415970.82
:3Y234		
1	559876.96	1415973.38
2	559873.04	1415968.42
3	559869.77	1415970.96
4	559873.72	1415975.95
1	559876.96	1415973.38
:3Y235		
1	559873.72	1415975.95
2	559869.77	1415970.96
3	559866.50	1415973.50
4	559870.47	1415978.51
1	559873.72	1415975.95

38

:3Y236		
1	559867.23	1415981.08
2	559870.47	1415978.51
3	559866.50	1415973.50
4	559863.24	1415976.03
1	559867.23	1415981.08
:3Y237		
1	559867.23	1415981.08
2	559863.24	1415976.03
3	559859.97	1415978.57
4	559863.98	1415983.64
1	559867.23	1415981.08
:3Y238		
1	559860.74	1415986.21
2	559863.98	1415983.64
3	559859.97	1415978.57
4	559856.71	1415981.11
1	559860.74	1415986.21
:3Y239		
1	559857.49	1415988.77
2	559860.74	1415986.21
3	559856.71	1415981.11
4	559853.44	1415983.65
1	559857.49	1415988.77
:3Y240		
1	559854.25	1415991.34
2	559857.49	1415988.77
3	559853.44	1415983.65
4	559850.17	1415986.18
1	559854.25	1415991.34
:3Y241		
1	559854.25	1415991.34
2	559850.17	1415986.18
3	559846.91	1415988.72
4	559851.00	1415993.90
1	559854.25	1415991.34
:3Y242		
1	559847.76	1415996.47
2	559851.00	1415993.90
3	559846.91	1415988.72
4	559843.64	1415991.26
1	559847.76	1415996.47
:3Y243		
1	559847.76	1415996.47

:3Y214		
1	559834.54	1416025.11
2	559837.69	1416022.55
3	559832.73	1416016.27
4	559829.58	1416018.84
1	559834.54	1416025.11
:3Y215		
1	559831.40	1416027.68
2	559834.54	1416025.11
3	559829.58	1416018.84
4	559826.44	1416021.41
1	559831.40	1416027.68
:3Y216		
1	559828.25	1416030.25
2	559831.40	1416027.68
3	559826.44	1416021.41
4	559823.29	1416023.97
1	559828.25	1416030.25
:3Y217		
1	559825.11	1416032.82
2	559828.25	1416030.25
3	559823.29	1416023.97
4	559820.15	1416026.54
1	559825.11	1416032.82
:3Y218		
1	559821.96	1416035.39
2	559825.11	1416032.82
3	559820.15	1416026.54
4	559817.00	1416029.11
1	559821.96	1416035.39
:3Y219		
1	559818.82	1416037.96
2	559821.96	1416035.39
3	559817.00	1416029.11
4	559813.86	1416031.68
1	559818.82	1416037.96
:3Y220		
1	559815.67	1416040.53
2	559818.82	1416037.96
3	559813.86	1416031.68
4	559810.71	1416034.25
1	559815.67	1416040.53
:3Y221		
1	559812.53	1416043.09

37

2	559815.67	1416040.53
3	559810.71	1416034.25
4	559807.57	1416036.82
1	559812.53	1416043.09
:3Y222		
1	559809.38	1416045.66
2	559812.53	1416043.09
3	559807.57	1416036.82
4	559804.42	1416039.39
1	559809.38	1416045.66
:3Y223		
1	559806.24	1416048.23
2	559809.38	1416045.66
3	559804.42	1416039.39
4	559801.28	1416041.95
1	559806.24	1416048.23
:3Y224		
1	559803.09	1416050.80
2	559806.24	1416048.23
3	559801.28	1416041.95
4	559798.13	1416044.52
1	559803.09	1416050.80
:3Y225		
1	559799.50	1416053.73
2	559803.09	1416050.80
3	559798.13	1416044.52
4	559794.10	1416047.82
1	559799.50	1416053.73
:3Y226		
1	559899.67	1415955.43
2	559902.92	1415952.87
3	559899.34	1415947.99
4	559895.90	1415950.66
1	559899.67	1415955.43
:3Y227		
1	559899.67	1415955.43
2	559895.90	1415950.66
3	559892.64	1415953.20
4	559896.43	1415958.00
1	559899.67	1415955.43
:3Y228		
1	559896.43	1415958.00
2	559892.64	1415953.20
3	559889.37	1415955.73

2	559843.64	1415991.26
3	559840.37	1415993.79
4	559844.51	1415999.03
1	559847.76	1415996.47
:3Y244		
1	559844.51	1415999.03
2	559840.37	1415993.79
3	559837.11	1415996.33
4	559841.27	1416001.60
1	559844.51	1415999.03
:3Y245		
1	559841.27	1416001.60
2	559837.11	1415996.33
3	559833.84	1415998.87
4	559838.02	1416004.16
1	559841.27	1416001.60
:3Y246		
1	559838.02	1416004.16
2	559833.84	1415998.87
3	559830.57	1416001.41
4	559834.78	1416006.72
1	559838.02	1416004.16
:3Y247		
1	559831.53	1416009.29
2	559834.78	1416006.72
3	559830.57	1416001.41
4	559827.31	1416003.94
1	559831.53	1416009.29
:3Y248		
1	559828.29	1416011.85
2	559831.53	1416009.29
3	559827.31	1416003.94
4	559824.04	1416006.48
1	559828.29	1416011.85
:3Y249		
1	559828.29	1416011.85
2	559824.04	1416006.48
3	559820.77	1416009.02
4	559825.04	1416014.42
1	559828.29	1416011.85
:3Y250		
1	559825.04	1416014.42
2	559820.77	1416009.02
3	559817.51	1416011.56

39

4	559821.80	1416016.98
1	559825.04	1416014.42
:3Y251		
1	559818.55	1416019.55
2	559821.80	1416016.98
3	559817.51	1416011.56
4	559814.24	1416014.09
1	559818.55	1416019.55
:3Y252		
1	559818.55	1416019.55
2	559814.24	1416014.09
3	559810.98	1416016.63
4	559815.31	1416022.11
1	559818.55	1416019.55
:3Y253		
1	559812.06	1416024.68



:3У258		
1	559795.84	1416037.50
2	559799.08	1416034.94
3	559794.64	1416029.32
4	559791.38	1416031.85
1	559795.84	1416037.50
:3У259		
1	559792.59	1416040.07
2	559795.84	1416037.50
3	559791.38	1416031.85
4	559788.11	1416034.39
1	559792.59	1416040.07
:3У260		
1	559789.35	1416042.63
2	559792.59	1416040.07
3	559788.11	1416034.39
4	559784.43	1416037.25
1	559789.35	1416042.63
:3У261		
1	559902.88	1416021.30
2	559906.38	1416018.55
3	559909.88	1416015.79
4	559913.37	1416013.04
5	559916.87	1416010.29
6	559920.37	1416007.53
7	559923.87	1416004.78
8	559927.36	1416002.03
9	559930.86	1415999.28
10	559934.73	1415996.23
11	559916.53	1415971.42
12	559913.16	1415973.99
13	559909.93	1415976.46
14	559906.71	1415978.92
15	559903.48	1415981.38
16	559900.25	1415983.85
17	559897.02	1415986.31
18	559893.80	1415988.77
19	559890.57	1415991.24
20	559887.34	1415993.70
21	559884.11	1415996.17
22	559880.88	1415998.63
23	559877.66	1416001.09
24	559874.43	1416003.56
25	559871.20	1416006.02

40

26	559868.03	1416008.55
27	559864.86	1416011.09
28	559861.68	1416013.62
29	559858.51	1416016.15
30	559855.34	1416018.69
31	559852.17	1416021.22
32	559848.99	1416023.76
33	559845.82	1416026.29
34	559842.65	1416028.82
35	559839.50	1416031.39
36	559836.36	1416033.96
37	559833.21	1416036.53
38	559830.07	1416039.10
39	559826.92	1416041.67
40	559823.78	1416044.23
41	559820.63	1416046.80
42	559817.49	1416049.37
43	559814.34	1416051.94
44	559811.20	1416054.51
45	559808.05	1416057.08
46	559804.91	1416059.65
47	559801.76	1416062.22
48	559798.61	1416064.79
49	559795.46	1416067.36
50	559792.31	1416070.00
51	559789.16	1416072.57
52	559786.01	1416075.14
53	559782.86	1416077.71
54	559779.71	1416080.28
55	559776.56	1416082.85
56	559773.41	1416085.42
57	559770.26	1416087.99
58	559767.11	1416090.56
59	559763.96	1416093.13
60	559760.81	1416095.70
61	559757.66	1416098.27
62	559754.51	1416100.84
63	559751.36	1416103.41
64	559748.21	1416105.98
65	559745.06	1416108.55
66	559741.91	1416111.12
67	559738.76	1416113.69
68	559735.61	1416116.26
69	559732.46	1416118.83

21	559883.45	1415968.25
22	559880.21	1415970.82
23	559876.96	1415973.38
24	559873.72	1415975.95
25	559870.47	1415978.51
26	559867.23	1415981.08
27	559863.98	1415983.64
28	559860.74	1415986.21
29	559857.49	1415988.77
30	559854.25	1415991.34
31	559851.00	1415993.90
32	559847.76	1415996.47
33	559844.51	1415999.03
34	559841.27	1416001.60
35	559838.02	1416004.16
36	559834.78	1416006.72
37	559831.53	1416009.29
38	559828.29	1416011.85
39	559825.04	1416014.42
40	559821.80	1416016.98
41	559818.55	1416019.55
42	559815.31	1416022.11
43	559812.06	1416024.68
44	559808.82	1416027.24
45	559805.57	1416029.81
46	559802.33	1416032.37
47	559799.08	1416034.94
48	559795.84	1416037.50
49	559792.59	1416040.07
50	559789.35	1416042.63
51	559794.10	1416047.82
52	559798.13	1416044.52
53	559801.28	1416041.95
54	559804.42	1416039.39
55	559807.57	1416036.82
56	559810.71	1416034.25

57	559813.86	1416031.68
58	559817.00	1416029.11
59	559820.15	1416026.54
60	559823.29	1416023.97
61	559826.44	1416021.41
62	559829.58	1416018.84
63	559832.73	1416016.27
64	559835.90	1416013.73
65	559839.07	1416011.20
66	559842.24	1416008.67
67	559845.42	1416006.13
68	559848.59	1416003.60
69	559851.76	1416001.07
70	559854.93	1415998.53
71	559858.11	1415996.00
72	559861.28	1415993.47
1	559864.51	1415991.00
:3У263		
1	559995.80	1416171.51
2	559996.89	1416187.45
3	559874.06	1416200.17
4	559869.47	1416147.75
5	559912.98	1416143.89
6	559955.51	1416140.12
7	559958.52	1416174.06
1	559995.80	1416171.51
:3У264		
1	559992.81	1416127.87
2	559996.89	1416187.45
3	559874.06	1416200.17
4	559869.47	1416147.75
5	559912.98	1416143.89
6	559955.51	1416140.12
7	559958.52	1416174.06
1	559992.81	1416127.87

42

## 2. Перечень и сведения об устанавливаемых сервитутах.

В проекте межевания территории отсутствуют границы устанавливаемых публичных сервитутов.

70	559888.19	1416004.02
71	559891.51	1416001.40
72	559894.82	1415998.78
73	559898.14	1415996.15
74	559901.46	1415993.53
75	559904.78	1415990.91
76	559908.10	1415988.28
77	559911.42	1415985.66
78	559914.74	1415983.04
79	559918.05	1415980.41
80	559921.37	1415986.89
81	559928.29	1415993.36
82	559924.97	1415995.98
83	559921.65	1415998.61
84	559918.33	1416001.23
85	559915.01	1416003.85
86	559911.69	1416006.47
87	559908.37	1416009.10
88	559905.05	1416011.72
89	559901.74	1416014.34
90	559898.42	1416016.97
91	559895.10	1416019.59
92	559891.78	1416022.21
93	559888.46	1416024.84
94	559885.14	1416027.46
95	559881.82	1416030.08
96	559878.51	1416032.70
97	559875.19	1416035.33
98	559871.87	1416037.95
99	559868.55	1416040.57
100	559865.23	1416043.20
101	559861.91	1416045.82
102	559858.59	1416048.44
103	559855.28	1416051.06
104	559851.96	1416053.69
105	559848.64	1416056.31
106	559845.32	1416058.93
107	559842.00	1416061.56
108	559838.68	1416064.18
109	559835.36	1416066.80
110	559832.05	1416069.43
111	559828.73	1416072.05
112	559825.41	1416074.67
113	559822.10	1416077.29

41

114	559825.71	1416082.40
115	559829.59	1416079.30
116	559833.07	1416076.52
117	559836.55	1416073.74
118	559840.02	1416070.97
119	559843.50	1416068.19
120	559846.98	1416065.41
121	559850.45	1416062.63
122	559853.93	1416059.85
123	559857.41	1416057.08
124	559860.89	1416054.30
125	559864.36	1416051.52
126	559867.87	1416048.78
127	559871.38	1416046.04
128	559874.88	1416043.30
129	559878.39	1416040.56
130	559881.90	1416037.81
131	559885.39	1416035.06
132	559888.89	1416032.31
133	559892.39	1416029.56
134	559895.89	1416026.80
135	559899.38	1416024.05
1	559902.88	1416021.30
:3У262		
1	559864.51	1415991.00
2	559867.73	1415988.54
3	559870.96	1415986.07
4	559874.19	1415983.61
5	559877.42	1415981.15
6	559880.64	1415978.68
7	559883.87	1415976.22
8	559887.10	1415973.76
9	559890.33	1415971.29
10	559893.56	1415968.83
11	559896.78	1415966.37
12	559900.01	1415963.90
13	559903.24	1415961.44
14	559907.06	1415958.52
15	559902.92	1415952.87
16	559899.67	1415955.43
17	559896.43	1415958.00
18	559893.18	1415960.56
19	559889.94	1415963.13
20	559886.70	1415965.69

43

## 3. Перечень и сведения о площади образуемых земельных участков, которые будут отнесены к территориям общего пользования или имуществу общего пользования, в том числе в отношении которых предполагаются резервирование и (или) изъятие для государственных или муниципальных нужд

Таблица №3

Перечень и сведения об образуемых земельных участках, которые будут отнесены к территориям общего пользования или имуществу общего пользования

Условный № зем. участка	Вид разрешенного использования в соответствии с ПЗЗ	Площадь участка, м <sup>2</sup>
:ЗУ9	Земельные участки (территории) общего пользования (12.0)	610
:ЗУ12	Земельные участки (территории) общего пользования (12.0)	1707
:ЗУ14	Земельные участки (территории) общего пользования (12.0)	4336
:ЗУ22	Земельные участки (территории) общего пользования (12.0)	2121
:ЗУ31	Земельные участки (территории) общего пользования (12.0)	29111
:ЗУ32	Земельные участки (территории) общего пользования (12.0)	7777
:ЗУ33	Улично-дорожная сеть (12.0.1)	1091
:ЗУ34	Улично-дорожная сеть (12.0.1)	7035
:ЗУ35	Улично-дорожная сеть (12.0.1)	25631
:ЗУ36	Улично-дорожная сеть (12.0.1)	1667
:ЗУ40	Улично-дорожная сеть (12.0.1)	2760
:ЗУ41	Земельные участки (территории) общего пользования (12.0)	2210
:ЗУ42	Земельные участки (территории) общего пользования (12.0)	2290
:ЗУ261	Земельные участки (территории) общего пользования (12.0)	2131
:ЗУ262	Земельные участки (территории) общего пользования (12.0)	932

## 4. Целевое назначение лесов, вид (виды) разрешенного использования лесного участка, количественные и качественные характеристики лесного участка, сведения о нахождении лесного участка в границах особо защитных участков лесов (в случае, если подготовка проекта межевания территории осуществляется в целях определения местоположения границ образуемых и (или) изменяемых лесных участков)

Целями подготовки проекта межевания территории не является определение местоположения границ образуемых и (или) изменяемых лесных участков.

## 5. Сведения о границах территории, в отношении которой утвержден проект межевания

Таблица №4

Каталог координат характерных точек границ проектирования  
Система координат МСК-41

№	X	Y	№	X	Y
1	559979.59	1415934.51	14	559480.66	1416835.96
2	560020.23	1416423.45	15	559441.32	1416810.89
3	560020.80	1416434.02	16	559515.57	1416694.38
4	560011.22	1416445.70	17	559522.27	1416678.70
5	559954.18	1416527.81	18	559535.52	1416660.10
6	559849.31	1416678.80	19	559553.08	1416671.34
7	559828.85	1416709.84	20	559615.24	1416590.66
8	559776.08	1416789.93	21	559478.45	1416476.48
9	559752.60	1416825.56	22	559426.15	1416518.43
10	559627.93	1417023.42	23	559415.24	1416522.57
11	559589.49	1417079.10	24	559304.40	1416454.90
12	559579.41	1417073.34	25	559749.66	1415945.73
13	559394.67	1416966.54	1	559979.59	1415934.51

44

АДМИНИСТРАЦИЯ  
ПЕТРОПАВЛОВСК-КАМЧАТСКОГО ГОРОДСКОГО ОКРУГА**ПОСТАНОВЛЕНИЕ**

30.06.2022 г. № 1338

**О внесении изменений  
в постановление администрации  
Петропавловск-Камчатского городского  
округа от 13.07.2018 № 1507 «О создании  
организационного комитета по организации  
и проведению публичных слушаний по проектам  
генеральных планов, проектам планировки  
территории, проектам межевания территории,  
проектам, предусматривающим внесение  
изменений в один из указанных  
утвержденных документов»**

В соответствии с Решением Городской Думы Петропавловск-Камчатского городского округа от 17.03.2021 № 883-р «О реорганизации органов администрации Петропавловск-Камчатского городского округа и о внесении изменений в Решение Городской Думы Петропавловск-Камчатского городского округа от 22.04.2009 № 477-р «Об утверждении структуры администрации Петропавловск-Камчатского городского округа»

ПОСТАНОВЛЯЮ:

1. Внести в постановление администрации Петропавловск-Камчатского городского округа от 13.07.2018 № 1507 «О создании организационного комитета по организации и проведению публичных слушаний по проектам генеральных планов, проектам планировки территории, проектам межевания территории, проектам, предусматривающим внесение изменений в один из указанных утвержденных документов» следующие изменения:

1.1 пункт 4 изложить в следующей редакции:

«4. Контроль за исполнением настоящего постановления возложить на руководителя Управления архитектуры и градостроительства администрации Петропавловск-Камчатского городского округа»;

1.2 состав организационного комитета по организации и проведению публичных слушаний по проектам генеральных планов, проектам планировки территории, проектам межевания территории, проектам, предусматривающим внесение изменений в один из указанных утвержденных документов изложить в редакции согласно приложению к настоящему постановлению.

2. Управлению делами администрации Петропавловск-Камчатского городского округа опубликовать настоящее постановление в газете «Град Петра и Павла» и разместить на официальном сайте администрации Петропавловск-Камчатского городского округа в информационно-телекоммуникационной сети «Интернет».

3. Контроль за исполнением настоящего постановления возложить на руководителя Управления архитектуры и градостроительства администрации Петропавловск-Камчатского городского округа.

*Глава  
Петропавловск-Камчатского городского округа  
К.В. Брызгин*

Приложение  
к постановлению администрации  
Петропавловск-Камчатского  
городского округа  
от 30.06.2022 № 1338

**Состав организационного комитета  
по организации и проведению публичных  
слушаний по проектам генеральных планов,  
проектам планировки территории,  
проектам межевания территории, проектам,  
предусматривающим внесение изменений  
в один из указанных утвержденных  
документов**

Председатель:

Пась О.П. – руководитель Управления архитектуры и градостроительства администрации Петропавловск-Камчатского городского округа.

Заместитель председателя:

Власенко А.А. – начальник отдела территориального планирования Управления архитектуры и градостроительства администрации Петропавловск-Камчатского городского округа.

Члены:

Белоусова О.Н. – заместитель начальника отдела территориального планирования Управления архитектуры и градостроительства администрации Петропавловск-Камчатского городского округа;

Васильева И.В.<\*> – начальник отдела геоинформационных систем Управления имущественных и земельных отношений администрации Петропавловск-Камчатского городского округа;

Дунаевская А.Р. – инженер 2 категории отдела территориального планирования Управления архитектуры и градостроительства администрации Петропавловск-Камчатского городского округа;

Лосев К.Е. – депутат Городской Думы Петропавловск-Камчатского городского округа по единому муниципальному избирательному округу (по согласованию);

Мальцева Т.А.<\*> – главный специалист-эксперт отдела строительства и архитектуры Управления архитектуры и градостроительства администрации Петропавловск-Камчатского городского округа;

Мельник Е.Ю.<\*\*\*> – главный специалист-эксперт отдела территориального планирования Управления архитектуры и градостроительства администрации Петропавловск-Камчатского городского округа;

Реук Л.В. – советник юридического отдела управления по организационно-правовому обеспечению работы аппарата городской Думы Петропавловск-Камчатского городского округа (по согласованию);

Смирнова О.С. – представитель общественности (по согласованию);

Усова Ю.О.<\*\*\*\*> – главный специалист-эксперт отдела выдачи разрешительных документов Управления архитектуры и градостроительства администрации Петропавловск-Камчатского городского округа.

<\*> на период временного отсутствия члена организационного комитета Васильевой И.В. (отпуск, период временной нетрудоспособности, командировка и другое) его обязанности возлагаются на консультанта отдела геоинформационных систем Управления имущественных и земельных отношений администрации Петропавловск-Камчатского городского округа Юшко Н.А.

<\*> на период временного отсутствия члена организационного комитета Мальцевой Т.А. (отпуск, период временной нетрудоспособности, командировка и другое) его обязанности возлагаются на начальника отдела строительства и архитектуры Управления архитектуры и градостроительства администрации Петропавловск-Камчатского городского округа Белоусову И.К.

<\*\*\*> на период временного отсутствия члена организационного комитета Мельник Е.Ю. (отпуск, период временной нетрудоспособности, командировка и другое) его обязанности возлагаются на главного специалиста-эксперта отдела территориального планирования Управления архитектуры и градостроительства администрации Петропавловск-Камчатского городского округа Бойко К.И.

<\*\*\*\*> на период временного отсутствия члена организационного комитета Усовой Ю.О. (отпуск, период временной нетрудоспособности, командировка и другое) его обязанности возлагаются на консультанта отдела выдачи разрешительных документов Управления архитектуры и градостроительства администрации Петропавловск-Камчатского городского округа Сагалаеву К.В.

АДМИНИСТРАЦИЯ  
ПЕТРОПАВЛОВСК-КАМЧАТСКОГО ГОРОДСКОГО ОКРУГА**ПОСТАНОВЛЕНИЕ**

30.06.2022 г. № 1339

**Об изъятии для муниципальных нужд  
Петропавловск-Камчатского городского округа  
земельного участка с кадастровым номером  
41:01:0010127:6623, жилых и нежилых помещений  
в многоквартирном доме, расположенном  
по адресу: город Петропавловск-Камчатский,  
улица Капитана Беляева, дом № 96**

Руководствуясь статьей 32 Жилищного кодекса Российской Федерации, статьями 11, 56.2, 56.6, подпунктом 4 пункта 2 статьи 56.3 Земельного кодекса Российской Федерации, на основании распоряжения администрации Петропавловск-Камчатского городского округа от 20.02.2020 № 22-р «О признании многоквартирного дома № 96 по улице Капитана Беляева аварийным и подлежащим сносу», в целях сноса аварийного жилого дома,

ПОСТАНОВЛЯЮ:

1. Изъять для муниципальных нужд Петропавловск-Камчатского городского округа:

1.1 земельный участок с кадастровым номером 41:01:0010127:6623, площадь 2198 квадратных метров, местоположение: Камчатский край, г. Петропавловск-Камчатский, ул. Капитана Беляева, д. 96, категория земель: земли населенных пунктов, разрешенное использование: земельные участки многоквартирных жилых домов, находящийся в общей долевой собственности собственников жилых помещений многоквартирного дома, расположенного по адресу: Камчатский край, г. Петропавловск-Камчатский, ул. Капитана Беляева, д. 96;

1.2 жилое помещение квартиру № 50 с кадастровым номером 41:01:0010127:2265 площадью 41,7 квадратных метров в многоквартирном доме, расположенном по адресу: город Петропавловск-Камчатский, улица Капитана Беляева, дом № 96;

1.3 нежилое помещение цокольного этажа в жилом доме с кадастровым номером 41:01:0010127:3676 площадью 67,8 квадратных метров, расположенном по адресу: город Петропавловск-Камчатский, улица Капитана Беляева, дом № 96.

2. Учесть, что в границах земельного участка, указанного в подпункте 1.1 настоящего постановления, расположен объект капитального строения (тип – сооружение), подлежащий сохранению сооружение коммунального хозяйства с кадастровым номером 41:01:0000000:2049.

3. Управлению коммунального хозяйства и жилищного фонда администрации Петропавловск-Камчатского городского округа:

3.1 в течение десяти дней со дня принятия настоящего постановления направить копию настоящего постановления в Управление Федеральной службы государственной регистрации, кадастра и картографии по Камчатскому краю;

3.2 в течение десяти дней со дня принятия настоящего постановления направить собственникам жилых помещений, указанных в подпункте 1.2 настоящего постановления (далее – собственники), копию настоящего постановления письмами с уведомлением о вручении по почтовым адресам, указанным в заявлениях об учете прав на недвижимость, либо в случае отсутствия указанных адресов по почтовым адресам, указанным в Едином государственном реестре недвижимости, а также по месту нахождения изымаемых жилых помещений;

3.2 в течение срока действия настоящего постановления провести мероприятия по определению размера возмещения за изымаемые жилые помещения и земельный участок;

3.3 в течение срока действия настоящего постановления обеспечить подготовку и направление собственникам проекта соглашения об изъятии земельного участка и жилых помещений;

3.4 в случае, если собственники не заключили в порядке установленном земельным законодательством Российской Федерации, соглашение об изъятии земельного участка и жилого помещения, в том числе по причине несогласия собственника с решением об изъятии у него земельного участка и жилого помещения для муниципальных нужд Петропавловск-Камчатского городского округа, обеспечить обращение в суд с иском о принудительном изъятии объектов, указанных в подпунктах 1.1, 1.2 настоящего постановления.

4. Управлению имущественных и земельных отношений администрации Петропавловск-Камчатского городского округа: 4.1 в течение десяти дней со дня принятия настоящего постановления направить копию настоящего постановления письмом по месту нахождения изымаемого нежилого помещения, указанного в подпункте 1.3 настоящего постановления;

4.2 в течение срока действия настоящего постановления провести мероприятия по определению размера возмещения за изымаемое нежилое помещения и земельный участок;

4.3 в течение срока действия настоящего постановления обеспечить подготовку и направление собственнику проекта соглашения об изъятии земельного участка и нежилого помещения.

4.4 в случае не заключения собственниками в порядке, установленном земельным законодательством, соглашения об изъятии земельного участка и нежилого помещения, в том числе по причине несогласия с решением об изъятии земельного участка и нежилого помещения для муниципальных нужд Петропавловск-Камчатского городского округа, обеспечить обращение в суд с иском об изъятии нежилого помещения с выплатой выкупной цены, прекращении права собственности на нежилое помещение, признании права муниципальной собственности на нежилое помещение.

5. Управлению делами администрации Петропавловск-Камчатского городского округа опубликовать настоящее постановление в газете «Град Петра и Павла» и разместить на официальном сайте администрации Петропавловск-Камчатского городского округа в информационно-телекоммуникационной сети «Интернет» в течение десяти дней со дня принятия настоящего постановления.

6. Настоящее постановление действует в течение 3 лет со дня его принятия.

7. Контроль за исполнением настоящего постановления возложить на заместителя Главы администрации Петропавловск-Камчатского городского округа Н. В. Александрову.

*Глава  
Петропавловск-Камчатского городского округа  
К.В. Брызгин*

АДМИНИСТРАЦИЯ  
ПЕТРОПАВЛОВСК-КАМЧАТСКОГО ГОРОДСКОГО ОКРУГА

## ПОСТАНОВЛЕНИЕ

30.06.2022 г. № 1340

**Об установлении  
публичного сервитута в отношении  
земельных участков с кадастровыми  
номерами 41:01:0010129:3324,  
41:01:0010130:1931, 41:01:0010130:348,  
41:01:0010130:39, 41:01:0010130:158,  
41:01:0010130:68 41:01:0010130:71,  
41:01:0010130:362, 41:01:0010126:152,  
41:01:0000000:1992**

В соответствии со статьей 23, главой V.7 Земельного кодекса Российской Федерации, статьей 3.6 Федерального закона от 25.10.2001 № 137-ФЗ «О введении в действие Земельного кодекса Российской Федерации», Федеральным законом от 31.07.2020 № 254-ФЗ «Об особенностях регулирования отдельных отношений в целях модернизации и расширения магистральной инфраструктуры и о внесении изменений в отдельные законодательные акты Российской Федерации», постановлением администрации Петропавловск-Камчатского городского округа от 14.02.2020 № 245 «Об административном регламенте предоставления администрацией Петропавловск-Камчатского городского округа муниципальной услуги по установлению публичного сервитута в отдельных целях на территории Петропавловск-Камчатского городского округа», постановлением администрации Петропавловск-Камчатского городского округа от 28.01.2021 № 65 «Об утверждении проекта планировки территории и проекта межевания территории для размещения линейного объекта «Объездная дорога от Петропавловского шоссе до жилого района «Северо-Восток», I этап – от Петропавловского шоссе до ул. Солнечной в г. Петропавловске-Камчатском», рассмотрев ходатайство об установлении публичного сервитута в целях строительства автомобильной дороги от Петропавловского шоссе до жилого района «Северо-Восток» I – от Петропавловского шоссе до ул. Солнечной в г. Петропавловске-Камчатском муниципального казенного учреждения «Служба автомобильных дорог Петропавловск-Камчатского городского округа» от 17.02.2022

ПОСТАНОВЛЯЮ:

1. Установить публичный сервитут на основании ходатайства муниципального казенного учреждения «Служба автомобильных дорог Петропавловск-Камчатского городского округа» для использования следующих земельных участков:

1.1 части земельного участка с кадастровым номером 41:01:0010129:3324, площадью 70 кв.м, местоположение: край Камчатский, г. Петропавловск-Камчатский;

1.2 части земельного участка с кадастровым номером 41:01:0010130:1931, площадью 6 кв.м, местоположение: Камчатский край, г. Петропавловск-Камчатский;

1.3 части земельного участка с кадастровым номером 41:01:0010130:348, площадью 117 кв.м, местоположение: Камчатский край, г. Петропавловск-Камчатский, ул. Индустриальная, д. 1;

1.4 частей земельного участка с кадастровым номером 41:01:0010130:39, площадью 150 кв.м, площадью 65 кв.м, площадью 85 кв.м, местоположение: Камчатский край, г. Петропавловск-Камчатский, ш. Петропавловское, д. 25а;

1.5 частей земельного участка с кадастровым номером 41:01:0010130:158, площадью 431 кв.м, площадью 54 кв.м, площадью 337 кв.м, площадью 39 кв.м, местоположение: Российская Федерация, Камчатский край, Петропавловск-Камчатский городской округ, г. Петропавловск-Камчатский, улица Аммональная Падь, 6;

1.6 частей земельного участка с кадастровым номером 41:01:0010130:71, площадью 575 кв.м, площадью 477 кв.м, площадью 98 кв.м, местоположение: Камчатский край, г. Петропавловск-Камчатский, ш. Петропавловское, д.23а;

1.7 части земельного участка с кадастровым номером 41:01:001030:362, площадью 29 кв.м, местоположение: Камчатский край, г. Петропавловск-Камчатский, ш. Петропавловское;

1.8 части земельного участка с кадастровым номером 41:01:0010126:152, площадью 717 кв.м, местоположение: Камчатский край, г. Петропавловск-Камчатский, ул. Степная;

1.9 части земельного участка с кадастровым номером 41:01:0000000:1992, площадью 2620 кв.м, площадью 427 кв.м, площадью 17 кв.м, площадью 88 кв.м, площадью 929 кв.м, площадью 68 кв.м, площадью 150 кв.м, площадью 9 кв.м, площадью 192 кв.м, площадью 218 кв.м, площадью 278 кв.м, площадью 244 кв.м, местоположение: Камчатский край, г. Петропавловск-Камчатский.

1.10 части земельного участка с кадастровым номером 41:01:0010130:68, площадью 389 кв.м, местоположение: Камчатский край, г. Петропавловск-Камчатский, ул. Тургенева.

2. Публичный сервитут, указанный в пункте 1 настоящего постановления, устанавливается в целях размещения линейного объекта местного значения: «Объездная дорога от Петропавловского шоссе до жилого района «Северо-Восток», I этап – от Петропавловского шоссе до ул. Солнечной в г. Петропавловске-Камчатском».

3. Публичный сервитут устанавливается на 49 лет.

4. Утвердить границы публичного сервитута:

4.1 на часть земельного участка с кадастровым номером 41:01:0010129:3324, площадью 70 кв.м, согласно приложению № 1;

4.2 на часть земельного участка с кадастровым номером 41:01:0010130:1931, площадью 6 кв.м, согласно приложению № 2;

4.3 на части земельного участка с кадастровым номером 41:01:0010130:39, площадью 150 кв.м, площадью 65, площадью 85 кв.м. согласно приложению № 3;

4.4 на земельный участок с кадастровым номером 41:01:0010130:348, площадью 117 кв.м, согласно приложению № 4;

4.5 на части земельного участка с кадастровым номером 41:01:0010130:158, площадью 431 кв.м, площадью 54 кв.м, площадью 337 кв.м, площадью 39 кв.м, согласно приложению № 5;

4.6 на части земельного участка с кадастровым номером 41:01:0010130:71, площадью 575 кв.м, площадью 477 кв.м, площадью 98 кв.м, согласно приложению № 6;

4.7 на часть земельного участка с кадастровым номером 41:01:0010130:68, площадью 389 кв.м, согласно приложению № 7;

4.8 на часть земельного участка с кадастровым номером 41:01:0010126:152, площадью 717 кв.м, согласно приложению № 8;

4.9 на части земельного участка с кадастровым номером 41:01:0000000:1992, площадью 2620 кв.м, площадью 427 кв.м, площадью 17 кв.м, площадью 88 кв.м, площадью 929 кв.м, площадью 68 кв.м, площадью 150 кв.м, площадью 9 кв.м, площадью 192 кв.м, площадью 218 кв.м, площадью 278 кв.м, площадью 244 кв.м, согласно приложению № 9.

4.10 на часть земельного участка с кадастровым номером 41:01:0010130:362, площадью 29 кв.м, согласно приложению № 10.

5. Срок, в течение которого использование земельных участков, указанных в пункте 1 настоящего постановления, и (или) расположенных на них объектов недвижимости в соответствии с их разрешенным использованием будет невозможно или существенно затруднено в связи с осуществлением деятельности, для обеспечения которой устанавливается публичный сервитут, составляет не более чем три месяца со дня начала строительства в отношении земельных участков, предназначенных для жилищного строительства (в том числе индивидуального жилищного строительства), ведения личного подсобного хозяйства, садоводства, огородничества, или одного года в отношении иных земельных участков, за исключением земельных участков, находящихся в государственной или муниципальной собственности и не предоставленных гражданам или юридическим лицам.

6. Публичный сервитут устанавливается в границах, отображенных проектом планировки территории и проектом межевания территории линейного объекта: «Объездная дорога от Петропавловского шоссе до жилого района «Северо-Восток», I этап – от Петропавловского шоссе до ул. Солнечной в г. Петропавловске-Камчатском», которые утверждены постановлением администрации Петропавловск-Камчатского городского округа от 28.01.2021 № 65.

7. Управлению делами администрации Петропавловск-Камчатского городского округа опубликовать настоящее постановление в газете «Град Петра и Павла» и разместить на официальном сайте администрации Петропавловск-Камчатского городского округа в информационно-телекоммуникационной сети «Интернет».

8. Управлению имущественных и земельных отношений администрации Петропавловск-Камчатского городского округа в течение 5 рабочих дней со дня принятия настоящего постановления обеспечить:

8.1 направление копии настоящего постановления в Управление Федеральной службы государственной регистрации, кадастра и картографии по Камчатскому краю;

8.2 направление копии настоящего постановления правообладателям земельных участков с уведомлением о вручении по почтовым адресам, указанным в выписке из Единого государственного реестра недвижимости;

8.3 направление обладателю публичного сервитута, указанному в пункте 1 настоящего постановления, копии настоящего постановления, сведений о лицах, являющихся правообладателями земельных участков, сведений о лицах, подавших заявления об учете их прав (обременений прав) на земельные участки, способах связи с ними, копии документов, подтверждающих права указанных лиц на земельные участки.

9. Публичный сервитут считается установленным с даты внесения сведений о нем в Единый государственный реестр недвижимости.

10. Настоящее постановление вступает в силу после дня его официального опубликования.

11. Контроль за исполнением настоящего постановления возложить на руководителя Управления имущественных и земельных отношений администрации Петропавловск-Камчатского городского округа.

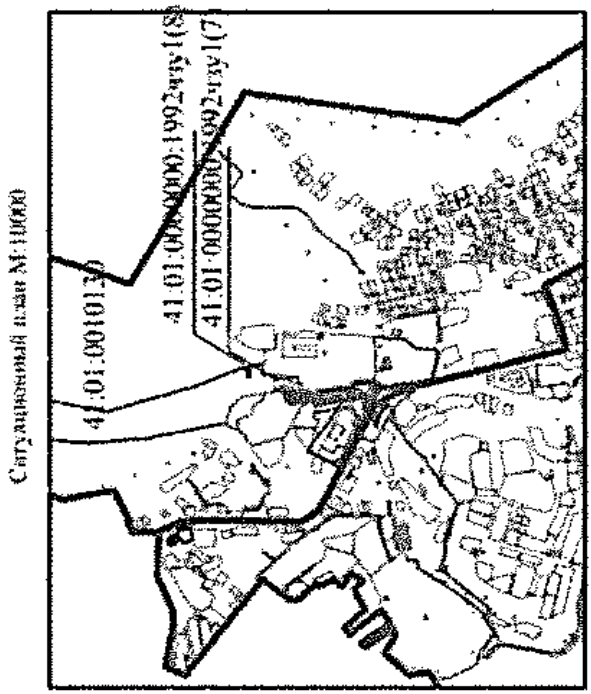

*Глава  
Петропавловск-Камчатского городского округа  
К.В. Брызгин*

**Схема расположения границ публичного сервитута**

в целях строительства объекта

«Объездная дорога от Петропавловского шоссе до жилого района «Северо-восток», I этап – от Петропавловского шоссе до ул. Солнечной в г. Петропавловске-Камчатском»

Приложение № 1  
к постановлению администрации  
Петропавловск-Камчатского  
города от 08.06.2022  
№ 01/000000/2022



Условный номер части земельного участка  
41:01:000000:1992/чу1(7)

Площадь 9 кв.м		
№ точки	X	Y
1	555777.52	1415186.16
2	555784.97	1415186.21
3	555784.99	1415187.58
4	555777.48	1415187.09
1	555777.52	1415186.16

Условный номер части земельного участка  
41:01:000000:1992/чу1(8)

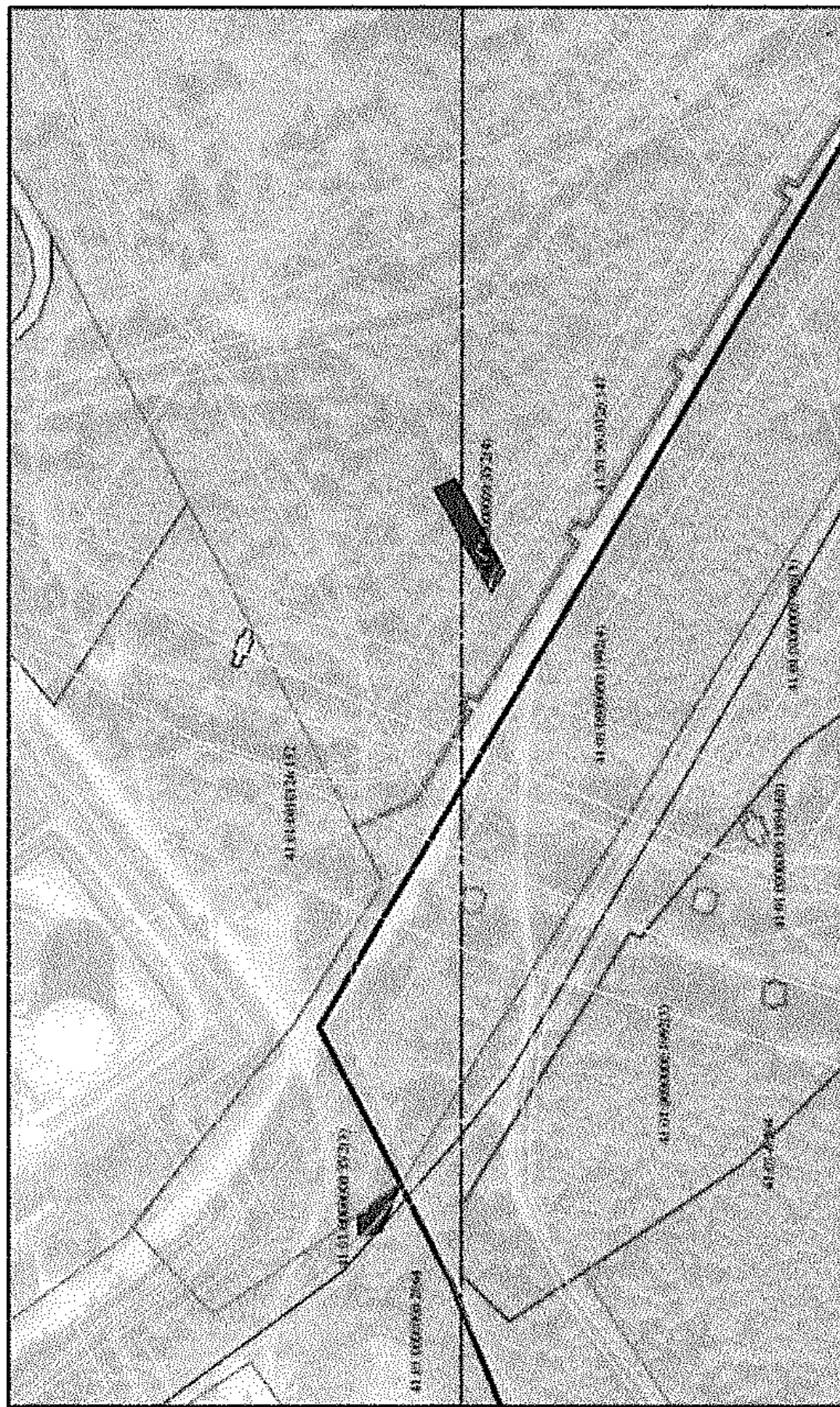
Площадь 192 кв.м		
№ точки	X	Y
1	555821.35	1415180.29
2	555827.52	1415179.04
3	555831.65	1415209.11
4	555825.34	1415210.18
1	555821.35	1415180.29

- Условные обозначения**
- граница земельного участка, принадлежащего к государственной территории
  - граница земельного участка, с/х. земли и/или другой земельной территории
  - граница объекта недвижимого имущества
  - 41:01:0010130:388 кадастровый номер земельного участка
  - 41:01:0010124:1371 условный номер земельного участка
  - 41:01:0010124:1371 условный номер части земельного участка
  - оформленная часть земельного участка, принадлежащего к государственной территории

Система координат МСК-41  
Масштаб 1:500

**Схема расположения границ публичного сервитута**  
в целях строительства

«Объездная дорога от Петропавловского шоссе до жилого района «Северо-восток»,  
I этап – от Петропавловского шоссе до ул. Солнечной в г. Петропавловске-Камчатском»

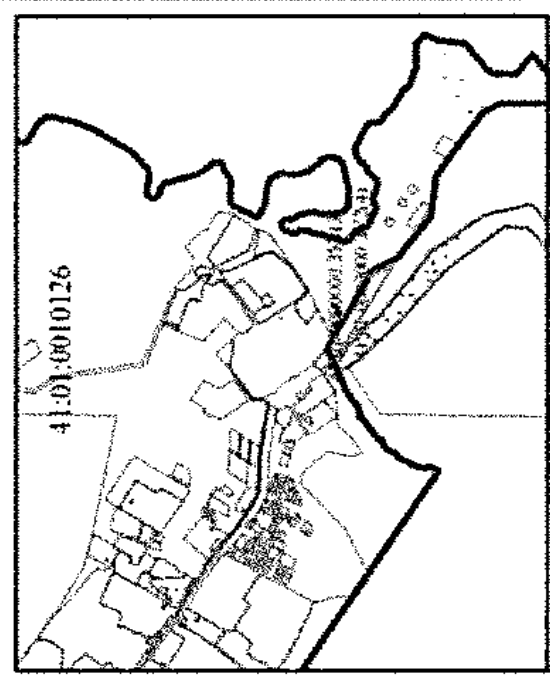


- Условные обозначения:
- границы земельных участков в границах сервитута устанавливаемых сервитута
  - границы земельных участков, подлежащих изъятию в пользу города в соответствии с ЛПЗН
  - границы участков, подлежащих изъятию в пользу города в соответствии с ЛПЗН
  - 41:01:0010126-128 кадастровый номер земельного участка
  - 41:01:0010124-1:391 условный номер земельного участка
  - 41:01:0010126 (с/п) условный номер части земельного участка
  - обратная часть земельного участка с отнесением к другим устанавливаемым сервитуту
  - граница земли с объектом установкой и/или вводом инженерной
  - контуры сооружений
  - граница кадастрового квартала
  - Система координат МСК-41

Масштаб 1:1000

Приложение № \_\_\_\_\_  
к постановлению администрации  
Петропавловск-Камчатского  
городского округа  
№ \_\_\_\_\_ от \_\_\_\_\_ 2022г.

Ситуационный план М: 10000



Условный номер ЗУ  
41:01:0000000:ЗУ2(3)

№ точки	Площадь 139 кв.м	
	X	Y
1	559034.55	1418080.61
2	559023.65	1418088.34
3	559030.76	1418069.76
4	559035.09	1418066.61
5	559039.68	1418068.49
6	559039.69	1418075.44
7	559036.56	1418077
1	559034.55	1418080.61

Условный номер части ЗУ  
41:01:0000000:ЗУ2(4)

№ точки	Площадь 392 кв.м	
	X	Y
1	558983.31	1418334.83
2	558985.8	1418330.58
3	558988.25	1418325.9
4	559010.51	1418368.32
5	559002.65	1418372.53
1	558983.31	1418334.83


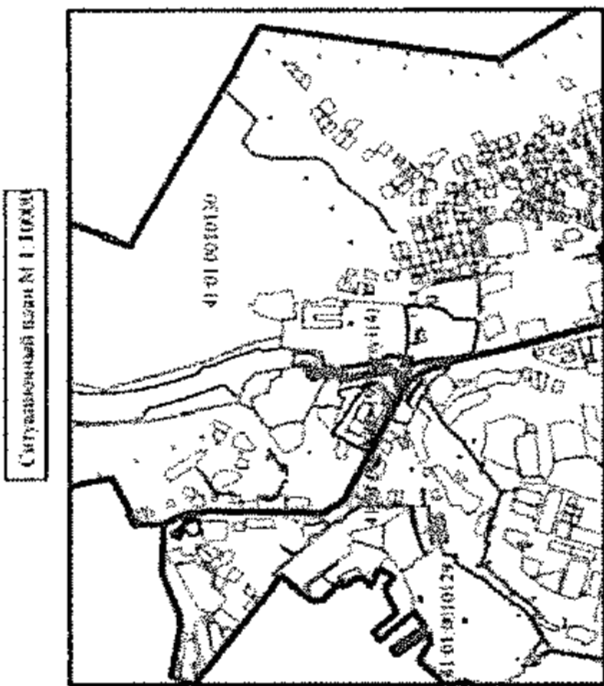




**Схема расположения границ публичного сервитута**  
в целях строительства объекта:

«Объездная дорога от Петропавловского шоссе до жилого района «Северо-восток», I этап – от Петропавловского шоссе до ул. Солнечной в г. Петропавловске-Камчатском»

Приложение № 3  
к постановлению администрации  
Петропавловск-Камчатского  
городского округа  
№ 110/07 от 24.06.2022г.



**УСЛОВНЫЕ ОБОЗНАЧЕНИЯ.**

- граница земельного участка, отнесенная к категории земель населенных пунктов
- граница земельного участка, подлежащая охроне в соответствии с ИТН
- границы проекта размещения территории
- граница земли с объектом использования в сельскохозяйственной территории
- граница водопользования водоема
- линия здания
- объект недвижимости, часть земельного участка, отнесенная к категории земель населенных пунктов

41-01-0010124-1-000/1 – кадастровый номер части земельного участка  
41-01-0010124-2-00/1 – кадастровый номер земельного участка  
41-01-0010124-1-001/1 – условный номер земельного участка

**Условный номер части земельного участка 41:01:000000:1992/чзу1(4)**

Площадь 929 кв.м

№ точки	X	Y
1	555622.81	1415092.18
2	555622.31	1415092.71
3	555611.48	1415104.14
4	555610.91	1415104.24
5	555589.07	1415109.38
6	555561.77	1415115.89
7	555548.96	1415114.81
8	555547.62	1415116.01
9	555530.06	1416119.38
10	555516.36	1415116.19
11	555516.66	1415114.06
12	555549.73	1415107.23
13	555574.44	1415102.15
1	555622.81	1415092.18

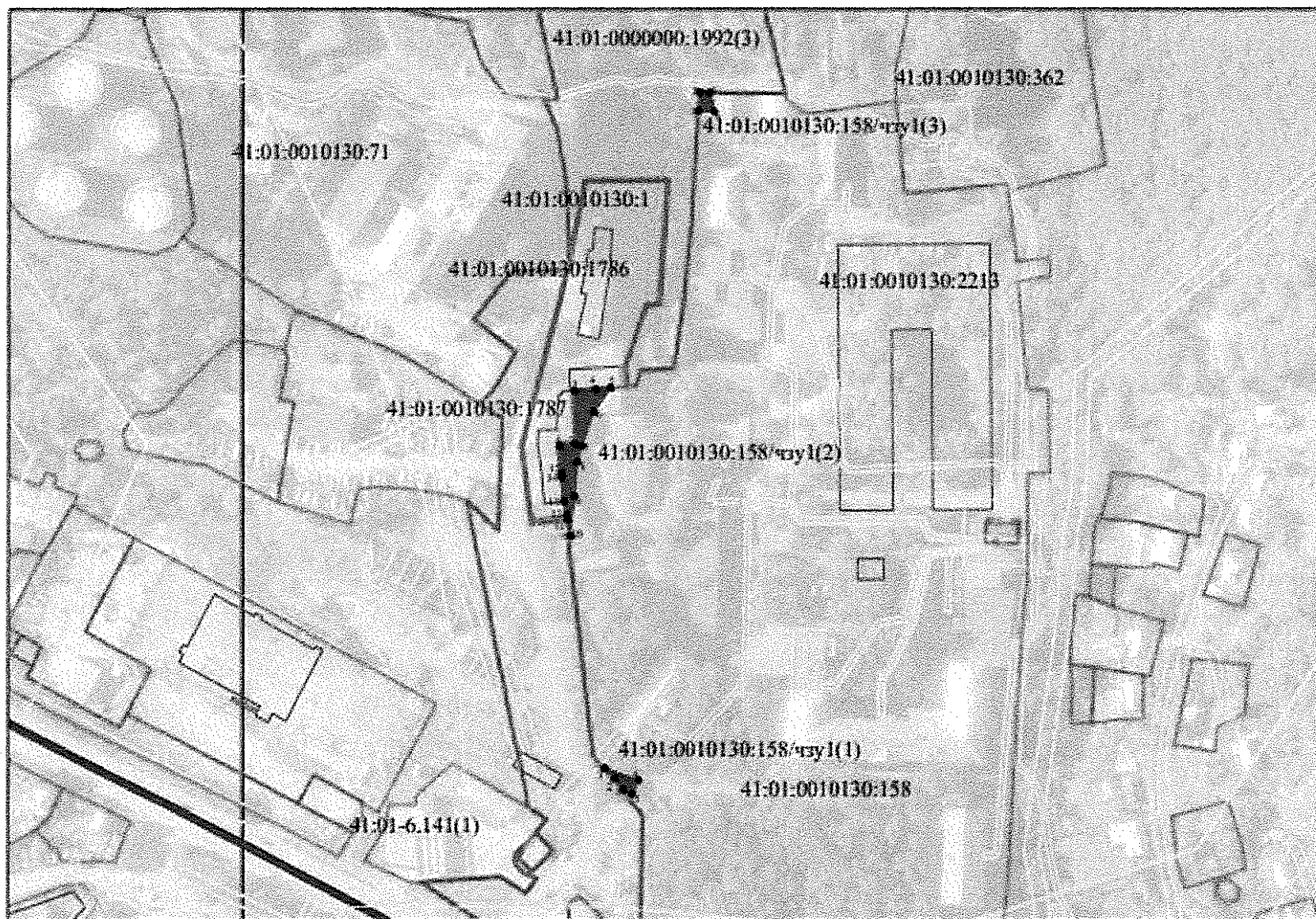
Система координат МСК-41  
Масштаб 1:1000



Схема расположения границ публичного сервитута в целях строительства объекта: «Объездная дорога от Петропавловского шоссе до жилого района «Северо-восток», в г. Петропавловске-Камчатском»

1 этап - от Петропавловского шоссе до ул. Солнечной

Приложение 3  
к постановлению администрации Петропавловск-Камчатского городского округа  
№ 1340 от 20.06 2022г.



Условный номер части земельного участка 41:01:0010130:158/чзуп(1)		
Площадь 54 кв.м		
№ точки	X	Y
1	555606.74	1415155.72
2	555511.1	1415152.24
3	555515.55	1415148.09
4	555610.77	1415161.97
5	555605.23	1415159.69
1	555606.74	1415155.72
Условный номер части земельного участка 41:01:0010130:158/чзуп(2)		
Площадь 237 кв.м		
№ точки	X	Y
1	555644.11	1415129.83
2	555644.79	1415138.55
3	555686.09	1415136.01
4	555686.76	1415144.64
5	555667.24	1415150.83
6	555657.47	1415143.87
7	555644.1	1415139.18
8	555637.73	1415137.15
9	555624.15	1415135.62
10	555608.22	1415134.21
11	555614.88	1415132.86
12	555616.55	1415132.65
13	555622.01	1415131.63
14	555631.5	1415130.85
15	555631.56	1415130.85
1	555644.11	1415129.83

Масштаб 1:500  
Система координат МСК-41

Условный номер части земельного участка 41:01:0010130:158/чзуп(3)		
Площадь 39 кв.м		
№ точки	X	Y
1	555777.48	1415187.09
2	555784.98	1415187.58
3	555784.95	1415191.69
4	555777.19	1415193.28
1	555777.48	1415187.09

Условные обозначения:


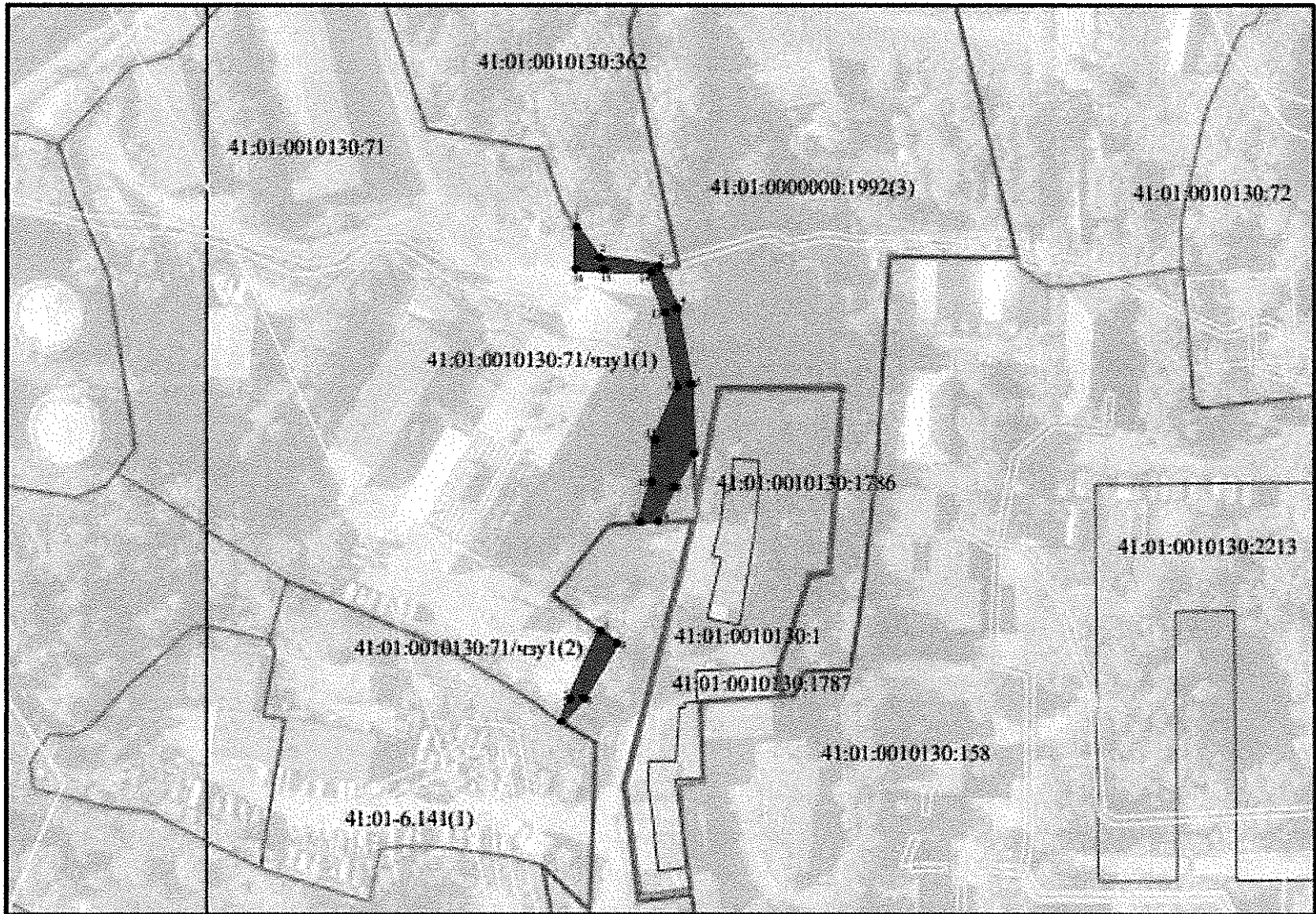
-  проектные границы публичного сервитута и характерные точки
- 41:01:0010130:1931 границы и кадастровые номера ЗУ, в отношении которых испрашивается публичный сервитут
- 41:01:0010130:1931/чзуп1 обозначение образуемой части земельного участка
-  граница зоны с особыми условиями использования территории
-  граница кадастрового квартала

Схема расположения границ публичного сервитута  
 в целях строительства объекта: «Объездная дорога  
 от Петропавловского шоссе до жилого района «Северо-восток»,  
 в г. Петропавловске-Камчатском»  
 1 этап - от Петропавловского шоссе до ул. Солнечной

Приложение 6  
 к постановлению администрации  
 Петропавловск-Камчатского  
 городского округа  
 № 1340 от 30.06 2022 г.






Масштаб 1:500

Система координат МСК-41

Условный номер части земельного участка 41:01:0010130:71/чзу1(1)		
Площадь 477 кв.м		
№ точки	X	Y
1	555792.84	1415101.63
2	555784.61	1415107.86
3	555782.38	1415124.08
4	555771.14	1415128.99
5	555750.99	1415132.97
6	555732.24	1415133.7
7	555723.3	1415128.23
8	555714.28	1415123.79
9	555713.99	1415118.66
10	555724.8	1415122.04
11	555735.99	1415122.83
12	555749.94	1415129.12
13	555769.92	1415125.68
14	555780.71	1415121.8
15	555781.21	1415109.01
16	555781.54	1415101.34
1	555792.84	1415101.63

Условный номер части земельного участка 41:01:0010130:71/чзу1(2)		
Площадь 98 кв.м		
№ точки	X	Y
1	555660.88	1415097.39
2	555667.04	1415099.61
3	555685.19	1415108.07
4	555681.78	1415112.63
5	555667.08	1415103.62
6	555660.78	1415097.53
1	555660.88	1415097.39

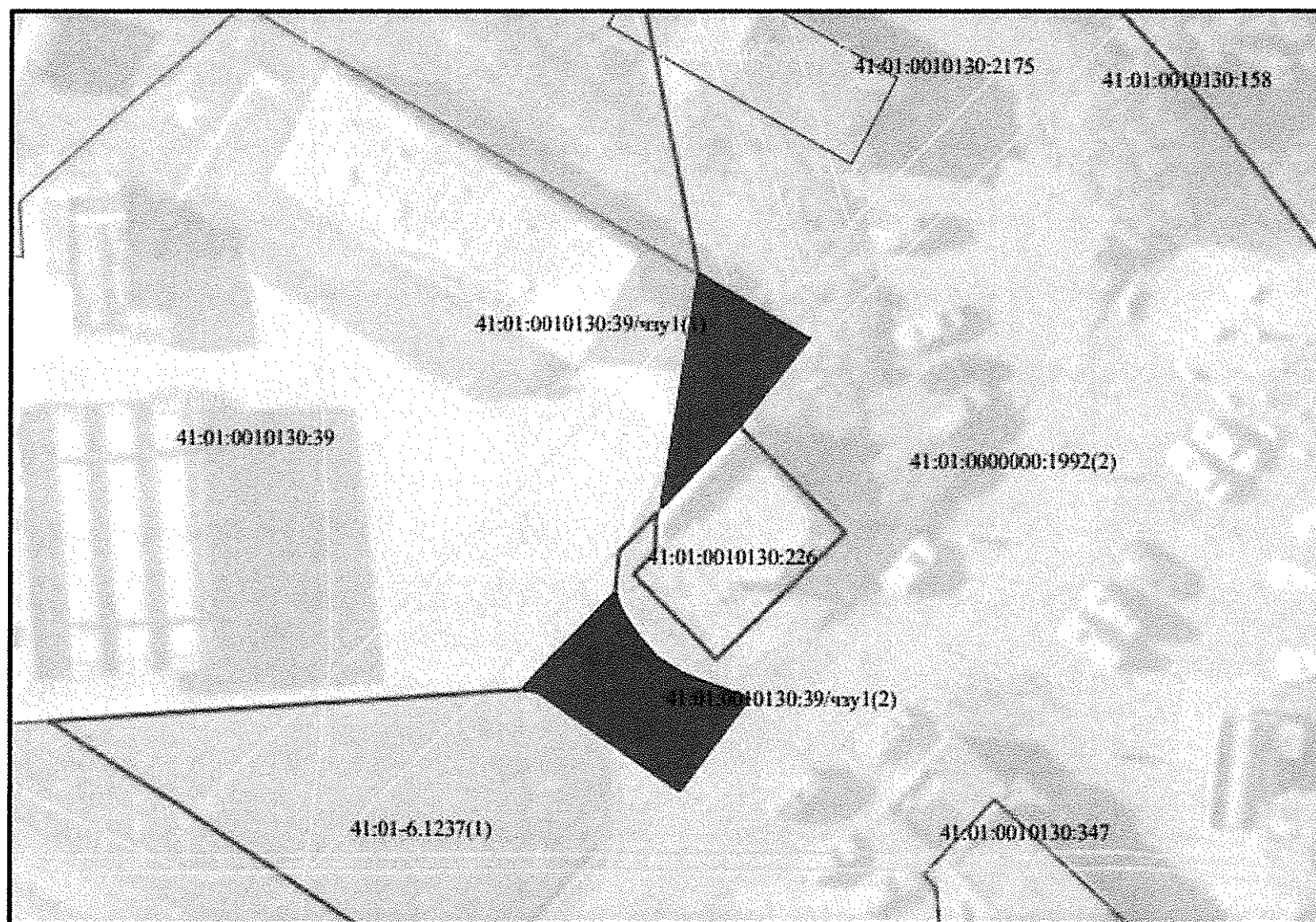
Условные обозначения:

-  проектные границы публичного сервитута и характерные точки  
 41:01:0010130:1931 границы и кадастровые номера ЗУ, в отношении которых испрашивается публичный сервитут  
 41:01:0010130:1931/чзу1 обозначение образуемой части земельного участка  
 граница зоны с особыми условиями использования территории  
 граница кадастрового квартала

Лист \_\_\_\_

Схема расположения границ публичного сервитута  
в целях строительства объекта: «Объездная дорога  
от Петропавловского шоссе до жилого района «Северо-восток»,  
в г. Петропавловске-Камчатском»  
1 этап - от Петропавловского шоссе до ул. Солнечной

Приложение 7  
к постановлению администрации  
Петропавловск-Камчатского  
городского округа  
№ 1340 от 30.06 2022 г.



Масштаб 1:500

Система координат МСК-41

Условный номер части ЗУ 41:01:0010130:39/чзз1(1)		
Площадь 65 кв.м		
Сведения о характерных точках границ ЗУ		
№ точки	X	Y
1	555500.07	1415117.46
2	555495.79	1415124.9
3	555490.06	1415120.2
4	555484.59	1415114.53
7	555500.07	1415117.46
Условный номер части ЗУ 41:01:0010130:39/чзз1(2)		
Площадь 65 кв.м		
Сведения о характерных точках границ ЗУ		
№ точки	X	Y
1	555472.59	1415105.47
2	555473.94	1415106.73
3	555478.94	1415111.74
4	555477.97	1415112.06
5	555476.23	1415113.15
6	555474.58	1415114.52
7	555473.54	1415116.34
8	555471.96	1415120.79
9	555465.86	1415116.12
10	555470.8	1415108.87
11	555472.4	1415106.52
7	555472.59	1415105.47

Условные обозначения:

- граница земельного участка, в отношении которого устанавливается сервитут
- граница земельного участка, сведения о котором внесены в ЕГРН
- часть земельного участка, в отношении которого устанавливается сервитут

41:01:0010130:1931:чзз1 условный номер части земельного участка

граница зоны с особыми условиями использования территории


граница кадастрового квартала

Лист \_\_\_\_



**Схема расположения границ публичного сервитута**  
в целях строительства объекта

«Объезженная дорога от Петропавловского шоссе до жилого района «Северо-восток»,  
I этап – от Петропавловского шоссе до ул. Солнечной в г. Петропавловске-Камчатском»



Масштаб 1:1000

Условные обозначения

Граница земельного участка, отведенного для размещения объекта

Границы земельного участка, отведенного для размещения объекта

41:01:0010124 288 кадастровый номер земельного участка

41:01:0010124 1 331 условный номер земельного участка

41:01:0010124 1 331 условный номер части земельного участка

Образованная часть земельного участка, отведенного для размещения объекта

Границы зоны, отведенной для размещения объекта

Контур сооружения

Границы кадастрового квартала

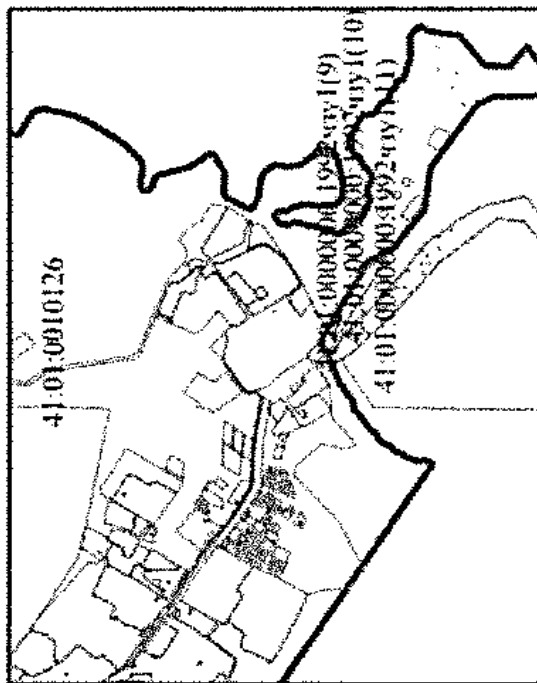
Система координат МСК-41

**Условный номер части земельного участка**  
**41:01:000000: 1992/чзУ1(9)**

Площадь 218 кв.м		
№ точки	X	Y
1	559034.55	1418080.61
2	559027.64	1418105.55
3	559014.49	1418103.84
4	559023.65	1418088.34
1	559034.55	1418080.61

Приложение № 9  
к постановлению администрации  
Петропавловско-Камчатского  
городского округа  
№ 1340 от 20.06.2022

Ситуационный план М:10000



**Условный номер части земельного участка**  
**41:01:000000: 1992/чзУ1(10)**

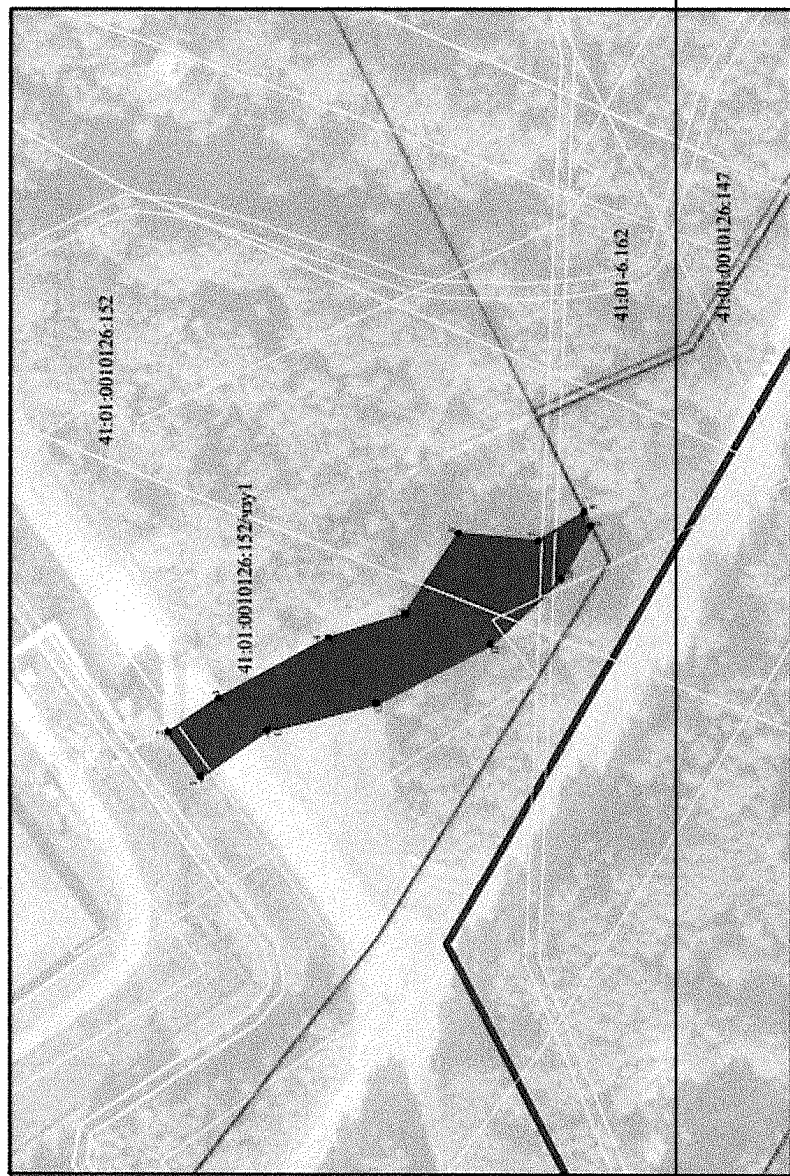
Площадь 278 кв.м		
№ точки	X	Y
1	558982.59	1418157.78
2	558991.49	1418157.5
3	558984.01	1418186.95
4	558974.62	1418184.56
5	558980.64	1418161.08
1	558982.59	1418157.78

**Условный номер части земельного участка**  
**41:01:000000: 1992/чзУ1(11)**

Площадь 244 кв.м		
№ точки	X	Y
1	558973.81	1418243.24
2	558953.94	1418282.83
3	558952.32	1418281.88
4	558964.45	1418241.2
1	558973.81	1418243.24

Лист \_\_\_\_\_

Схема расположения границ публичного сервитута в целях строительства объекта: «Объездная дорога от Петропавловского шоссе до жилого района «Северо-восток», в г. Петропавловске-Камчатском» № 1990 от 30.06.2022 г.



Условный номер части земельного участка 41:01:0010126:152/чзУ1

Площадь 717 кв.м		
№ точки	X	Y
1	559092.03	1418176.16
2	559096.9	1418183
3	559089.3	1418188.23
4	559072.83	1418197.55
5	559061.41	1418201.23
6	559053.43	1418213.6
7	559041.41	1418212.47
8	559034.54	1418216.87
9	559033.48	1418214.72
10	559037.94	1418206.55
11	559048.6	1418196.5
12	559065.69	1418187.35
13	559082.09	1418183.23
1	559092.03	1418176.16

Условные обозначения:

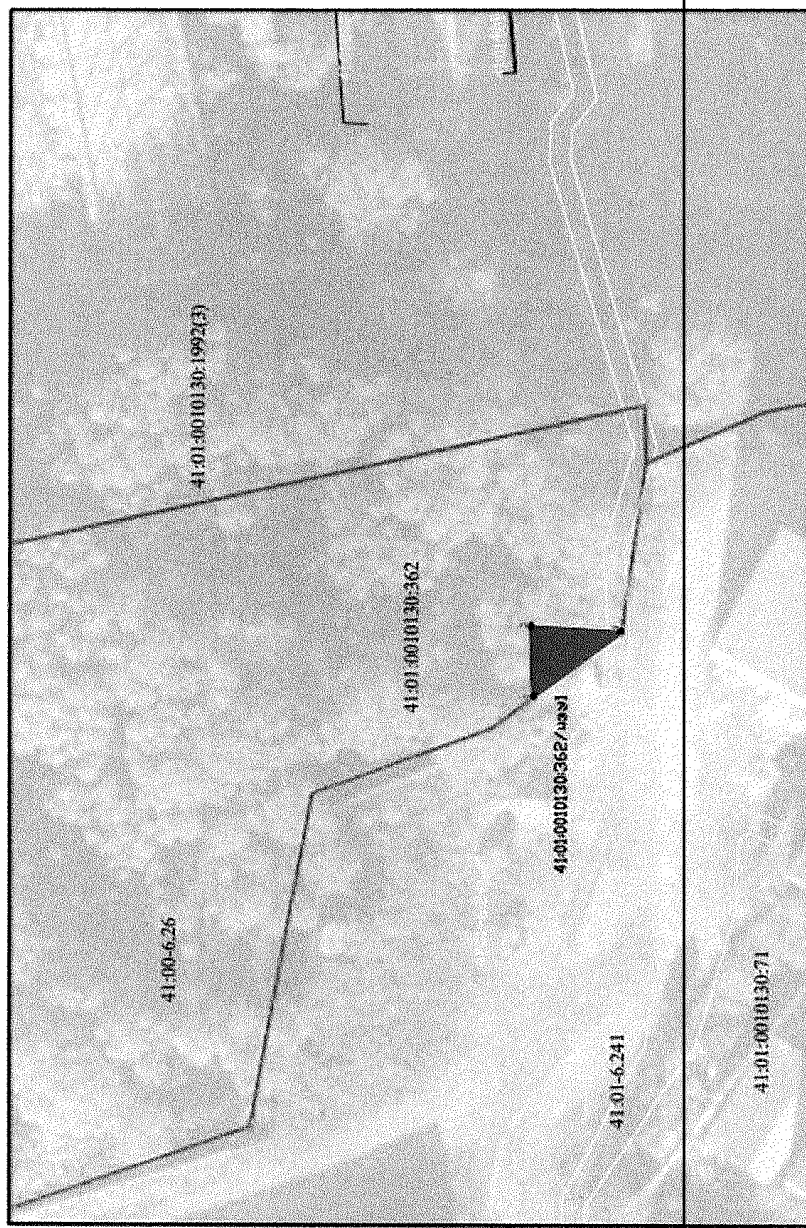
41:01:0010130:1931

41:01:0010130:1931/чзУ1 обозначение образусмой части земельного участка граница зоны с особыми условиями использования территории граница кадастрового квартала

Система координат МСК-41

Лист

Схема расположения границ публичного сервитута в целях строительства объекта: «Объездная дорога от Петропавловского шоссе до жилого района «Северо-восток», в г. Петропавловске-Камчатском» № 1990 от 30.06.2022 г.



Масштаб 1:1000

Условный номер части земельного участка 41:01:0010130:362/чзУ1

Площадь 29 кв.м					
№ точки	X	Y	№ точки	X	Y
1	555792.84	1415101.63	3	555784.61	1415107.88
2	555793.06	1415108.4	1	555792.84	1415101.63

Условные обозначения:

41:01:0010130:1931 проектные границы публичного сервитута и характерные точки границы и кадастровые номера ЗУ, в отношении которых испрашивается публичный сервитут

41:01:0010130:1931/чзУ1 обозначение образусмой части земельного участка граница зоны с особыми условиями использования территории граница кадастрового квартала

Система координат МСК-41

Лист

**ИЗВЕЩЕНИЕ О ПРОВЕДЕНИИ СОБРАНИЯ О СОГЛАСОВАНИИ МЕСТОПОЛОЖЕНИЯ ГРАНИЦ ЗЕМЕЛЬНОГО УЧАСТКА**

Кадастровым инженером Нечитайло Анастасией Викторовной (край Камчатский, г. Елизово, ул. Красноармейская, д.13, кв.39, 8-914-992-82-31, 41-16-92, AV\_Nechitaylo@mail.ru)

(фамилия, имя, отчество, почтовый адрес, адрес электронной почты, контактный телефон, № квалификационного аттестата) в отношении земельного участка с кадастровым № 41:01:0010101:132,

расположенного: Камчатский край, г. Петропавловск-Камчатский, снт Маячок (адрес или местоположение земельного участка)

выполняются кадастровые работы по уточнению местоположения границы и площади земельного участка.

Заказчиком кадастровых работ является Гайсин Евгений Сергеевич, 8-968-404-31-06,

Камчатский край, г. Петропавловск-Камчатский, ул. Братская, д.5, кв.3

(фамилия, инициалы физического лица или наименование юридического лица, его почтовый адрес и контактный телефон)

Собрание заинтересованных лиц по поводу согласования местоположения границ состоится по адресу: Камчатский край, г. Петропавловск-Камчатский, ул. Звездная, дом 23, кв. 24; 10.08.2022 г. в 10:00.

С проектом межевого плана земельного участка можно ознакомиться по адресу:

Камчатский край, г. Петропавловск-Камчатский, ул. Звездная, дом 23, кв. 24.

Обоснованные возражения относительно местоположения границ, содержащихся в проекте межевого плана, и требования о проведении согласования местоположения границ земельных участков на местности принимаются с 09.07.2022 г. по 09.08.2022 г. по адресу:

Камчатский край, г. Петропавловск-Камчатский, ул. Звездная, дом 23, кв. 24.

Смежные земельные участки, с правообладателями которых требуется согласовать местоположение границ:

41:01:0010101:129, расположенного: Камчатский край, г. Петропавловск-Камчатский, снт Маячок

(кадастровые номера, адреса или местоположение земельных участков)

При проведении согласования местоположения границ при себе необходимо иметь документ, удостоверяющий личность, а также документы, подтверждающие права на соответствующий земельный участок.

**ИЗВЕЩЕНИЕ О ПРОВЕДЕНИИ СОБРАНИЯ О СОГЛАСОВАНИИ МЕСТОПОЛОЖЕНИЯ ГРАНИЦ ЗЕМЕЛЬНОГО УЧАСТКА**

Кадастровым инженером Нечитайло Анастасией Викторовной (край Камчатский, г. Елизово, ул. Красноармейская, д.13, кв.39, 8-914-992-82-31, 41-16-92, AV\_Nechitaylo@mail.ru)

(фамилия, имя, отчество, почтовый адрес, адрес электронной почты, контактный телефон, № квалификационного аттестата) в отношении земельного участка с кадастровым № 41:01:0010101:130,

расположенного: Камчатский край, г. Петропавловск-Камчатский, снт Маячок (адрес или местоположение земельного участка)

выполняются кадастровые работы по уточнению местоположения границы и площади земельного участка.

Заказчиком кадастровых работ является Гайсин Евгений Сергеевич, 8-968-404-31-06,

Камчатский край, г. Петропавловск-Камчатский, ул. Братская, д.5, кв.3

(фамилия, инициалы физического лица или наименование юридического лица, его почтовый адрес и контактный телефон)

Собрание заинтересованных лиц по поводу согласования местоположения границ состоится по адресу: Камчатский край, г. Петропавловск-Камчатский, ул. Звездная, дом 23, кв. 24; 10.08.2022 г. в 10:00.

С проектом межевого плана земельного участка можно ознакомиться по адресу:

Камчатский край, г. Петропавловск-Камчатский, ул. Звездная, дом 23, кв. 24.

Обоснованные возражения относительно местоположения границ, содержащихся в проекте межевого плана, и требования о проведении согласования местоположения границ земельных участков на местности принимаются с 09.07.2022 г. по 09.08.2022 г. по адресу:

Камчатский край, г. Петропавловск-Камчатский, ул. Звездная, дом 23, кв. 24.

Смежные земельные участки, с правообладателями которых требуется согласовать местоположение границ:

41:01:0010101:129, расположенного: Камчатский край, г. Петропавловск-Камчатский, снт Маячок

(кадастровые номера, адреса или местоположение земельных участков)

При проведении согласования местоположения границ при себе необходимо иметь документ, удостоверяющий личность, а также документы, подтверждающие права на соответствующий земельный участок.

**ИЗВЕЩЕНИЕ О ПРОВЕДЕНИИ СОБРАНИЯ О СОГЛАСОВАНИИ МЕСТОПОЛОЖЕНИЯ ГРАНИЦ ЗЕМЕЛЬНОГО УЧАСТКА**

Кадастровым инженером Нечитайло Анастасией Викторовной (край Камчатский, г. Елизово, ул. Красноармейская, д.13, кв.39, 8-914-992-82-31, 41-16-92, AV\_Nechitaylo@mail.ru)

(фамилия, имя, отчество, почтовый адрес, адрес электронной почты, контактный телефон, № квалификационного аттестата) в отношении земельного участка с кадастровым № 41:01:0010101:127,

расположенного: Камчатский край, г. Петропавловск-Камчатский, снт Маячок (адрес или местоположение земельного участка)

выполняются кадастровые работы по уточнению местоположения границы и площади земельного участка.

Заказчиком кадастровых работ является Седов Федор Николаевич, 8-924-688-27-27,

Камчатский край, г. Петропавловск-Камчатский, ул. Звездная, д.30, кв.11

(фамилия, инициалы физического лица или наименование юридического лица, его почтовый адрес и контактный телефон)

Собрание заинтересованных лиц по поводу согласования местоположения границ состоится по адресу: Камчатский край, г. Петропавловск-Камчатский, ул. Звездная, дом 23, кв. 24; 10.08.2022 г. в 10:00.

С проектом межевого плана земельного участка можно ознакомиться по адресу:

Камчатский край, г. Петропавловск-Камчатский, ул. Звездная, дом 23, кв. 24.

Обоснованные возражения относительно местоположения границ, содержащихся в проекте межевого плана, и требования о проведении согласования местоположения границ земельных участков на местности принимаются с 09.07.2022 г. по 09.08.2022 г. по адресу:

Камчатский край, г. Петропавловск-Камчатский, ул. Звездная, дом 23, кв. 24.

Смежные земельные участки, с правообладателями которых требуется согласовать местоположение границ:

41:01:0010101:129, расположенного: Камчатский край, г. Петропавловск-Камчатский, снт Маячок

(кадастровые номера, адреса или местоположение земельных участков)

При проведении согласования местоположения границ при себе необходимо иметь документ, удостоверяющий личность, а также документы, подтверждающие права на соответствующий земельный участок.

**ИНФОРМАЦИЯ****об актуализации схемы теплоснабжения  
Петропавловск-Камчатского городского округа  
на 2023 год**

Администрация Петропавловск-Камчатского городского округа уведомляет что постановлением администрации Петропавловск-Камчатского городского округа от 28.06.2022 № 1319 «Об утверждении актуализированной схемы теплоснабжения Петропавловск-Камчатского городского округа до 2030 года на 2023 год» утверждена актуализированная схема теплоснабжения на 2023 год.

Актуализированная схема теплоснабжения Петропавловск-Камчатского городского округа размещена на официальном сайте администрации Петропавловск-Камчатского городского округа rkgo.ru в информационно-коммуникационной сети интернет в разделе: О городе / Градостроительство / Меню «Схемы теплоснабжения, водоснабжения и водоотведения. Программа комплексного развития коммунального хозяйства».

**ВЫСОКООПЛАЧИВАЕМАЯ  
РАБОТА ДЛЯ МУЖЧИН**

**С ПРЕДОСТАВЛЕНИЕМ ЖИЛЬЯ  
И ПОЛНОГО СОЦИАЛЬНОГО ПАКЕТА  
В СФЕРЕ ГОСУДАРСТВЕННОЙ  
БЕЗОПАСНОСТИ.**

**ПОДРОБНОСТИ:  
8 (4152) 42-68-90**

## ЗАКЛЮЧЕНИЕ

### о результатах публичных слушаний по проекту

Наименование проекта	«Проект внесения изменений в проект планировки территории части Центрального городского планировочного района Петропавловск-Камчатского городского округа, утвержденный постановлением администрации Петропавловск-Камчатского городского округа от 27.04.2017 № 870, и в проект межевания территории части Центрального городского планировочного района Петропавловск-Камчатского городского округа, утвержденный постановлением администрации Петропавловск-Камчатского городского округа от 13.02.2018 № 240»
Дата оформления заключения о результатах публичных слушаний	27.06.2022
Реквизиты протокола публичных слушаний	№ 7 от 17.06.2022
Информация об организаторе публичных слушаний	Организационный комитет по проведению публичных слушаний, в составе, утвержденном постановлением администрации Петропавловск-Камчатского городского округа от 13.07.2018 № 1507 «О создании организационного комитета по организации и проведению публичных слушаний по проектам генеральных планов, проектам планировки территории, проектам межевания территории, проектам, предусматривающим внесение изменений в один из указанных утвержденных документов»
Сроки проведения публичных слушаний	03.06.2022 – 30.06.2022
Формы оповещения	На официальных сайтах Городской Думы Петропавловск-Камчатского городского округа и администрации Петропавловск-Камчатского городского округа, дополнительно на информационных стендах: около здания на улице Советская, дом 22; в местах массового скопления граждан, установленных Постановлением администрации Петропавловск-Камчатского городского округа № 183 от 12.02.2021, (МАУ «Расчетно-кассовый центр» адреса: проспект 50 лет Октября, д. 25а, ул. Ленинградская, д.74/1); а также в иных местах (Служба «одного окна» на улице Ленинградская, дом 74/1)
Место проведения публичных слушаний	город Петропавловск-Камчатский, улица Советская, дом 22, кабинет № 205 здания Управления архитектуры и градостроительства администрации Петропавловск-Камчатского городского округа
Экспозиция проведена (период работы) по адресу	с 10.06.2022 по 17.06.2022 по адресу: город Петропавловск-Камчатский, улица Советская, дом 22, в холле Управления архитектуры и градостроительства администрации Петропавловск-Камчатского городского округа (этаж 3)
Публичные слушания состоялись (дата, время) по адресу	17.06.2022 в 11 <sup>30</sup> часов по адресу: город Петропавловск-Камчатский, Советская, дом 22, кабинет № 205 здания Управления архитектуры и градостроительства администрации Петропавловск-Камчатского городского округа
Информационные материалы представлены	«Проект внесения изменений в проект планировки территории части Центрального городского планировочного района Петропавловск-Камчатского городского округа, утвержденный постановлением администрации Петропавловск-Камчатского городского округа от 27.04.2017 № 870, и в проект межевания территории части Центрального городского планировочного района Петропавловск-Камчатского городского округа, утвержденный постановлением администрации Петропавловск-Камчатского городского округа от 13.02.2018 № 240»
Количество участников публичных слушаний, которые приняли участие в публичных слушаниях	16
Предложения и замечания граждан, являющихся участниками публичных слушаний и постоянно проживающих на территории, в пределах которой проводятся публичные слушания по обсуждаемому проекту, поступившие:	
1) в период работы экспозиции:	Не поступали
2) во время проведения публичных слушаний:	<u>Суббота Ольга Александровна</u> Предложение: Вопрос в необходимости расширения зоны объектов инженерной инфраструктуры на чертеже проекта планировки территории, в связи с размещенной канализационной насосной станцией, в установленном законном порядке.
Предложения и замечания иных участников публичных слушаний по проекту, поступившие:	
1) в период работы экспозиции:	Не поступали
2) во время проведения публичных слушаний:	Не поступали

№ п/п	Предложения и замечания участников публичных слушаний, постоянно проживающих на территории, в пределах которой проводятся публичные слушания по обсуждаемому проекту, содержащиеся в протоколе	Предложения и замечания иных участников публичных слушаний по обсуждаемому проекту, содержащиеся в протоколе	Аргументированные рекомендации организатора публичных слушаний
	<u>Суббота Ольга Александровна</u> Предложение: Вопрос в необходимости расширения зоны объектов инженерной инфраструктуры на чертеже проекта планировки территории, в связи с размещенной канализационной насосной станцией, в установленном законном порядке.		Считаем нецелесообразным принять данное предложение. Канализационная насосная станция относится к объектам инженерной инфраструктуры, которая может располагаться как в границах зоны объектов инженерной инфраструктуры, так и в границах всех функциональных и территориальных зон.

#### Выводы о результатах публичных слушаний:

Рекомендовать Главе Петропавловск-Камчатского городского округа принять решение об утверждении проекта внесения изменений в проект планировки территории части Центрального городского планировочного района Петропавловск-Камчатского городского округа, утвержденный постановлением администрации Петропавловск-Камчатского городского округа от 27.04.2017 № 870, и в проект межевания территории части Центрального городского планировочного района Петропавловск-Камчатского городского округа, утвержденный постановлением администрации Петропавловск-Камчатского городского округа от 13.02.2018 № 240 с учетом протокола и заключения о результатах публичных слушаний.

**Организатор публичных слушаний**  
**О.П. Пась**

#### Газета «Град Петра и Павла»

Газета зарегистрирована Управлением Федеральной службы по надзору в сфере связи, информационных технологий и массовых коммуникаций по Камчатскому краю (свидетельство о регистрации ПИ № ТУ41-00301 от 18 июля 2017 г.)

**Территория распространения:**  
Петропавловск-Камчатский городской округ  
Газета распространяется бесплатно

#### Учредитель (соучредители):

администрация Петропавловск-Камчатского городского округа  
и Городская Дума Петропавловск-Камчатского городского округа

#### Издатель:

Управление делами администрации  
Петропавловск-Камчатского городского округа  
(683000, г. Петропавловск-Камчатский, ул. Ленинская, д. 14)

#### Адрес редакции:

683000, г. Петропавловск-Камчатский, ул. Ленинская, 14,  
тел. 8 (4152) 303-100, доб. 1180, 1181, 1182. E-mail: grad@pkgo.ru

#### Главный редактор: БОРИСКИН С.Е.

Газета «Град Петра и Павла»  
выходит 4-6 раз в месяц.  
Тираж 1000 экземпляров. Объем 18 п.л.  
Газета отпечатана в типографии им. П. Ключкова

#### Адрес:

г. Петропавловск-Камчатский, ул. Вулканная, 61А, тел. 25-89-83  
Номер подписан в печать в 15.00 час. 30.06.22  
По графику: в 15.00 час. 30.06.22