



АДМИНИСТРАЦИЯ  
ПЕТРОПАВЛОВСК-КАМЧАТСКОГО ГОРОДСКОГО ОКРУГА

### ПОСТАНОВЛЕНИЕ

19.02.2021 г. № 233

#### **О внесении изменения в постановление администрации Петропавловск-Камчатского городского округа от 27.02.2019 № 343 «О муниципальной конкурсной комиссии по проведению отборочного этапа ежегодного краевого конкурса «Лучший народный дружинник в Камчатском крае»**

В связи с кадровыми изменениями  
ПОСТАНОВЛЯЮ:

1. Внести в состав муниципальной конкурсной комиссии по проведению отборочного этапа ежегодного краевого конкурса «Лучший народный дружинник в Камчатском крае», утвержденный постановлением администрации Петропавловск-Камчатского городского округа от 27.02.2019 № 343, изменение, изложив его в редакции согласно приложению.

2. Управлению делами администрации Петропавловск-Камчатского городского округа опубликовать настоящее постановление в газете «Град Петра и Павла» и разместить на официальном сайте администрации Петропавловск-Камчатского городского округа в информационно-телекоммуникационной сети «Интернет».

3. Настоящее постановление вступает в силу после дня его официального опубликования.

4. Контроль за исполнением настоящего постановления возложить на заместителя Главы администрации Петропавловск-Камчатского городского округа – начальника Контрольного управления администрации Петропавловск-Камчатского городского округа.

*Исполняющий полномочия Главы  
Петропавловск-Камчатского городского округа  
Ю.Н. Иванова*

Приложение  
к постановлению администрации  
Петропавловск-Камчатского  
городского округа  
от 19.02.2021 № 233

#### **Состав муниципальной конкурсной комиссии по проведению отборочного этапа ежегодного краевого конкурса «Лучший народный дружинник в Камчатском крае»**

Председатель:

Ковнацкий А.С. – начальник Управления по обеспечению безопасности жизнедеятельности населения администрации Петропавловск-Камчатского городского округа.

Секретарь:

Латий И.Г.\* – главный специалист-эксперт отдела профилактической работы и антитеррористической защищенности Управления по обеспечению безопасности жизнедеятельности населения администрации Петропавловск-Камчатского городского округа.

Члены:

Бреда М.О. – врио заместителя начальника полиции (по охране общественного порядка) Управления Министерства внутренних дел Российской Федерации по городу Петропавловску-Камчатскому (по согласованию);

Гордеев А.Е. – консультант отдела профилактической работы и антитеррористической защищенности Управления по обеспечению безопасности жизнедеятельности населения администрации Петропавловск-Камчатского городского округа;

Ишонина Н.П. – заместитель председателя Общественной организации ветеранов службы и боевых действий органов внутренних дел и внутренних войск Камчатского края;

Нормандских С.В. – инспектор отделения охраны общественного порядка Управления Министерства внутренних дел Российской Федерации по городу Петропавловску-Камчатскому (по согласованию);

Слепова Н.Ю. – начальник Управления культуры, спорта и молодежной политики администрации Петропавловск-Камчатского городского округа;

Старицын А.А. – главный специалист по аппаратно-программным комплексам отдела профилактической работы и антитеррористической защищенности Управления по обеспечению безопасности жизнедеятельности населения администрации Петропавловск-Камчатского городского округа;

Хабаев С.И. – начальник отдела профилактической работы и антитеррористической защищенности Управления по обеспечению безопасности жизнедеятельности населения администрации Петропавловск-Камчатского городского округа.

\* В период отсутствия Латий И.Г. (отпуск, командировка, временная нетрудоспособность) обязанности секретаря муниципальной конкурсной комиссии по проведению отборочного этапа ежегодного краевого конкурса «Лучший народный дружинник в Камчатском крае» возлагаются на консультанта отдела профилактической работы и антитеррористической защищенности Управления по обеспечению безопасности жизнедеятельности населения администрации Петропавловск-Камчатского городского округа Гордеева А.Е.

ГОРОДСКАЯ ДУМА  
ПЕТРОПАВЛОВСК-КАМЧАТСКОГО ГОРОДСКОГО ОКРУГА

### РЕШЕНИЕ

от 17.02.2021 № 850-р  
35-я сессия  
г. Петропавловск-Камчатский

#### **О принятии решения о внесении изменений в Решение Городской Думы Петропавловск-Камчатского городского округа от 27.11.2015 № 365-нд «О налоге на имущество физических лиц на территории Петропавловск-Камчатского городского округа»**

Рассмотрев проект решения о внесении изменений в Решение Городской Думы Петропавловск-Камчатского городского округа от 27.11.2015 № 365-нд «О налоге на имущество физических лиц на территории Петропавловск-Камчатского городского округа», внесенный Главой Петропавловск-Камчатского городского округа Брызгиным К.В., в соответствии со статьей 28 Устава Петропавловск-Камчатского городского округа Городская Дума Петропавловск-Камчатского городского округа

РЕШИЛА:

1. Принять Решение о внесении изменений в Решение Городской Думы Петропавловск-Камчатского городского округа от 27.11.2015 № 365-нд «О налоге на имущество физических лиц на территории Петропавловск-Камчатского городского округа».

2. Направить принятое Решение исполняющему полномочия Главы Петропавловск-Камчатского городского округа для подписания и обнародования.

*Председатель Городской Думы  
Петропавловск-Камчатского городского округа  
Г.В. Монахова*

ГОРОДСКАЯ ДУМА  
ПЕТРОПАВЛОВСК-КАМЧАТСКОГО ГОРОДСКОГО ОКРУГА

### РЕШЕНИЕ

от 19.02.2021 № 339-нд

#### **О внесении изменений в Решение Городской Думы Петропавловск-Камчатского городского округа от 27.11.2015 № 365-нд «О налоге на имущество физических лиц на территории Петропавловск-Камчатского городского округа»**

*Принято Городской Думой  
Петропавловск-Камчатского городского округа  
(решение от 17.02.2021 № 850-р)*

1. Наименование статьи 4 изложить в следующей редакции:

«Статья 4. Налоговая база».

2. В статье 7:

1) часть 3 изложить в следующей редакции:

«3. Установить налоговую льготу в размере 30 процентов исчисленной суммы налога на имущество физических лиц за налоговый период 2020 года собственникам объектов недвижимого имущества, предусмотревшим уменьшение размера арендной платы по договорам аренды недвижимого имущества не менее чем на 30 процентов размера арендной платы (далее – арендодатель), при одновременном соблюдении следующих условий:

1) арендодатель является индивидуальным предпринимателем, который осуществляет основной вид экономической деятельности 68.20.2 «Аренда и управление собственным или арендованным нежилым недвижимым имуществом», сведения о котором отражены в Едином государственном реестре индивидуальных предпринимателей до 01.03.2020;

2) договор аренды недвижимого имущества заключен с арендатором, являющимся организацией или индивидуальным предпринимателем, осуществляющим деятельность в отрасли экономики, входящей в перечень отраслей российской экономики, в наибольшей степени пострадавших в условиях ухудшения ситуации в результате распространения новой коронавирусной инфекции, утвержденный постановлением Правительства Российской Федерации от 03.04.2020 № 434 (далее – арендатор).

Осуществление арендаторами деятельности определяется по коду основного вида деятельности, информация о котором содержится в Едином государственном реестре юридических лиц либо в Едином государственном реестре индивидуальных предпринимателей по состоянию на 01.03.2020;

3) договор аренды недвижимого имущества заключен с арендатором до 01.03.2020 и прошел государственную регистрацию;

4) дополнительные соглашения об уменьшении размера арендной платы по договорам аренды недвижимого имущества не менее чем на 30 процентов размера арендной платы (далее – дополнительные соглашения) заключены после 01.03.2020 и прошли государственную регистрацию.

Налоговая льгота предоставляется в отношении одного объекта налогообложения по выбору налогоплательщика.

Основанием для предоставления налоговой льготы является заявление налогоплательщика с приложением договора аренды недвижимого имущества, дополнительных соглашений, документов, подтверждающих взаимные расчеты сторон по договору аренды недвижимого имущества в течение 2020 года.»;

2) дополнить частью 4 следующего содержания:

«4. Налоговые льготы указанным в настоящей статье категориям налогоплательщиков предоставляются в порядке, предусмотренном пунктами 2 – 7 статьи 407 Налогового кодекса.».

3. Настоящее Решение вступает в силу после дня его официального опубликования. Действие пункта 2 настоящего Решения распространяется на правоотношения, возникшие с 01.01.2020.

*Исполняющий полномочия Главы  
Петропавловск-Камчатского городского округа  
Ю.Н. Иванова*



ГОРОДСКАЯ ДУМА  
ПЕТРОПАВЛОВСК-КАМЧАТСКОГО ГОРОДСКОГО ОКРУГА

## РЕШЕНИЕ

от 19.02.2021 № 344-нд

### **О внесении изменений в Решение Городской Думы Петропавловск-Камчатского городского округа от 02.03.2016 № 397-нд «О Контрольно-счетной палате Петропавловск- Камчатского городского округа»**

Принято Городской Думой  
Петропавловск-Камчатского городского округа  
(решение от 17.02.2021 № 855-р)

1. Абзац второй части 3 статьи 8 изложить в следующей редакции:  
«По окончании сроков, указанных в части 2 настоящей статьи, председатель Городской Думы в течение 10 календарных дней принимает решение о проведении конкурса, которое оформляется распоряжением председателя Городской Думы в течение 10 календарных дней со дня принятия решения.»
2. Абзац второй части 2 статьи 2 Порядка деятельности Контрольно-счетной палаты Петропавловск-Камчатского городского округа, являющегося приложением 1 к Решению Городской Думы Петропавловск-Камчатского городского округа от 02.03.2016 № 397-нд «О Контрольно-счетной палате Петропавловск-Камчатского городского округа» (далее – Порядок деятельности Контрольно-счетной палаты) изложить в следующей редакции:  
«Распоряжениями Контрольно-счетной палаты вводятся в действие утвержденные коллегией Контрольно-счетной палаты регламент Контрольно-счетной палаты и стандарт внешнего муниципального финансового контроля (далее также – стандарт финансового контроля), а также вносимые в них изменения, регулируются иные отношения, подлежащие регулированию нормативным правовым актом.»
3. В абзаце шестом части 9 статьи 16 Порядка деятельности Контрольно-счетной палаты слова «Контрольно-счетной палатой» заменить словами «коллекцией Контрольно-счетной палаты».
4. В абзаце первом части 6 статьи 21 Порядка деятельности Контрольно-счетной палаты слово «Регламентом» заменить словом «регламентом».
5. В статье 23 Порядка деятельности Контрольно-счетной палаты слова «188-нд» заменить словами «118-нд».
6. В части 10 статьи 24 Порядка деятельности Контрольно-счетной палаты:
  - 1) в пункте 1 слово «Регламента» заменить словом «регламента»;
  - 2) пункт 9 изложить в следующей редакции:  
«9) утверждение стандартов внешнего муниципального финансового контроля, изменений в них, методических рекомендаций по проведению контрольных и экспертно-аналитических мероприятий;».
7. В приложении 2 к Решению Городской Думы Петропавловск-Камчатского городского округа от 02.03.2016 № 397-нд «О Контрольно-счетной палате Петропавловск-Камчатского городского округа»:
  - 1) в примерной форме трудового договора с председателем Контрольно-счетной палаты Петропавловск-Камчатского городского округа:  
в пункте 1.3 слова «от 07.08.2011» заменить словами «от 07.02.2011»;  
в пункте 1.4 слова «от 07.08.2011» заменить словами «от 07.02.2011»;
  - 2) в примерной форме трудового договора с аудитором Контрольно-счетной палаты Петропавловск-Камчатского городского округа:  
в пункте 1.3 слова «от 07.08.2011» заменить словами «от 07.02.2011»;  
в пункте 1.4 слова «от 07.08.2011» заменить словами «от 07.02.2011».
8. Настоящее Решение вступает в силу после дня его официального опубликования.

Пункт 1 настоящего решения распространяется на правоотношения, возникшие с 28.08.2020.

Исполняющий полномочия Главы  
Петропавловск-Камчатского городского округа  
Ю.Н. Иванова

ГОРОДСКАЯ ДУМА  
ПЕТРОПАВЛОВСК-КАМЧАТСКОГО ГОРОДСКОГО ОКРУГА

## РЕШЕНИЕ

от 17.02.2021 № 856-р

35-я сессия

г. Петропавловск-Камчатский

### **О принятии решения о временном порядке представления Городской Думе Петропавловск-Камчатского городского округа отчета о деятельности Контрольно-счетной палаты Петропавловск-Камчатского городского округа и приостановлении действия отдельных положений Решения Городской Думы Петропавловск- Камчатского городского округа от 13.07.2018 № 82-нд «О Регламенте Городской Думы Петропавловск-Камчатского городского округа» и Решения Городской Думы Петропавловск- Камчатского городского округа от 02.03.2016 № 397-нд «О Контрольно-счетной палате Петропавловск-Камчатского городского округа»**

Рассмотрев проект решения о временном порядке представления Городской Думе Петропавловск-Камчатского городского округа отчета о деятельности Контрольно-счетной палаты Петропавловск-Камчатского городского округа и приостановлении действия отдельных положений Решения Городской Думы Петропавловск-Камчатского городского округа от 13.07.2018 № 82-нд «О Регламенте Городской Думы Петропавловск-Камчатского городского округа» и Решения Городской Думы Петропавловск-Камчатского городского округа от 02.03.2016 № 397-нд «О Контрольно-счетной палате Петропавловск-Камчатского городского округа», внесенный председателем Городской Думы Петропавловск-Камчатского городского округа Монаховой Г.В., в соответствии с частью 2 статьи 19 Федерального закона от 07.02.2011 № 6-ФЗ «Об общих принципах организации и деятельности контрольно-счетных органов субъектов Российской Федерации и муниципальных образований», статьями 27, 55 Устава

Петропавловск-Камчатского городского округа Городская Дума Петропавловск-Камчатского городского округа

РЕШИЛА:

1. Принять Решение о временном порядке представления Городской Думе Петропавловск-Камчатского городского округа отчета о деятельности Контрольно-счетной палаты Петропавловск-Камчатского городского округа и приостановлении действия отдельных положений Решения Городской Думы Петропавловск-Камчатского городского округа от 13.07.2018 № 82-нд «О Регламенте Городской Думы Петропавловск-Камчатского городского округа» и Решения Городской Думы Петропавловск-Камчатского городского округа от 02.03.2016 № 397-нд «О Контрольно-счетной палате Петропавловск-Камчатского городского округа».

2. Направить принятое Решение исполняющему полномочия Главы Петропавловск-Камчатского городского округа для подписания и обнародования.

Председатель Городской Думы  
Петропавловск-Камчатского городского округа  
Г.В. Монахова

ГОРОДСКАЯ ДУМА  
ПЕТРОПАВЛОВСК-КАМЧАТСКОГО ГОРОДСКОГО ОКРУГА

## РЕШЕНИЕ

от 19.02.2021 № 345-нд

### **О временном порядке представления Городской Думе Петропавловск-Камчатского городского округа отчета о деятельности Контрольно-счетной палаты Петропавловск- Камчатского городского округа и приостановлении действия отдельных положений Решения Городской Думы Петропавловск-Камчатского городского округа от 13.07.2018 № 82-нд «О Регламенте Городской Думы Петропавловск- Камчатского городского округа» и Решения Городской Думы Петропавловск-Камчатского городского округа от 02.03.2016 № 397-нд «О Контрольно-счетной палате Петропавловск-Камчатского городского округа»**

Принято Городской Думой  
Петропавловск-Камчатского городского округа  
(решение от 17.02.2021 № 856-р)

1. Настоящее Решение приостанавливает действие отдельных положений Решения Городской Думы Петропавловск-Камчатского городского округа от 13.07.2018 № 82-нд «О Регламенте Городской Думы Петропавловск-Камчатского городского округа» (далее – Решение № 82-нд) и Решения Городской Думы Петропавловск-Камчатского городского округа от 02.03.2016 № 397-нд «О Контрольно-счетной палате Петропавловск-Камчатского городского округа» (далее – Решение № 397-нд) и определяет временный порядок представления председателем Контрольно-счетной палаты Петропавловск-Камчатского городского округа Городской Думе Петропавловск-Камчатского городского округа отчета о деятельности Контрольно-счетной палаты Петропавловск-Камчатского городского округа.

2. Председатель Контрольно-счетной палаты Петропавловск-Камчатского городского округа представляет Городской Думе Петропавловск-Камчатского городского округа отчет о деятельности Контрольно-счетной палаты Петропавловск-Камчатского городского округа городского округа за 2020 год не позднее 01.06.2021.

3. Настоящее Решение вступает в силу после дня его официального опубликования.

4. Приостановить до 01.06.2021 действие части 3 статьи 80 Решения № 82-нд и пункта 10 части 1 статьи 10 Решения № 397-нд.

Исполняющий полномочия Главы  
Петропавловск-Камчатского городского округа  
Ю.Н. Иванова

ГОРОДСКАЯ ДУМА  
ПЕТРОПАВЛОВСК-КАМЧАТСКОГО ГОРОДСКОГО ОКРУГА

## РЕШЕНИЕ

от 17.02.2021 № 858-р

35-я сессия

г. Петропавловск-Камчатский

### **О принятии решения о внесении изменения в Решение Городской Думы Петропавловск-Камчатского городского округа от 26.04.2019 № 171-нд «О порядке осуществления контроля за соответствием расходов муниципального служащего, его супруги (супруга) и несовершеннолетних детей их доходам»**

Рассмотрев проект решения о внесении изменения в Решение Городской Думы Петропавловск-Камчатского городского округа от 26.04.2019 № 171-нд «О порядке осуществления контроля за соответствием расходов муниципального служащего, его супруги (супруга) и несовершеннолетних детей их доходам», внесенный председателем Городской Думы Петропавловск-Камчатского городского округа Монаховой Г.В., в соответствии со статьей 28 Устава Петропавловск-Камчатского городского округа Городская Дума Петропавловск-Камчатского городского округа

РЕШИЛА:

1. Принять Решение о внесении изменения в Решение Городской Думы Петропавловск-Камчатского городского округа от 26.04.2019 № 171-нд «О порядке осуществления контроля за соответствием расходов муниципального служащего, его супруги (супруга) и несовершеннолетних детей их доходам».

2. Направить принятое Решение исполняющему полномочия Главы Петропавловск-Камчатского городского округа для подписания и обнародования.

Председатель Городской Думы  
Петропавловск-Камчатского городского округа  
Г.В. Монахова

ГОРОДСКАЯ ДУМА  
ПЕТРОПАВЛОВСК-КАМЧАТСКОГО ГОРОДСКОГО ОКРУГА

## РЕШЕНИЕ

от 19.02.2021 № 346-нд

**О внесении изменения в Решение  
Городской Думы Петропавловск-Камчатского  
городского округа от 26.04.2019 № 171-нд «О порядке  
осуществления контроля за соответствием расходов  
муниципального служащего, его супруги (супруга)  
и несовершеннолетних детей их доходам»**

Принято Городской Думой  
Петропавловск-Камчатского городского округа  
(решение от 17.02.2021 № 858-р)

1. В абзаце первом части 2 статьи 2 слова «Главного управления государственной службы Губернатора и Правительства Камчатского края» заменить словами «отдела по профилактике коррупционных и иных правонарушений Аппарата Губернатора и Правительства Камчатского края».

2. Настоящее Решение вступает в силу после дня его официального опубликования.

Исполняющий полномочия Главы  
Петропавловск-Камчатского городского округа  
Ю.Н. Иванова

ГОРОДСКАЯ ДУМА  
ПЕТРОПАВЛОВСК-КАМЧАТСКОГО ГОРОДСКОГО ОКРУГА

## РЕШЕНИЕ

от 17.02.2021 № 859-р  
35-я сессия

г. Петропавловск-Камчатский

**О принятии решения о внесении  
изменений в Решение Городской Думы  
Петропавловск-Камчатского городского округа  
от 29.03.2011 № 334-нд «О порядке реализации  
права депутата Городской Думы Петропавловск-  
Камчатского городского округа на депутатский  
запрос и депутатское обращение»**

Рассмотрев проект решения о внесении изменений в Решение Городской Думы Петропавловск-Камчатского городского округа от 29.03.2011 № 334-нд «О порядке реализации права депутата Городской Думы Петропавловск-Камчатского городского округа на депутатский запрос и депутатское обращение», внесенный председателем Городской Думы Петропавловск-Камчатского городского округа Монаховой Г.В., в соответствии со статьями 28, 34 Устава Петропавловск-Камчатского городского округа Городская Дума Петропавловск-Камчатского городского округа

РЕШИЛА:

1. Принять Решение о внесении изменений в Решение Городской Думы Петропавловск-Камчатского городского округа от 29.03.2011 № 334-нд «О порядке реализации права депутата Городской Думы Петропавловск-Камчатского городского округа на депутатский запрос и депутатское обращение».

2. Направить принятое Решение исполняющему полномочия Главы Петропавловск-Камчатского городского округа для подписания и обнародования.

Председатель Городской Думы  
Петропавловск-Камчатского городского округа  
Г.В. Монахова

ГОРОДСКАЯ ДУМА  
ПЕТРОПАВЛОВСК-КАМЧАТСКОГО ГОРОДСКОГО ОКРУГА

## РЕШЕНИЕ

от 19.02.2021 № 347-нд

**О внесении изменений в Решение  
Городской Думы Петропавловск-Камчатского  
городского округа от 29.03.2011 № 334-нд  
«О порядке реализации права депутата  
Городской Думы Петропавловск-Камчатского  
городского округа на депутатский запрос  
и депутатское обращение»**

Принято Городской Думой  
Петропавловск-Камчатского городского округа  
(решение от 17.02.2021 № 859-р)

1. Статью 2 изложить в следующей редакции:

«Статья 2. Порядок реализации права депутата Городской Думы на депутатский запрос

1. Депутатским запросом является письменное обращение депутата Городской Думы в органы государственной власти Камчатского края, органы местного самоуправления муниципальных образований в Камчатском крае, организации, полностью или частично финансируемые за счет средств местного бюджета соответствующего муниципального образования либо имеющие в качестве учредителей органы местного самоуправления соответствующего муниципального образования, по вопросам, отнесенным к компетенции Городской Думы Петропавловск-Камчатского городского округа (далее – Городская Дума).

2. Обращение депутата Городской Думы в письменной форме вносится на сессию Городской Думы для рассмотрения и придания ему статуса депутатского запроса и оформляется решением Городской Думы.

3. Должностные лица, к которым обращен депутатский запрос, обязаны дать ответ на него в письменной форме в течение 30 дней со дня получения депутатского запроса либо в устной форме на сессии Городской Думы, если это предусмотрено решением Городской Думы о депутатском запросе.

4. Письменный ответ на депутатский запрос оглашается председательствующим на сессии Городской Думы.

По итогам рассмотрения ответа на депутатский запрос Городской Думой принимается решение Городской Думы.»

2. Статью 3 изложить в следующей редакции:

«Статья 3. Порядок реализации права депутата Городской Думы на депутатское об-  
ращение

1. Депутатским обращением является обращение депутата (группы депутатов) Городской Думы (далее – депутат) в устной или письменной форме в органы государственной власти Камчатского края, органы местного самоуправления муниципальных образований в Камчатском крае, организации, полностью или частично финансируемые за счет средств местного бюджета соответствующего муниципального образования либо имеющие в качестве учредителей органы местного самоуправления соответствующего муниципального образования, по вопросам, связанным с осуществлением депутатской деятельности.

2. Депутатское обращение в письменной форме оформляется на бланке, установленном инструкцией по делопроизводству в Городской Думе.

Депутатское обращение в устной форме вносится депутатом в ходе личного приема должностными лицами органов и организаций, указанных в части 1 настоящей статьи.

3. Должностные лица, органов и организаций, указанных в части 1 настоящей статьи, к которым обращено депутатское обращение, в течение 30 дней со дня получения обращения дают ответ на это обращение в письменной форме.»

3. Настоящее Решение вступает в силу после дня его официального опубликования.

Исполняющий полномочия Главы  
Петропавловск-Камчатского городского округа  
Ю.Н. Иванова

ГОРОДСКАЯ ДУМА  
ПЕТРОПАВЛОВСК-КАМЧАТСКОГО ГОРОДСКОГО ОКРУГА

## РЕШЕНИЕ

от 17.02.2021 № 872-р  
35-я сессия

г. Петропавловск-Камчатский

**О принятии решения о внесении  
изменения в Решение Городской Думы  
Петропавловск-Камчатского городского округа  
от 27.12.2013 № 164-нд «О порядке создания  
условий для обеспечения жителей Петропавловск-  
Камчатского городского округа услугами связи,  
общественного питания, торговли  
и бытового обслуживания»**

Рассмотрев проект решения о внесении изменения в Решение Городской Думы Петропавловск-Камчатского городского округа от 27.12.2013 № 164-нд «О порядке создания условий для обеспечения жителей Петропавловск-Камчатского городского округа услугами связи, общественного питания, торговли и бытового обслуживания», внесенный исполняющим полномочия Главы Петропавловск-Камчатского городского округа Ивановой Ю.Н., в соответствии со статьей 28 Устава Петропавловск-Камчатского городского округа Городская Дума Петропавловск-Камчатского городского округа

РЕШИЛА:

1. Принять Решение о внесении изменения в Решение Городской Думы Петропавловск-Камчатского городского округа от 27.12.2013 № 164-нд «О порядке создания условий для обеспечения жителей Петропавловск-Камчатского городского округа услугами связи, общественного питания, торговли и бытового обслуживания».

2. Направить принятое Решение исполняющему полномочия Главы Петропавловск-Камчатского городского округа для подписания и обнародования.

Председательствующий  
на заседании Городской Думы  
Петропавловск-Камчатского городского округа  
А.В. Воронский

ГОРОДСКАЯ ДУМА  
ПЕТРОПАВЛОВСК-КАМЧАТСКОГО ГОРОДСКОГО ОКРУГА

## РЕШЕНИЕ

от 19.02.2021 № 348-нд

**О внесении изменения в Решение  
Городской Думы Петропавловск-Камчатского  
городского округа от 27.12.2013 № 164-нд  
«О порядке создания условий для обеспечения  
жителей Петропавловск-Камчатского  
городского округа услугами связи, общественного  
питания, торговли и бытового обслуживания»**

Принято Городской Думой  
Петропавловск-Камчатского городского округа  
(решение от 17.02.2021 № 872-р)

1. Часть 3 статьи 5 изложить в следующей редакции:

«3. Владельцы нестационарных объектов, указанные в подпунктах «б», «в» пункта 1 части 6 статьи 4 Решения, имеют преимущественное право на однократное заключение договора на размещение нестационарного объекта без проведения аукциона.»

2. Настоящее Решение вступает в силу после дня его официального опубликования.

Исполняющий полномочия Главы  
Петропавловск-Камчатского городского округа  
Ю.Н. Иванова

ГОРОДСКАЯ ДУМА  
ПЕТРОПАВЛОВСК-КАМЧАТСКОГО ГОРОДСКОГО ОКРУГА

## РЕШЕНИЕ

от 17.02.2021 № 873-р  
35-я сессия

г. Петропавловск-Камчатский

**О принятии решения о внесении  
изменений в Решение Городской Думы  
Петропавловск-Камчатского городского округа  
от 26.04.2019 № 170-нд «О правилах  
благоустройства территории Петропавловск-  
Камчатского городского округа»**

Рассмотрев проект решения о внесении изменений в Решение Городской Думы Петропавловск-Камчатского городского округа от 26.04.2019 № 170-нд «О правилах благоустройства территории Петропавловск-Камчатского городского округа», разработанный

рабочей группой, созданной решением Городской Думы Петропавловск-Камчатского городского округа от 26.06.2019 № 447-р «О создании рабочей группы по разработке проекта решения Городской Думы Петропавловск-Камчатского городского округа «О внесении изменений в Решение Городской Думы Петропавловск-Камчатского городского округа от 26.04.2019 № 170-нд «О правилах благоустройства территории Петропавловск-Камчатского городского округа», и внесенный председателем Городской Думы Петропавловск-Камчатского городского округа Монаховой Г.В., в соответствии со статьей 28 Устава Петропавловск-Камчатского городского округа, принимая во внимание заключение о результатах публичных слушаний от 28.01.2021, Городская Дума Петропавловск-Камчатского городского округа

РЕШИЛА:

1. Принять Решение о внесении изменений в Решение Городской Думы Петропавловск-Камчатского городского округа от 26.04.2019 № 170-нд «О правилах благоустройства территории Петропавловск-Камчатского городского округа».
2. Направить принятое Решение исполняющему полномочия Главы Петропавловск-Камчатского городского округа для подписания и обнародования.

*Председательствующий  
на заседании Городской Думы  
Петропавловск-Камчатского городского округа  
А.В. Воровский*

ГОРОДСКАЯ ДУМА  
ПЕТРОПАВЛОВСК-КАМЧАТСКОГО ГОРОДСКОГО ОКРУГА

## РЕШЕНИЕ

от 19.02.2021 № 349-нд

### **О внесении изменений в Решение Городской Думы Петропавловск-Камчатского городского округа от 26.04.2019 № 170-нд «О правилах благоустройства территории Петропавловск-Камчатского городского округа»**

Принято Городской Думой Петропавловск-Камчатского городского округа (решение от 17.02.2021 № 873-р)

1. В пункте 11 части 1 статьи 2 слова «мемориальные и памятные доски, мемориальные плиты» заменить словами «памятники, памятные знаки».

2. В статье 7:

1) в части 4:

слова «мемориальные плиты» исключить;  
слова «мемориальные и памятные доски» заменить словами «памятники, памятные знаки»;

2) часть 9 изложить в следующей редакции:

«9. Установка, ремонт, демонтаж памятников и памятных знаков осуществляется в порядке, установленном решением Городской Думы Петропавловск-Камчатского городского округа о порядке установки, ремонта, демонтажа памятников и памятных знаков, а также признания объектов памятниками и памятными знаками.»;

3. Статью 8 изложить в следующей редакции:

«Статья 8. Порядок содержания и размещения элементов благоустройства, содержания памятников, памятных знаков

1. Содержание элементов благоустройства, а также работы по ремонту памятников, памятных знаков осуществляются собственниками (правообладателями) элементов благоустройства, памятников, памятных знаков за счет собственных средств и (или) средств добровольных взносов и пожертвований юридических и (или) физических лиц.

2. Размещение элементов благоустройства осуществляется в порядке, установленном законодательством Российской Федерации, нормативными правовыми актами Камчатского края, муниципальными правовыми актами городского округа и настоящим Решением.

3. Памятники, памятные знаки должны содержаться в исправном инженерно-техническом состоянии и не содержать на поверхности посторонних надписей, рисунков, объявлений, плакатов, иной информационно-печатной продукции и их частей, их металлические элементы должны быть очищены от ржавчины и (или) окрашены.

Очистка памятников, памятных знаков от грязи, мусора, биологических веществ осуществляется по мере необходимости (по мере их загрязнения).

Ответственность за неисполнение требований настоящей части возлагается на собственников (правообладателей) памятников, памятных знаков, а также на лиц, на которых возложены обязанности по их содержанию в соответствии с законодательством Российской Федерации и настоящим Решением.».

4. В статье 11:

1) в части 4:

пункт 2 изложить в следующей редакции:

«2) осуществлять самовольный снос зеленых насаждений, пересадку деревьев и кустарников, уничтожение газонов и цветников, сжигание листьев, в том числе у комлевой части деревьев, кустарников, сжигание мусора.»;

пункт 8 исключить;

пункт 12 изложить в следующей редакции:

«12) заезжать на всех видах транспортных средств на газоны, озелененные территории, участки с зелеными насаждениями, а также осуществлять стоянку и (или) устраивать парковку транспортных средств на газонах, озелененных территориях, участках с зелеными насаждениями.»;

2) часть 7 исключить.

5. В части 1 статьи 17 слово «решениями» заменить словом «решением».

6. В части 12 статьи 21 слова «и прилегающей к ней территории» исключить.

7. Часть 3 статьи 26 изложить в следующей редакции:

«3. Лицо, осуществляющее земляные работы, обязано вызвать представителя уполномоченного в сфере контроля благоустройства территории городского округа органа администрации городского округа:

1) в срок, не превышающий 5 рабочих дней со дня выдачи ордера, – для составления акта состояния территории до начала земляных работ;

2) в срок, не превышающий 5 рабочих дней после окончания работ, – для составления акта состояния территории после завершения земляных работ.».

8. В статье 31:

1) часть 4 дополнить пунктом 4 следующего содержания:

«4) слив топлива, масел и прочих нефтепродуктов, химических веществ на грунт.»;

2) дополнить частью 5 следующего содержания:

«5. Гаражи (гаражи-боксы) в гаражном кооперативе должны быть окрашены в едином колористическом решении. На воротах гаражей (гаражей-боксов) в гаражном кооперативе проставляется номер, соответствующий номеру гаража (гаража-боксы).».

9. Часть 3 статьи 33 изложить в следующей редакции:

«3. Ответственность за нарушение требований, установленных настоящим Решением, возлагается на граждан, должностных лиц, лиц, осуществляющих предпринимательскую деятельность без образования юридического лица, юридических лиц.».

10. Настоящее Решение вступает в силу после дня его официального опубликования.

*Исполняющий полномочия Главы  
Петропавловск-Камчатского городского округа  
Ю.Н. Иванова*

ГОРОДСКАЯ ДУМА  
ПЕТРОПАВЛОВСК-КАМЧАТСКОГО ГОРОДСКОГО ОКРУГА

## РЕШЕНИЕ

от 17.02.2021 № 875-р

35-я сессия

г. Петропавловск-Камчатский

### **О принятии решения о внесении изменений в Решение Городской Думы Петропавловск-Камчатского городского округа от 27.06.2012 № 509-нд «О порядке материально- технического и организационного обеспечения деятельности органов местного самоуправления Петропавловск-Камчатского городского округа»**

Рассмотрев проект решения о внесении изменений в Решение Городской Думы Петропавловск-Камчатского городского округа от 27.06.2012 № 509-нд «О порядке материально-технического и организационного обеспечения деятельности органов местного самоуправления Петропавловск-Камчатского городского округа», внесенный председателем Городской Думы Петропавловск-Камчатского городского округа Монаховой Г.В., в соответствии со статьей 28 Устава Петропавловск-Камчатского городского округа Городская Дума Петропавловск-Камчатского городского округа

РЕШИЛА:

1. Принять Решение о внесении изменений в Решение Городской Думы Петропавловск-Камчатского городского округа от 27.06.2012 № 509-нд «О порядке материально-технического и организационного обеспечения деятельности органов местного самоуправления Петропавловск-Камчатского городского округа».

2. Направить принятое Решение исполняющему полномочия Главы Петропавловск-Камчатского городского округа для подписания и обнародования.

*Председательствующий  
на заседании Городской Думы  
Петропавловск-Камчатского городского округа  
А.В. Воровский*

ГОРОДСКАЯ ДУМА  
ПЕТРОПАВЛОВСК-КАМЧАТСКОГО ГОРОДСКОГО ОКРУГА

## РЕШЕНИЕ

от 19.02.2021 № 350-нд

### **О внесении изменений в Решение Городской Думы Петропавловск-Камчатского городского округа от 27.06.2012 № 509-нд «О порядке материально-технического и организационного обеспечения деятельности органов местного самоуправления Петропавловск-Камчатского городского округа»**

*Принято Городской Думой  
Петропавловск-Камчатского городского округа  
(решение от 17.02.2021 № 875-р)*

1. В статье 1:

1) часть 1 после слов «Устава Петропавловск-Камчатского городского округа» дополнить словом «округа»;

2) в части 2:

в пункте 1 слова «представительный орган городского округа» заменить словами «представительный орган»;

в пункте 3 слова «исполнительно-распорядительный орган городского округа» заменить словами «исполнительно-распорядительный орган»;

в пункте 4 слова «контрольный орган» заменить словами «контрольно-счетный орган»;

3) часть 3 изложить в следующей редакции:

«3. Материально-техническое и организационное обеспечение деятельности органов местного самоуправления предназначено для осуществления их функционирования в целях решения ими вопросов местного значения, осуществления отдельных государственных полномочий, переданных в установленном законодательством порядке, а также вопросов, право решения которых предоставлено органам местного самоуправления федеральными законами и которые не отнесены к вопросам местного значения.».

2. В статье 2:

1) в части 1 слова «должностных лиц» заменить словами «лиц, замещающих муниципальные должности»;

2) в части 2 после слов «функционирования органов местного самоуправления» дополнить словами «лиц, замещающих муниципальные должности.»;

3) в части 3 слова «городского округа» исключить.

3. В части 2 статьи 3:

пункт 7 изложить в следующей редакции:

«7) обеспечение информирования населения Петропавловск-Камчатского городского округа о деятельности органов местного самоуправления, в том числе оплату услуг, связанных с публикацией и размещением официальной информации о деятельности органов местного самоуправления в средствах массовой информации, подготовку и размещение информационных, справочных, методических материалов.»;

пункт 9 изложить в следующей редакции:

«9) обеспечение функционирования органов местного самоуправления, определенное правовыми актами органов местного самоуправления.».

4. В абзаце первом статьи 4 слова «структурное подразделение» заменить словом «подразделение».

5. В статье 5:

1) абзац третий части 1 изложить в следующей редакции:

«Организация материально-технического и организационного обеспечения Контрольно-счетной палаты городского округа возлагается на председателя Контрольно-счетной палаты городского округа.»;

2) часть 3 изложить в следующей редакции:

«3. Администрация городского округа организует и проводит общегородские мероприятия. Иные публичные мероприятия органы местного самоуправления проводят самостоятельно.»;

3) часть 4 изложить в следующей редакции:

«4. Организация материально-технического и организационного обеспечения органов местного самоуправления осуществляется органами местного самоуправления самостоятельно, в том числе путем заключения договоров, муниципальных контрактов.»;

4) в части 5 после слов «средств бюджета» дополнить словами «Петропавловск-Камчатского»;

5) в части 6 после слов «Контрольно-счетной палаты» дополнить словами «городского округа».

6. В статье 6:  
 1) в части 1 после слова «бюджета» дополнить словами «Петропавловск-Камчатского»;  
 2) часть 3 изложить в следующей редакции:  
 «3. Контроль за целевым расходованием бюджетных средств на содержание органов местного самоуправления осуществляет орган внешнего муниципального финансового контроля.»  
 2. Настоящее Решение вступает в силу после дня его официального опубликования.

**Исполняющий полномочия Главы  
 Петропавловск-Камчатского городского округа  
 Ю.Н. Иванов**

ГОРОДСКАЯ ДУМА  
 ПЕТРОПАВЛОВСК-КАМЧАТСКОГО ГОРОДСКОГО ОКРУГА

## РЕШЕНИЕ

от 17.02.2021 № 879-р  
 35-я сессия

г. Петропавловск-Камчатский

### **О внесении изменений в перечень наказов избирателей Петропавловск-Камчатского городского округа на 2021 год, поступивших депутатам Городской Думы Петропавловск-Камчатского городского округа, утвержденный решением Городской Думы Петропавловск-Камчатского городского округа от 24.06.2020 № 694-р**

Рассмотрев проект решения Городской Думы Петропавловск-Камчатского городского округа о внесении изменений в перечень наказов избирателей Петропавловск-Камчатского городского округа на 2021 год, поступивших депутатам Городской Думы Петропавловск-Камчатского городского округа, утвержденный решением Городской Думы Петропавловск-Камчатского городского округа от 24.06.2020 № 694-р, в соответствии с Решением Городской Думы Петропавловск-Камчатского городского округа от 26.06.2013 № 90-нд «О порядке регулирования отношений, связанных с формированием, финансовым обеспечением наказов избирателей в Петропавловск-Камчатском городском округе и контролем за их выполнением» Городская Дума Петропавловск-Камчатского городского округа

РЕШИЛА:

1. Внести в перечень наказов избирателей Петропавловск-Камчатского городского округа на 2021 год, поступивших депутатам Городской Думы Петропавловск-Камчатского городского округа, утвержденный решением Городской Думы Петропавловск-Камчатского городского округа от 24.06.2020 № 694-р (далее – перечень), следующие изменения:

1) в подпункте 5.2 пункта 5 слова «Оплата приобретения хоккейной формы для муниципального автономного общеобразовательного учреждения «Средняя школа № 3 имени А.С. Пушкина» Петропавловск-Камчатского городского округа» заменить словами «Приобретение хоккейной формы, расходных материалов, тренажеров и спортивного инвентаря для спортивной площадки для муниципального автономного общеобразовательного учреждения «Средняя школа № 3 имени А.С. Пушкина» Петропавловск-Камчатского городского округа»;

2) в подпункте 6.2 пункта 6 слова «Организация творческой поездки хореографического ансамбля «Радуга» муниципального бюджетного учреждения дополнительного образования «Детская музыкальная школа № 1» заменить словами «Укрепление материально-технической базы и приобретение сценических костюмов и сопутствующих товаров для муниципального бюджетного учреждения дополнительного образования «Детская музыкальная школа № 1»;

3) в подпункте 8.5 пункта 8 слова «Замена кафельной плитки на стенах и полу пищеблока муниципального автономного дошкольного образовательного учреждения «Детский сад № 7 комбинированного вида» заменить словами «Приобретение мебели для муниципального автономного дошкольного образовательного учреждения «Детский сад № 7 комбинированного вида»;

4) в подпункте 20.1 пункта 20 слова «Укрепление материально-технической базы и ремонт внутренних помещений муниципального бюджетного учреждения дополнительного образования «Детская музыкальная школа № 4» заменить словами «Приобретение и замена линолеума в групповых помещениях муниципального автономного дошкольного образовательного учреждения «Детский сад № 43 – Центр развития ребенка», слова «Управление культуры, спорта и молодежной политики» словами «Управление образования».

2. Направить настоящее решение Главе Петропавловск-Камчатского городского округа для учета внесенных в перечень изменений в бюджете Петропавловск-Камчатского городского округа на 2021 год и плановый период 2022-2023 годов.

3. Направить настоящее решение в газету «Град Петра и Павла» для опубликования и разместить на официальном сайте Городской Думы Петропавловск-Камчатского городского округа в информационно-телекоммуникационной сети «Интернет».

**Председательствующий  
 на заседании Городской Думы  
 Петропавловск-Камчатского городского округа  
 А.В. Воровский**

АДМИНИСТРАЦИЯ  
 ПЕТРОПАВЛОВСК-КАМЧАТСКОГО ГОРОДСКОГО ОКРУГА

УПРАВЛЕНИЕ  
 ПО ОБЕСПЕЧЕНИЮ БЕЗОПАСНОСТИ  
 ЖИЗНЕДЕЯТЕЛЬНОСТИ НАСЕЛЕНИЯ

## ПРИКАЗ

от 16.02.2021 № 11-П

### **Об организационных мероприятиях, связанных с предоставлением субсидии из бюджета Петропавловск-Камчатского городского округа на реализацию мероприятий по созданию условий для деятельности народных дружин**

В целях организации мероприятий, связанных с предоставлением субсидии из бюджета Петропавловск-Камчатского городского округа на реализацию мероприятий по созданию условий для деятельности народных дружин в 2021 году, в соответствии с постановлением администрации Петропавловск-Камчатского городского округа от 07.05.2019 № 961 «О порядке предоставления субсидии из бюджета Петропавловск-Камчатского городского округа на реализацию мероприятий по созданию условий для деятельности народных дружин»

ПРИКАЗЫВАЮ:

1. Утвердить состав конкурсной комиссии согласно приложению 1.
2. Утвердить регламент работы конкурсной комиссии согласно приложению 2.
3. Для проведения конкурса:
  - 2.1 сроки начала и окончания приема заявлений на получение субсидии установить с 01.03.2021 по 05.03.2021;
  - 2.2 датой и временем проведения конкурса определить 10.03.2021 в 14:00 по местному времени;
  - 2.3 местом приема заявлений определить кабинет № 207 Управления по обеспечению безопасности жизнедеятельности населения администрации Петропавловск-Камчатского городского округа, расположенный по адресу: 683000, город Петропавловск-Камчатский, улица Пограничная, дом № 87, телефон 30-31-00 (добавочный 41-00);
  - 2.4 местом проведения конкурса определить кабинет № 205 Управления по обеспечению безопасности жизнедеятельности населения администрации Петропавловск-Камчатского городского округа, расположенный по адресу: 683000, город Петропавловск-Камчатский, улица Пограничная, дом № 87.
4. Утвердить оценочную ведомость по плану деятельности народной дружины на 2021 год согласно приложению 3.
5. Утвердить итоговую ведомость по плану деятельности народной дружины на 2021 год согласно приложению 4.
6. Начальнику отдела профилактической работы и антитеррористической защищенности Управления по обеспечению безопасности жизнедеятельности населения администрации Петропавловск-Камчатского городского округа (С.И. Хабаеву) организовать размещение информации о предоставлении субсидии в газете «Град Петра и Павла» и на официальном сайте администрации Петропавловск-Камчатского городского округа в соответствии с постановлением администрации Петропавловск-Камчатского городского округа от 07.05.2019 № 961 «О порядке предоставления субсидии из бюджета Петропавловск-Камчатского городского округа на реализацию мероприятий по созданию условий для деятельности народных дружин».
7. Контроль за исполнением настоящего приказа оставляю за собой.

**И.о. начальника  
 Управления по обеспечению безопасности  
 жизнедеятельности населения администрации  
 Петропавловск-Камчатского городского округа  
 А.М. Судиловский**

**Приложение 1  
 к приказу Управления  
 по обеспечению безопасности  
 жизнедеятельности населения администрации  
 Петропавловск-Камчатского городского округа  
 от 16.02.2021 № 11-П**

### **Состав конкурсной комиссии**

Председатель:  
 Ковнацкий А.С. – начальник Управления по обеспечению безопасности жизнедеятельности населения администрации Петропавловск-Камчатского городского округа

Секретарь:  
 Латий И.Г. – главный специалист – эксперт отдела профилактической работы и антитеррористической защищенности Управления по обеспечению безопасности жизнедеятельности населения администрации Петропавловск-Камчатского городского округа

Члены:  
 Гордеев А.Е. – консультант отдела профилактической работы антитеррористической защищенности Управления по обеспечению безопасности жизнедеятельности населения администрации Петропавловск-Камчатского городского округа

Одинцова Т.Н. – заместитель руководителя – начальник отдела бухгалтерского учета и отчетности Управления делами администрации Петропавловск-Камчатского городского округа

Судиловский А.М. – заместитель начальника Управления – начальник отдела ГО и ЧС Управления по обеспечению безопасности жизнедеятельности населения администрации Петропавловск-Камчатского городского округа

Таран Е.А. – начальник организационно-правового отдела Управления по обеспечению безопасности жизнедеятельности населения администрации Петропавловск-Камчатского городского округа;

Щепин В.А. – консультант отдела ГО и ЧС Управления по обеспечению безопасности жизнедеятельности населения администрации Петропавловск-Камчатского городского округа

**Приложение 2  
 к приказу Управления  
 по обеспечению безопасности  
 жизнедеятельности населения администрации  
 Петропавловск-Камчатского городского округа  
 от 16.02.2021 № 11-П**

### **Регламент конкурсной комиссии**

1. Настоящий Регламент определяет порядок работы конкурсной комиссии в целях принятия решения о предоставлении субсидии из бюджета Петропавловск-Камчатского городского округа на реализацию мероприятий по созданию условий для деятельности народных дружин в 2021 году.

2. Конкурсная комиссия в своей деятельности руководствуется Конституцией Российской Федерации, законодательством Российской Федерации и Камчатского края, Уставом Петропавловск-Камчатского городского округа, муниципальными правовыми актами Петропавловск-Камчатского городского округа и настоящим Регламентом.

3. Для достижения поставленных целей конкурсная комиссия:

3.1. рассматривает документы, поданные заявителями на получение субсидии;  
 3.2. осуществляет оценку планов заявителей;  
 3.3. принимает решение о предоставлении (об отказе в предоставлении) субсидии путем определения победителя конкурса, в том числе определения победителем единственного заявителя;

3.4. принимает иные решения в целях принятия решения о предоставлении субсидии из бюджета Петропавловск-Камчатского городского округа на реализацию мероприятий по созданию условий для деятельности народных дружин в 2021 году.

4. При оценке планов заявителей конкурсная комиссия руководствуется Порядком предоставления субсидии из бюджета Петропавловск-Камчатского городского округа на реализацию мероприятий по созданию условий для деятельности народных дружин, утвержденным постановлением администрации Петропавловск-Камчатского городского округа от 07.05.2019 № 961 «О порядке предоставления субсидии из бюджета Петропавловск-Камчатского городского округа на реализацию мероприятий по созданию условий для деятельности народных дружин».

5. Конкурсная комиссия состоит из председателя, секретаря и членов конкурсной комиссии.

6. Состав конкурсной комиссии утверждается приказом Управления по обеспечению безопасности жизнедеятельности населения администрации Петропавловск-Камчатского городского округа и не может составлять менее 5 человек.

7. Заседание конкурсной комиссии проводится в течение 10 календарных дней со дня окончания приема документов заявителей. Дата, время и место проведения конкурса (заседания конкурсной комиссии по определению победителя конкурса) определяется приказом Управления по обеспечению безопасности жизнедеятельности населения администрации Петропавловск-Камчатского городского округа.

8. Председатель конкурсной комиссии:  
 8.1. осуществляет общее руководство деятельностью конкурсной комиссии;  
 8.2. определяет круг лиц, участие которых в заседании конкурсной комиссии обязательно;

- 8.3 определяет повестку заседания конкурсной комиссии;  
8.4. осуществляет иные функции в целях организации деятельности конкурсной комиссии.  
9. Секретарь конкурсной комиссии:  
9.1. по предложениям председателя конкурсной комиссии формирует повестку заседания конкурсной комиссии;  
9.2. уведомляет членов конкурсной комиссии о дате, месте и времени заседания конкурсной комиссии не позднее, чем за два рабочих дня до даты проведения заседания, осуществляет рассылку повестки заседания конкурсной комиссии.  
10. Заседания конкурсной комиссии проводятся председателем конкурсной комиссии.  
11. Заседание конкурсной комиссии считается правомочным, если в ее работе принимает участие более половины состава конкурсной комиссии.  
12. Решения конкурсной комиссии принимаются простым большинством голосов от присутствующего на заседании состава конкурсной комиссии.  
13. При принятии решений конкурсной комиссией секретарь обладает правом голоса.  
14. Голос председателя конкурсной комиссии имеет решающее значение в случае равенства голосов.  
15. Решения конкурсной комиссии оформляются протоколами, которые подписываются председателем конкурсной комиссии и секретарем конкурсной комиссии.  
Копии протокола заседания конкурсной комиссии направляются членам конкурсной комиссии в течение трех рабочих дней со дня проведения.  
Подлинники протоколов заседаний, материалы к ним, иные документы конкурсной комиссии хранятся у секретаря конкурсной комиссии согласно установленной номенклатуре дел.

**Приложение 3**  
**к приказу Управления**  
**по обеспечению безопасности**  
**жизнедеятельности населения администрации**  
**Петропавловск-Камчатского городского округа**  
**от 16.02.2021 № 11-П**

**Оценочная ведомость**  
**по плану деятельности народной дружины на 2021 год**

(наименование народной дружины)

Заседание конкурсной комиссии по отбору планов деятельности народных дружин для получения субсидии бюджета Петропавловск-Камчатского городского округа на реализацию мероприятий по созданию условий для деятельности народных дружин от \_\_\_\_\_ № \_\_\_\_\_

№ п/п	Наименование показателей оценки	Оценка в баллах
1.	актуальность (оценивается важность, значимость, масштабность и необходимость мероприятий Плана для настоящего времени)	
2.	эффективность (воздействие на социально значимые проблемы, наличие новых подходов и методов в решении заявленных проблем)	
3.	реалистичность (наличие собственных квалифицированных кадров, способность привлечь в необходимом объеме специалистов и добровольцев для реализации мероприятий Плана, наличие необходимых обоснований, расчетов, логики и взаимосвязи предлагаемых мероприятий)	
4.	наличие количественных и качественных показателей достижения целей и задач Плана	

Член Комиссии \_\_\_\_\_

**ПРИМЕЧАНИЯ:**

Для оценки плана по каждому показателю применяется 6-балльная шкала, где учитываются:  
0 – план полностью не соответствует данному показателю;  
1 – план в малой степени соответствует данному показателю;  
2 – план в незначительной части соответствует данному показателю;  
3 – план в средней степени соответствует данному показателю;  
4 – план в значительной степени соответствует данному показателю;  
5 – план полностью соответствует данному показателю.

**Приложение 4**  
**к приказу Управления**  
**по обеспечению безопасности**  
**жизнедеятельности населения администрации**  
**Петропавловск-Камчатского городского округа**  
**от 16.02.2021 № 11-П**

**Итоговая ведомость**  
**по плану деятельности народной дружины на 2021 год**

(наименование народной дружины)

Заседание конкурсной комиссии по отбору планов деятельности народных дружин для получения субсидии бюджета Петропавловск-Камчатского городского округа на реализацию мероприятий по созданию условий для деятельности народных дружин от \_\_\_\_\_ № \_\_\_\_\_

№ п/п	Наименование показателей оценки	Оценки членов конкурсной комиссии в баллах	Средний балл по критерию (до десятых долей)
1.	актуальность (оценивается важность, значимость, масштабность и необходимость мероприятий Плана для настоящего времени)		
2.	эффективность (воздействие на социально значимые проблемы, наличие новых подходов и методов в решении заявленных проблем)		
3.	реалистичность (наличие собственных квалифицированных кадров, способность привлечь в необходимом объеме специалистов и добровольцев для реализации мероприятий Плана, наличие необходимых обоснований, расчетов, логики и взаимосвязи предлагаемых мероприятий)		
4.	наличие количественных и качественных показателей достижения целей и задач Плана		
Итоговый балл			
Ф.И.О. членов Комиссии			

ПЕТРОПАВЛОВСК-КАМЧАТСКАЯ ГОРОДСКАЯ  
ТЕРРИТОРИАЛЬНАЯ ИЗБИРАТЕЛЬНАЯ КОМИССИЯ

**ПОСТАНОВЛЕНИЕ**

16 февраля 2021 года № 3/26

**О внесении изменений в постановление**  
**Петропавловск-Камчатской городской**  
**территориальной избирательной комиссии**  
**от 09 июня 2018 года № 103/711**  
**«О формировании участковой избирательной**  
**комиссии избирательного участка № 43»**

На основании части 11 статьи 29 Федерального закона от 12.06.2002 № 67-ФЗ «Об основных гарантиях избирательных прав и права на участие в референдуме граждан Российской Федерации» Петропавловск-Камчатская городская территориальная избирательная комиссия

ПОСТАНОВЛЯЕТ:

1. Назначить членом участковой избирательной комиссии избирательного участка № 43 с правом решающего голоса Гончарова Романа Николаевича, выдвинутого Петропавловск-Камчатском местным отделением Всероссийской политической партии «ЕДИНАЯ РОССИЯ».
2. Опубликовать настоящее постановление в газете «Град Петра и Павла».

*Председатель Е.Д. Бойчук*  
*Секретарь И.В. Немчѐнов*

ПЕТРОПАВЛОВСК-КАМЧАТСКАЯ ГОРОДСКАЯ  
ТЕРРИТОРИАЛЬНАЯ ИЗБИРАТЕЛЬНАЯ КОМИССИЯ

**ПОСТАНОВЛЕНИЕ**

16 февраля 2021 года № 3/27

**О внесении изменений в постановление**  
**Петропавловск-Камчатской городской**  
**территориальной избирательной комиссии**  
**от 09 июня 2018 года № 103/727**  
**«О формировании участковой избирательной**  
**комиссии избирательного участка № 59»**

На основании части 11 статьи 29 Федерального закона от 12.06.2002 № 67-ФЗ «Об основных гарантиях избирательных прав и права на участие в референдуме граждан Российской Федерации» Петропавловск-Камчатская городская территориальная избирательная комиссия

ПОСТАНОВЛЯЕТ:

1. Назначить членом участковой избирательной комиссии избирательного участка № 59 с правом решающего голоса Гирфанова Артема Рашитовича, выдвинутого Петропавловск-Камчатском местным отделением Всероссийской политической партии «ЕДИНАЯ РОССИЯ».
2. Назначить членом участковой избирательной комиссии избирательного участка № 59 с правом решающего голоса Иевлеву Людмилу Васильевну, выдвинутую Камчатским региональным отделением Политической партии ЛДПР Либерально-демократической партии России.
3. Опубликовать настоящее постановление в газете «Град Петра и Павла».

*Председатель Е.Д. Бойчук*  
*Секретарь И.В. Немчѐнов*

ПЕТРОПАВЛОВСК-КАМЧАТСКАЯ ГОРОДСКАЯ  
ТЕРРИТОРИАЛЬНАЯ ИЗБИРАТЕЛЬНАЯ КОМИССИЯ

**ПОСТАНОВЛЕНИЕ**

16 февраля 2021 года № 3/28

**О внесении изменений в постановление**  
**Петропавловск-Камчатской городской**  
**территориальной избирательной комиссии**  
**от 09 июня 2018 года № 103/674**  
**«О формировании участковой избирательной**  
**комиссии избирательного участка № 04»**

На основании части 11 статьи 29 Федерального закона от 12.06.2002 № 67-ФЗ «Об основных гарантиях избирательных прав и права на участие в референдуме граждан Российской Федерации» Петропавловск-Камчатская городская территориальная избирательная комиссия

ПОСТАНОВЛЯЕТ:

1. Назначить членом участковой избирательной комиссии избирательного участка № 04 с правом решающего голоса Завальнюк Викторю Владимировну, выдвинутую собранием избирателей по месту работы.
2. Опубликовать настоящее постановление в газете «Град Петра и Павла».

*Председатель Е.Д. Бойчук*  
*Секретарь И.В. Немчѐнов*

ПЕТРОПАВЛОВСК-КАМЧАТСКАЯ ГОРОДСКАЯ  
ТЕРРИТОРИАЛЬНАЯ ИЗБИРАТЕЛЬНАЯ КОМИССИЯ

**ПОСТАНОВЛЕНИЕ**

16 февраля 2021 года № 3/29

**О внесении изменений в постановление**  
**Петропавловск-Камчатской городской**  
**территориальной избирательной комиссии**  
**от 09 июня 2018 года № 103/682**  
**«О формировании участковой избирательной**  
**комиссии избирательного участка № 12»**

На основании пункта «г» части 8 статьи 29 Федерального закона «Об основных гарантиях избирательных прав и права на участие в референдуме граждан Российской Федерации» Петропавловск-Камчатская городская территориальная избирательная комиссия

ПОСТАНОВЛЯЕТ:

1. Досрочно прекратить полномочия члена участковой избирательной комиссии избирательного участка № 12 с правом решающего голоса Панченко Натальи Ивановны.
2. Опубликовать настоящее постановление в газете «Град Петра и Павла».

*Председатель Е.Д. Бойчук  
Секретарь И.В. Немченок*

ПЕТРОПАВЛОВСК-КАМЧАТСКАЯ ГОРОДСКАЯ  
ТЕРРИТОРИАЛЬНАЯ ИЗБИРАТЕЛЬНАЯ КОМИССИЯ

## ПОСТАНОВЛЕНИЕ

16 февраля 2021 года № 3/30

### О внесении изменений в постановление Петропавловск-Камчатской городской территориальной избирательной комиссии от 09 июня 2018 года № 103/710 «О формировании участковой избирательной комиссии избирательного участка № 42»

На основании части 11 статьи 29 Федерального закона от 12.06.2002 № 67-ФЗ «Об основных гарантиях избирательных прав и права на участие в референдуме граждан Российской Федерации» Петропавловск-Камчатская городская территориальная избирательная комиссия

ПОСТАНОВЛЯЕТ:

1. Назначить членом участковой избирательной комиссии избирательного участка № 42 с правом решающего голоса Мерлину Анастасию Александровну, выдвинутую собранием избирателей по месту работы.
2. Опубликовать настоящее постановление в газете «Град Петра и Павла».

*Председатель Е.Д. Бойчук  
Секретарь И.В. Немченок*

ПЕТРОПАВЛОВСК-КАМЧАТСКАЯ ГОРОДСКАЯ  
ТЕРРИТОРИАЛЬНАЯ ИЗБИРАТЕЛЬНАЯ КОМИССИЯ

## ПОСТАНОВЛЕНИЕ

16 февраля 2021 года № 3/31

### О внесении изменений в постановление Петропавловск-Камчатской городской территориальной избирательной комиссии от 09 июня 2018 года № 103/675 «О формировании участковой избирательной комиссии избирательного участка № 05»

На основании части 11 статьи 29 Федерального закона от 12.06.2002 № 67-ФЗ «Об основных гарантиях избирательных прав и права на участие в референдуме граждан Российской Федерации» Петропавловск-Камчатская городская территориальная избирательная комиссия

ПОСТАНОВЛЯЕТ:

1. Назначить членом участковой избирательной комиссии избирательного участка № 05 с правом решающего голоса Дюдина Даниила Александровича, выдвинутого Камчатским региональным отделением Политической партии ЛДПР Либерально-демократической партии России
2. Опубликовать настоящее постановление в газете «Град Петра и Павла».

*Председатель Е.Д. Бойчук  
Секретарь И.В. Немченок*

## ОПОВЕЩЕНИЕ о начале публичных слушаний

На публичные слушания представляется проект: Проект решения Городской Думы Петропавловск-Камчатского городского округа «О внесении изменений в Решение Городской Думы Петропавловск-Камчатского городского округа от 12.10.2010 № 294-нд «О Правилах землепользования и застройки Петропавловск-Камчатского городского округа».

Перечень информационных материалов по проекту публичных слушаний:

Проект решения Городской Думы Петропавловск-Камчатского городского округа «О внесении изменений в Решение Городской Думы Петропавловск-Камчатского городского округа от 12.10.2010 № 294-нд «О Правилах землепользования и застройки Петропавловск-Камчатского городского округа».

Информационные материалы по проекту публичных слушаний представлены на экспозиции по адресу: город Петропавловск-Камчатский, улица Советская, дом 22, в холле Управления архитектуры, градостроительства и земельных отношений администрации Петропавловск-Камчатского городского округа (этаж 3).

Оповещение дополнительно распространено на информационных стендах: около здания на улице Советская, дом 22; в местах массового скопления граждан, установленных Постановлением администрации Петропавловск-Камчатского городского округа № 183 от 12.02.2021, (МАУ «Расчетно-кассовый центр» адреса: проспект 50 лет Октября, д. 25а, ул. Ленинградская, д.74/1); а также в иных местах (Служба «одного окна» на улице Ленинградская, дом 74/1)

Экспозиция открыта: с 26.02.2021 по 30.03.2021.

Часы работы: понедельник – четверг с 9<sup>00</sup> до 17<sup>00</sup> часов, пятница с 9<sup>00</sup> до 16<sup>00</sup> часов (перерыв с 13<sup>00</sup> до 14<sup>00</sup> часов).

В ходе работы экспозиции проводится консультирование посетителей экспозиции, распространение информационных материалов о проекте, подлежащем рассмотрению на публичных слушаниях.

Публичные слушания состоятся: 30.03.2021 в 16<sup>00</sup> часов по адресу: город Петропавловск-Камчатский, улица Ленинская, дом 14, актовый зал № 404 здания администрации Петропавловск-Камчатского городского округа.

Время начала регистрации участников: в 15<sup>00</sup> часов (не позднее чем за 30 минут до начала публичных слушаний).

В период публичных слушаний участники публичных слушаний имеют право представить свои предложения и замечания по обсуждаемому проекту посредством:

- 1) записи в книге (журнале) учета посетителей экспозиции проекта, подлежащего рассмотрению на публичных слушаниях;
  - 2) в письменной форме в адрес организатора публичных слушаний;
  - 3) в письменной или устной форме в ходе проведения публичных слушаний.
- Контакты организатора публичных слушаний: Комиссия по землепользованию и застройке Петропавловск-Камчатского городского округа, адрес: город Петропавловск-Камчатский, улица Советская, дом 22, телефон 8(4152) 30-31-00 (доб. 32-50), факс (4152) 30-25-96.

Информационные материалы по: Проекту решения Городской Думы Петропавловск-Камчатского городского округа «О внесении изменений в Решение Городской Думы Петропавловск-Камчатского городского округа от 12.10.2010 № 294-нд «О Правилах землепользования и застройки Петропавловск-Камчатского городского округа» размещены

на официальном сайте администрации Петропавловск-Камчатского городского округа: «<http://www.pkgo.ru/>», раздел: О городе/Градостроительство/Правила землепользования и застройки Петропавловск-Камчатского городского округа, и на сайте Городской Думы Петропавловск-Камчатского городского округа в информационно-телекоммуникационной сети «Интернет» по адресу: «<http://www.duma.pkgo.ru/>».

ГОРОДСКАЯ ДУМА  
ПЕТРОПАВЛОВСК-КАМЧАТСКОГО ГОРОДСКОГО ОКРУГА

## РЕШЕНИЕ

от \_\_\_\_\_ № \_\_\_\_-нд

### О внесении изменений в Решение Городской Думы Петропавловск-Камчатского городского округа от 12.10.2010 № 294-нд «О Правилах землепользования и застройки Петропавловск-Камчатского городского округа»

*Принято Городской Думой  
Петропавловск-Камчатского городского округа  
(решение от \_\_\_\_\_ № \_\_\_\_-р)*

1. В части 3 статьи 8 слова «не менее двух и не более четырех» заменить словами «не менее 1 и не более 3».

2. Статью 14 изложить в следующей редакции:  
«Статья 14. Виды разрешенного использования земельных участков и объектов капитального строительства

1. Применительно к каждой территориальной зоне устанавливаются виды разрешенного использования земельных участков и объектов капитального строительства в соответствии со статьей 37 Градостроительного кодекса Российской Федерации.

2. Виды разрешенного использования земельных участков и объектов капитального строительства для соответствующей территориальной зоны, не указанные в градостроительном регламенте, не могут применяться в данной территориальной зоне.

3. Предоставление разрешения на условно разрешенный вид использования земельного участка или объекта капитального строительства осуществляется в соответствии со статьей 39 Градостроительного кодекса Российской Федерации.

4. Основные и вспомогательные виды разрешенного использования земельных участков и объектов капитального строительства правообладателями земельных участков и объектов капитального строительства, за исключением органов государственной власти, органов местного самоуправления, государственных и муниципальных учреждений, государственных и муниципальных унитарных предприятий, выбираются самостоятельно без дополнительных разрешений и согласования.

5. Изменение видов разрешенного использования земельных участков и объектов капитального строительства физическими и юридическими лицами осуществляется в рамках градостроительного регламента в соответствии со статьями 7, 40, 41, 85 Земельного кодекса Российской Федерации, статьями 36, 37, 38, 39, 40, 47, 48, 49, 50, 51, 52, 55 Градостроительного кодекса Российской Федерации.

6. Жилые зоны:  
1) ж1 – зона застройки усадебного типа  
Территориальная зона выделена для обеспечения правовых условий формирования жилых районов из отдельно стоящих жилых домов усадебного типа с возможностью ведения личного подсобного хозяйства, этажность не выше 3 этажей, с минимально разрешенным набором услуг местного значения.

В зоне застройки усадебного типа установлены предельные (минимальные/максимальные) размеры земельных участков:

- для отдельно стоящих одноквартирных и двухквартирных домов – от 400 квадратных метров (далее – кв. м) до 1000 кв. м (при размещении жилого дома на рельефе с уклоном более 20 процентов допустимо увеличение площади земельного участка на 25 процентов);
- для отдельно стоящих жилых домов усадебного типа (с возможностью ведения личного подсобного хозяйства) – от 600 кв. м до 5000 кв. м, максимальный размер общей площади земельных участков, которые могут находиться одновременно на праве собственности и (или) ином праве составляет 10000 кв. м;
- для ведения огородничества – от 100 кв. м до 1200 кв. м;
- для ведения садоводства – от 1000 кв. м до 2500 кв. м.

В зоне застройки усадебного типа устанавливаются следующие виды разрешенного использования земельных участков и объектов капитального строительства:

- а) основные виды разрешенного использования:
- хранение и переработка сельскохозяйственной продукции (1.15);
  - для индивидуального жилищного строительства (2.1);
  - малоэтажная многоквартирная жилая застройка (2.1.1);
  - ведение личного подсобного хозяйства (приусадебный земельный участок) (2.2);
  - общежития (3.2.4);
  - бытовое обслуживание (3.3);
  - здравоохранение (3.4);
  - амбулаторно-поликлиническое обслуживание (3.4.1);
  - стационарное медицинское обслуживание (3.4.2);
  - образование и просвещение (3.5);
  - дошкольное, начальное и среднее общее образование (3.5.1);
  - среднее и высшее профессиональное образование (3.5.2);
  - объекты культурно-досуговой деятельности (3.6.1);
  - государственное управление (3.8.1);
  - деловое управление (4.1);
  - магазины (4.4);
  - общественное питание (4.6);
  - гостиничное обслуживание (4.7);
  - автомобильные мойки (4.9.1.3);
  - ремонт автомобилей (4.9.1.4);
  - обеспечение занятий спортом в помещениях (5.1.2);
  - площадки для занятий спортом (5.1.3);
  - оборудованные площадки для занятий спортом (5.1.4);
  - связь (6.8);
  - обеспечение деятельности по исполнению наказаний (8.4);
  - ведения огородничества (13.1);
  - ведения садоводства (13.2);

- б) вспомогательные виды разрешенного использования:
- скотоводство (1.8);
  - птицеводство (1.10);
  - в) условно разрешенные виды использования:
  - религиозное использование (3.7);
  - осуществление религиозных обрядов (3.7.1);
  - религиозное управление и образование (3.7.2);
  - ветеринарное обслуживание (3.10);
  - амбулаторное ветеринарное обслуживание (3.10.1);
  - приюты для животных (3.10.2);
  - объекты торговли (торговые центры, торгово-развлекательные центры (комплексы) (4.2);
  - обеспечение дорожного отдыха (4.9.1.2);
  - обеспечение внутреннего правопорядка (8.3);

2) ж 2 – зона застройки индивидуальными жилыми домами  
Территориальная зона выделена для обеспечения правовых условий формирования жилых районов из отдельно стоящих одноквартирных и двухквартирных жилых домов



этажность не выше 3 этажей с минимально разрешенным набором услуг местного значения (без возможности ведения личного подсобного хозяйства).

Минимальный размер земельного участка, предоставляемого гражданам для индивидуального строительства и последующей эксплуатации жилых домов на праве аренды и в собственность (отдельно стоящих многоквартирных и двухквартирных домов) – 400 кв. м, максимальный размер в сложившейся застройке – 1000 кв. м, на незастроенных территориях – 1500 кв. м (при размещении жилого дома на рельефе с уклоном более 20 процентов допустимо увеличение площади земельного участка на 25 процентов). Допустимо увеличение площади земельного участка согласно фактическому использованию (при наличии документов, подтверждающих данный факт).

В зоне застройки индивидуальными жилыми домами устанавливаются следующие виды разрешенного использования земельных участков и объектов капитального строительства:

- а) основные виды разрешенного использования:
- для индивидуального жилищного строительства (2.1);
  - малоэтажная многоквартирная жилая застройка (2.1.1);
  - административные здания организаций, обеспечивающих предоставление коммунальных услуг (3.1.2);
  - общежития (3.2.4);
  - бытовое обслуживание (3.3);
  - здравоохранение (3.4);
  - амбулаторно-поликлиническое обслуживание (3.4.1);
  - стационарное медицинское обслуживание (3.4.2);
  - образование и просвещение (3.5);
  - дошкольное, начальное и среднее общее образование (3.5.1);
  - среднее и высшее профессиональное образование (3.5.2);
  - объекты культурно-досуговой деятельности (3.6.1);
  - государственное управление (3.8.1);
  - деловое управление (4.1);
  - магазины (4.4);
  - общественное питание (4.6);
  - гостиничное обслуживание (4.7);
  - обеспечение занятий спортом в помещениях (5.1.2);
  - площадки для занятий спортом (5.1.3);
  - оборудованные площадки для занятий спортом (5.1.4);
  - связь (6.8);
  - обеспечение внутреннего правопорядка (8.3);
  - обеспечение деятельности по исполнению наказаний (8.4);

б) вспомогательные виды разрешенного использования:

- ведение огородничества (13.1);
  - ведение садоводства (13.2);
- в) условно разрешенные виды использования:
- дома социального обслуживания (3.2.1);
  - оказание социальной помощи населению (3.2.2);
  - медицинские организации особого назначения (3.4.3);
  - религиозное использование (3.7);
  - осуществление религиозных обрядов (3.7.1);
  - религиозное управление и образование (3.7.2);
  - ветеринарное обслуживание (3.10);
  - амбулаторное ветеринарное обслуживание (3.10.1);
  - приюты для животных (3.10.2);
  - объекты торговли (торговые центры, торгово-развлекательные центры (комплексы) (4.2);

- объекты дорожного сервиса (4.9.1);
- заправка транспортных средств (4.9.1.1);
- обеспечение дорожного отдыха (4.9.1.2);
- автомобильные мойки (4.9.1.3);
- ремонт автомобилей (4.9.1.4);
- обеспечение спортивно-зрелищных мероприятий (5.1.1);
- внеуличный транспорт (7.6);

3) ж3 – зона смешанной застройки малоэтажными жилыми домами

Территориальная зона выделена для обеспечения правовых условий формирования жилых районов домами квартирного типа, отдельно стоящими одно-, двухквартирными жилыми домами, с минимально разрешенным набором услуг, а также формирования жилых районов высокой плотности из блокированных жилых домов этажностью не выше 3 этажей, с минимально разрешенным набором услуг.

В этой зоне могут действовать предприятия местного значения на первых этажах жилых зданий. Торговые и обслуживающие предприятия местного значения должны отвечать нормативным требованиям организации подъездов, загрузки, автостоянок для парковки автомобилей принадлежащих посетителям объектов.

В зоне смешанной застройки малоэтажными жилыми домами установлены предельные (минимальные/максимальные) размеры земельных участков, предоставляемых гражданам на праве аренды или в собственность:

- для отдельно стоящих многоквартирных и двухквартирных домов – минимальный размер – 400 кв. м, максимальный размер в сложившейся застройке – 1000 кв. м, на незастроенных территориях – 1500 кв. м (при размещении жилого дома на рельефе с уклоном более 20 процентов допустимо увеличение площади земельного участка на 25 процентов);
- для блокированных жилых домов – от 160 кв. м до 400 кв. м на 1 квартиру (без площади застройки).

Минимальные отступы от границ земельного участка составляют:

- для отдельно стоящих жилых домов с приквартирными участками – от 3 м до 5 м;
- для домов квартирного типа не выше четырех этажей и блокированных жилых домов (до боковых неблокированных фасадов) – 5 м.

В зоне смешанной застройки малоэтажными жилыми домами устанавливаются следующие виды разрешенного использования земельных участков и объектов капитального строительства:

- а) основные виды разрешенного использования:
- для индивидуального жилищного строительства (2.1);
  - малоэтажная многоквартирная жилая застройка (2.1.1);
  - блокированная жилая застройка (2.3);
  - административные здания организаций, обеспечивающих предоставление коммунальных услуг (3.1.2);
  - общежития (3.2.4);
  - бытовое обслуживание (3.3);
  - здравоохранение (3.4);
  - амбулаторно-поликлиническое обслуживание (3.4.1);
  - стационарное медицинское обслуживание (3.4.2);
  - образование и просвещение (3.5);
  - дошкольное, начальное и среднее общее образование (3.5.1);
  - среднее и высшее профессиональное образование (3.5.2);
  - объекты культурно-досуговой деятельности (3.6.1);
  - парки культуры и отдыха (3.6.2);
  - государственное управление (3.8.1);
  - деловое управление (4.1);
  - магазины (4.4);
  - общественное питание (4.6);
  - гостиничное обслуживание (4.7);
  - обеспечение занятий спортом в помещениях (5.1.2);
  - площадки для занятий спортом (5.1.3);
  - оборудованные площадки для занятий спортом (5.1.4);
  - связь (6.8);
  - обеспечение внутреннего правопорядка (8.3);
  - обеспечение деятельности по исполнению наказаний (8.4);

б) вспомогательные виды разрешенного использования:

- ведение огородничества (13.1);
  - ведение садоводства (13.2);
- в) условно разрешенные виды использования:
- дома социального обслуживания (3.2.1);
  - оказание социальной помощи населению (3.2.2);
  - медицинские организации особого назначения (3.4.3);
  - религиозное использование (3.7);
  - осуществление религиозных обрядов (3.7.1);
  - религиозное управление и образование (3.7.2);
  - ветеринарное обслуживание (3.10);
  - амбулаторное ветеринарное обслуживание (3.10.1);
  - приюты для животных (3.10.2);
  - объекты торговли (торговые центры, торгово-развлекательные центры (комплексы) (4.2);

- объекты дорожного сервиса (4.9.1);
- заправка транспортных средств (4.9.1.1);
- обеспечение дорожного отдыха (4.9.1.2);
- автомобильные мойки (4.9.1.3);
- ремонт автомобилей (4.9.1.4);
- обеспечение спортивно-зрелищных мероприятий (5.1.1);

4) ж4 – зона смешанной жилой застройки

Территориальная зона выделена для обеспечения правовых условий формирования районов с размещением: индивидуальных, малоэтажных, блокированных жилых домов с земельными участками, многоквартирных жилых домов 4 и более этажей.

В этой зоне могут действовать предприятия местного значения на первых этажах жилых зданий. Торговые и обслуживающие предприятия местного значения должны отвечать нормативным требованиям организации подъездов, загрузки, автостоянок для парковки автомобилей принадлежащих посетителям объектов.

В зоне смешанной застройки установлены предельные (минимальные/максимальные) размеры земельных участков, предоставляемых гражданам на праве аренды или в собственность:

- для отдельно стоящих многоквартирных и двухквартирных домов – минимальный размер – 400 кв. м, максимальный размер в сложившейся застройке – 1000 кв. м, на незастроенных территориях – 1500 кв. м (при размещении жилого дома на рельефе с уклоном более 20 процентов допустимо увеличение площади земельного участка на 25 процентов);
- для блокированных жилых домов – от 160 кв. м до 400 кв. м на 1 квартиру (без площади застройки);
- для многоквартирных жилых домов – от 500 кв. м до 25000 кв. м.

При формировании земельного участка в целях многоэтажного жилищного строительства, для комплексного освоения в целях жилищного строительства предельный максимальный размер земельного участка не может превышать 500000 кв. м.

В зоне смешанной жилой застройки устанавливаются следующие виды разрешенного использования земельных участков и объектов капитального строительства:

- а) основные виды разрешенного использования:
- для индивидуального жилищного строительства (2.1);
  - малоэтажная многоквартирная жилая застройка (2.1.1);
  - блокированная жилая застройка (2.3);
  - среднеэтажная жилая застройка (2.5);
  - многоэтажная жилая застройка (высотная застройка) (2.6);
  - административные здания организаций, обеспечивающих предоставление коммунальных услуг (3.1.2);
  - дома социального обслуживания (3.2.1);
  - оказание социальной помощи населению (3.2.2);
  - общежития (3.2.4);
  - бытовое обслуживание (3.3);
  - образование и просвещение (3.5);
  - дошкольное, начальное и среднее общее образование (3.5.1);
  - среднее и высшее профессиональное образование (3.5.2);
  - объекты культурно-досуговой деятельности (3.6.1);
  - государственное управление (3.8.1);
  - деловое управление (4.1);
  - магазины (4.4);
  - банковская и страховая деятельность (4.5);
  - общественное питание (4.6);
  - гостиничное обслуживание (4.7);
  - развлекательные мероприятия (4.8.1);
  - служебные гаражи (4.9);
  - обеспечение занятий спортом в помещениях (5.1.2);
  - площадки для занятий спортом (5.1.3);
  - оборудованные площадки для занятий спортом (5.1.4);
  - связь (6.8);
  - обеспечение внутреннего правопорядка (8.3);
  - обеспечение деятельности по исполнению наказаний (8.4);

б) вспомогательные виды разрешенного использования:

- обслуживание жилой застройки (2.7);
- в) условно разрешенные виды использования:
- здравоохранение (3.4);
  - амбулаторно-поликлиническое обслуживание (3.4.1);
  - стационарное медицинское обслуживание (3.4.2);
  - медицинские организации особого назначения (3.4.3);
  - религиозное использование (3.7);
  - осуществление религиозных обрядов (3.7.1);
  - религиозное управление и образование (3.7.2);
  - обеспечение научной деятельности (3.9);
  - ветеринарное обслуживание (3.10);
  - амбулаторное ветеринарное обслуживание (3.10.1);
  - приюты для животных (3.10.2);
  - объекты торговли (торговые центры, торгово-развлекательные центры (комплексы) (4.2);

б) вспомогательные виды разрешенного использования:

- обслуживание жилой застройки (2.7);
- в) условно разрешенные виды использования:
- здравоохранение (3.4);
  - амбулаторно-поликлиническое обслуживание (3.4.1);
  - стационарное медицинское обслуживание (3.4.2);
  - медицинские организации особого назначения (3.4.3);
  - религиозное использование (3.7);
  - осуществление религиозных обрядов (3.7.1);
  - религиозное управление и образование (3.7.2);
  - обеспечение научной деятельности (3.9);
  - ветеринарное обслуживание (3.10);
  - амбулаторное ветеринарное обслуживание (3.10.1);
  - приюты для животных (3.10.2);
  - объекты торговли (торговые центры, торгово-развлекательные центры (комплексы) (4.2);

б) вспомогательные виды разрешенного использования:

- заправка транспортных средств (4.9.1.1);
- автомобильные мойки (4.9.1.3);
- ремонт автомобилей (4.9.1.4);
- обеспечение спортивно-зрелищных мероприятий (5.1.1);
- туристическое обслуживание (5.2.1);
- внеуличный транспорт (7.6);

5) ж5 – зона застройки многоэтажными жилыми домами

Зона ж5 выделена для формирования кварталов многоквартирных жилых домов с высокой плотностью застройки.

В этой зоне могут действовать предприятия местного значения на первых этажах жилых зданий. Торговые и обслуживающие предприятия местного значения должны отвечать нормативным требованиям организации подъездов, загрузки, автостоянок для парковки автомобилей принадлежащих посетителям объектов.

При формировании земельного участка в целях многоэтажного жилищного строительства, для комплексного освоения в целях жилищного строительства предельный максимальный размер земельного участка не может превышать 500000 кв. м.

В зоне застройки многоэтажными жилыми домами устанавливаются следующие виды разрешенного использования земельных участков и объектов капитального строительства:

- а) основные виды разрешенного использования:
- среднеэтажная жилая застройка (2.5);
  - многоэтажная жилая застройка (высотная застройка) (2.6);
  - дома социального обслуживания (3.2.1);

- оказание социальной помощи населению (3.2.2);
- общежития (3.2.4);
- бытовое обслуживание (3.3);
- амбулаторно-поликлиническое обслуживание (3.4.1);
- стационарное медицинское обслуживание (3.4.2);
- образование и просвещение (3.5);
- дошкольное, начальное и среднее общее образование (3.5.1);
- среднее и высшее профессиональное образование (3.5.2);
- объекты культурно-досуговой деятельности (3.6.1);
- государственное управление (3.8.1);
- деловое управление (4.1);
- магазины (4.4);
- банковская и страховая деятельность (4.5);
- общественное питание (4.6);
- гостиничное обслуживание (4.7);
- развлекательные мероприятия (4.8.1);
- служебные гаражи (4.9);
- обеспечение занятий спортом в помещениях (5.1.2);
- площадки для занятий спортом (5.1.3);
- оборудованные площадки для занятий спортом (5.1.4);
- связь (6.8);
- обеспечение внутреннего правопорядка (8.3);
- обеспечение деятельности по исполнению наказаний (8.4);

б) вспомогательные виды разрешенного использования:

- обслуживание жилой застройки (2.7);

в) условно разрешенные виды использования:

- медицинские организации особого назначения (3.4.3);
- религиозное использование (3.7);
- осуществление религиозных обрядов (3.7.1);
- религиозное управление и образование (3.7.2);
- обеспечение научной деятельности (3.9);
- обеспечение деятельности в области гидрометеорологии и смежных с ней областях (3.9.1);
- проведение научных исследований (3.9.2);
- проведение научных испытаний (3.9.3);
- ветеринарное обслуживание (3.10);
- амбулаторное ветеринарное обслуживание (3.10.1);
- приюты для животных (3.10.2);
- объекты торговли (торговые центры, торгово-развлекательные центры (комплексы) (4.2);

- проведение научных исследований (3.9.2);

- проведение научных испытаний (3.9.3);

- ветеринарное обслуживание (3.10);

- амбулаторное ветеринарное обслуживание (3.10.1);

- приюты для животных (3.10.2);

- объекты торговли (торговые центры, торгово-развлекательные центры (комплексы) (4.2);

- объекты дорожного сервиса (4.9.1);

- заправка транспортных средств (4.9.1.1);

- обеспечение дорожного отдыха (4.9.1.2);

- автомобильные мойки (4.9.1.3);

- ремонт автомобилей (4.9.1.4);

- обеспечение спортивно-зрелищных мероприятий (5.1.1);

- туристическое обслуживание (5.2.1);

- пищевая промышленность (6.4);

- целлюлозно-бумажная промышленность (6.11);

- обслуживание перевозок пассажиров (7.2.2);

- обеспечение обороны и безопасности (8.0);

7. Общественно-деловые зоны:

1) ц1 – зона историко-культурного центра

Территориальная зона выделена для обеспечения правовых условий использования земельных участков и объектов капитального строительства (в том числе федерального, регионального и местного значения) с широким спектром административных, деловых, общественных, культурных, обслуживающих и коммерческих видов использования. К застройке предъявляются дополнительные требования и ограничения по условиям охраны объектов культурного наследия.

Виды использования памятников истории и культуры, параметры и характеристики строительных изменений объектов капитального строительства, не являющихся объектами культурного наследия и расположенных в пределах данной территориальной зоны, определяются уполномоченными органами в порядке, определенном законодательством Российской Федерации об объектах культурного наследия.

В зоне историко-культурного центра устанавливаются следующие виды разрешенного использования земельных участков и объектов капитального строительства:

а) основные виды разрешенного использования:

- среднеэтажная жилая застройка (2.5);
- общежития (3.2.4);
- среднее и высшее профессиональное образование (3.5.2);
- объекты культурно-досуговой деятельности (3.6.1);
- государственное управление (3.8.1);
- деловое управление (4.1);
- банковская и страховая деятельность (4.5);
- общественное питание (4.6);
- гостиничное обслуживание (4.7);
- развлекательные мероприятия (4.8.1);
- служебные гаражи (4.9);
- обеспечение спортивно-зрелищных мероприятий (5.1.1);
- обеспечение занятий спортом в помещениях (5.1.2);
- площадки для занятий спортом (5.1.3);
- оборудованные площадки для занятий спортом (5.1.4);
- связь (6.8);
- историко-культурная деятельность (9.3);

б) вспомогательные виды разрешенного использования:

- хранение автотранспорта (2.7.1);

в) условно разрешенные виды использования:

- здравоохранение (3.4);
- амбулаторно-поликлиническое обслуживание (3.4.1);
- стационарное медицинское обслуживание (3.4.2);
- религиозное использование (3.7);
- осуществление религиозных обрядов (3.7.1);
- религиозное управление и образование (3.7.2);
- туристическое обслуживание (5.2.1);

2) ц2 – зона центра деловой, общественной и коммерческой активности федерального, регионального и местного значения по условиям охраны памятников истории и культуры

Территориальная зона выделена для обеспечения правовых условий использования земельных участков и объектов капитального строительства (в том числе федерального, регионального и местного значения) с широким спектром административных, деловых, общественных, культурных, обслуживающих и коммерческих видов использования в сочетании с жилой застройкой. К застройке предъявляются дополнительные требования и ограничения по условиям охраны объектов культурного наследия.

Виды использования памятников истории и культуры, а также параметры и характеристики их изменений определяются в индивидуальном порядке уполномоченными органами в соответствии с законодательством об объектах культурного наследия.

В зоне центра деловой, общественной и коммерческой активности федерального, регионального и местного значения по условиям охраны памятников истории и культуры устанавливаются следующие виды разрешенного использования земельных участков и объектов капитального строительства:

а) основные виды разрешенного использования:

- среднеэтажная жилая застройка (2.5);
- многоэтажная жилая застройка (высотная застройка) (2.6);
- общежития (3.2.4);

- бытовое обслуживание (3.3);
- амбулаторно-поликлиническое обслуживание (3.4.1);
- образование и просвещение (3.5);
- дошкольное, начальное и среднее общее образование (3.5.1);
- среднее и высшее профессиональное образование (3.5.2);
- объекты культурно-досуговой деятельности (3.6.1);
- парки культуры и отдыха (3.6.2);
- государственное управление (3.8.1);
- деловое управление (4.1);
- магазины (4.4);
- банковская и страховая деятельность (4.5);
- общественное питание (4.6);
- гостиничное обслуживание (4.7);
- развлекательные мероприятия (4.8.1);
- служебные гаражи (4.9);
- связь (6.8);
- историко-культурная деятельность (9.3);

б) вспомогательные виды разрешенного использования:

- оборудованные площадки для занятий спортом (5.1.4);

- хранение автотранспорта (2.7.1);

в) условно разрешенные виды использования:

- дома социального обслуживания (3.2.1);
- оказание социальной помощи населению (3.2.2);
- религиозное использование (3.7);
- осуществление религиозных обрядов (3.7.1);
- религиозное управление и образование (3.7.2);
- обеспечение научной деятельности (3.9);
- объекты торговли (торговые центры, торгово-развлекательные центры (комплексы) (4.2);
- рынки (4.3);
- объекты дорожного сервиса (4.9.1);
- заправка транспортных средств (4.9.1.1);
- обеспечение дорожного отдыха (4.9.1.2);
- автомобильные мойки (4.9.1.3);
- ремонт автомобилей (4.9.1.4);
- обеспечение спортивно-зрелищных мероприятий (5.1.1);
- обеспечение занятий спортом в помещениях (5.1.2);
- площадки для занятий спортом (5.1.3);
- оборудованные площадки для занятий спортом (5.1.4);
- целлюлозно-бумажная промышленность (6.11);
- обслуживание перевозок пассажиров (7.2.2);

3) ц3 – зона общественно-делового центра федерального, регионального и местного значения

Территориальная зона выделена для обеспечения правовых условий использования земельных участков и объектов капитального строительства федерального, регионального и местного значения с широким спектром административных, деловых, общественных, культурных, обслуживающих и коммерческих видов использования в сочетании с жилой застройкой.

В зоне общественно-делового центра федерального, регионального и местного значения устанавливаются следующие виды разрешенного использования земельных участков и объектов капитального строительства:

а) основные виды разрешенного использования:

- для индивидуального жилищного строительства (2.1) <\*>;
- малоэтажная многоквартирная жилая застройка (2.1.1) <\*>;
- среднеэтажная жилая застройка (2.5);
- многоэтажная жилая застройка (высотная застройка) (2.6);
- социальное обслуживание (3.2);

- дома социального обслуживания (3.2.1);

- оказание социальной помощи населению (3.2.2);

- общежития (3.2.4);

- бытовое обслуживание (3.3);

- здравоохранение (3.4);

- амбулаторно-поликлиническое обслуживание (3.4.1);

- стационарное медицинское обслуживание (3.4.2);

- образование и просвещение (3.5);

- дошкольное, начальное и среднее общее образование (3.5.1);

- среднее и высшее профессиональное образование (3.5.2);

- объекты культурно-досуговой деятельности (3.6.1);

- парки культуры и отдыха (3.6.2);

- государственное управление (3.8.1);

- обеспечение деятельности в области гидрометеорологии и смежных с ней областях (3.9.1);

- проведение научных исследований (3.9.2);

- деловое управление (4.1);

- объекты торговли (торговые центры, торгово-развлекательные центры (комплексы) (4.2);

- магазины (4.4);

- банковская и страховая деятельность (4.5);

- общественное питание (4.6);

- гостиничное обслуживание (4.7);

- развлекательные мероприятия (4.8.1);

- служебные гаражи (4.9);

- объекты дорожного сервиса (4.9.1);

- заправка транспортных средств (4.9.1.1);

- обеспечение дорожного отдыха (4.9.1.2);

- автомобильные мойки (4.9.1.3);

- ремонт автомобилей (4.9.1.4);

- обеспечение спортивно-зрелищных мероприятий (5.1.1);

- обеспечение занятий спортом в помещениях (5.1.2);

- площадки для занятий спортом (5.1.3);

- оборудованные площадки для занятий спортом (5.1.4);

- связь (6.8);

- целлюлозно-бумажная промышленность (6.11);

- обеспечение внутреннего правопорядка (8.3);

б) вспомогательные виды разрешенного использования:

- хранение автотранспорта (2.7.1);

- оборудованные площадки для занятий спортом (5.1.4);

в) условно разрешенные виды использования:

- административные здания организаций, обеспечивающих предоставление коммунальных услуг (3.1.2);
- осуществление религиозных обрядов (3.7.1);
- ветеринарное обслуживание (3.10);
- амбулаторное ветеринарное обслуживание (3.10.1);
- приюты для животных (3.10.2);
- рынки (4.3);
- обслуживание перевозок пассажиров (7.2.2);
- обеспечение деятельности по исполнению наказаний (8.4);
- ритуальная деятельность (12.1);

<\*> – присвоение данного вида разрешенного использования допускается для земельных участков, предназначенных для эксплуатации (реконструкции) отдельно стоящих многоквартирных и двухквартирных домов, прошедших технический учет до вступления в силу Правил (при наличии документов, подтверждающих данный факт).

4) ц4 – зона общественно-делового центра местного значения

Зона обслуживания и коммерческой активности местного значения выделена для обеспечения правовых условий формирования местных (локальных) центров городских

районов с широким спектром коммерческих и обслуживающих функций, ориентированных на удовлетворение повседневных и периодических потребностей населения.

В зоне общественно-делового центра местного значения устанавливаются следующие виды разрешенного использования земельных участков и объектов капитального строительства:

- а) основные виды разрешенного использования:
- среднеэтажная жилая застройка (2.5);
  - многоквартирная жилая застройка (высотная застройка) (2.6);
  - социальное обслуживание (3.2);
  - дома социального обслуживания (3.2.1);
  - оказание социальной помощи населению (3.2.2);
  - бытовое обслуживание (3.3);
  - здравоохранение (3.4);
  - амбулаторно-поликлиническое обслуживание (3.4.1);
  - стационарное медицинское обслуживание (3.4.2);
  - образование и просвещение (3.5);
  - дошкольное, начальное и среднее общее образование (3.5.1);
  - среднее и высшее профессиональное образование (3.5.2);
  - объекты культурно-досуговой деятельности (3.6.1);
  - государственное управление (3.8.1);
  - деловое управление (4.1);
  - объекты торговли (торговые центры, торгово-развлекательные центры (комплексы) (4.2);

- рынки (4.3);
- магазины (4.4);
- банковская и страховая деятельность (4.5)
- общественное питание (4.6);
- гостиничное обслуживание (4.7);
- развлекательные мероприятия (4.8.1);
- объекты дорожного сервиса (4.9.1);
- заправка транспортных средств (4.9.1.1);
- обеспечение дорожного отдыха (4.9.1.2);
- автомобильные мойки (4.9.1.3);
- ремонт автомобилей (4.9.1.4);
- обеспечение спортивно-зрелищных мероприятий (5.1.1);
- обеспечение занятий спортом в помещениях (5.1.2);
- площадки для занятий спортом (5.1.3);
- оборудованные площадки для занятий спортом (5.1.4);
- связь (6.8);
- обеспечение деятельности по исполнению наказаний (8.4);

б) вспомогательные виды разрешенного использования:

- хранение автотранспорта (2.7.1);
- служебные гаражи (4.9);
- оборудованные площадки для занятий спортом (5.1.4);

в) условно разрешенные виды использования:

- административные здания организаций, обеспечивающих предоставление коммунальных услуг (3.1.2);

- религиозное использование (3.7);
- осуществление религиозных обрядов (3.7.1);
- религиозное управление и образование (3.7.2);
- ветеринарное обслуживание (3.10);
- амбулаторное ветеринарное обслуживание (3.10.1);
- приюты для животных (3.10.2);
- обслуживание перевозок пассажиров (7.2.2);
- ритуальная деятельность (12.1);

5) ц5 – зона центра деловой, производственной и коммерческой активности при транспортных узлах

Территориальная зона выделена для создания правовых условий формирования сервисных центров при сооружениях внешнего транспорта: автомобильного, водного и иных видов транспорта. Особенностью зоны является сочетание разнообразных объектов, связанных с обслуживанием технологических процессов транспортного узла (включая функции накопления, хранения, складирования, упаковки, транспортировки продукции, оформления заявок, перевозочных и таможенных документов, оперативного предоставления информации о наличии и местонахождении продукции), с объектами делового, культурного, обслуживающего и коммерческого назначения.

К выбору условно разрешенного вида использования в данной зоне предъявляется дополнительное требование по исключению препятствий для развития и технологического функционирования объектов, отнесенных к основным и вспомогательным видам разрешенного использования.

В зоне центра деловой, производственной и коммерческой активности при транспортных узлах устанавливаются следующие виды разрешенного использования земельных участков и объектов капитального строительства:

- а) основные виды разрешенного использования:
- общежития (3.2.4);
  - амбулаторно-поликлиническое обслуживание (3.4.1);
  - государственное управление (3.8.1);
  - деловое управление (4.1);
  - объекты торговли (торговые центры, торгово-развлекательные центры (комплексы) (4.2);

- магазины (4.4);
  - общественное питание (4.6);
  - гостиничное обслуживание (4.7);
  - служебные гаражи (4.9);
  - объекты дорожного сервиса (4.9.1);
  - заправка транспортных средств (4.9.1.1);
  - обеспечение дорожного отдыха (4.9.1.2);
  - автомобильные мойки (4.9.1.3);
  - ремонт автомобилей (4.9.1.4);
  - туристическое обслуживание (5.2.1);
  - обслуживание перевозок пассажиров (7.2.2);
  - обеспечение внутреннего правопорядка (8.3);
- б) вспомогательные виды разрешенного использования:
- хранение автотранспорта (2.7.1);
  - оборудованные площадки для занятий спортом (5.1.4);
  - склады (6.9);

в) условно разрешенные виды использования:

- бытовое обслуживание (3.3);
- объекты культурно-досуговой деятельности (3.6.1);
- религиозное использование (3.7);
- осуществление религиозных обрядов (3.7.1);
- религиозное управление и образование (3.7.2);
- ветеринарное обслуживание (3.10);
- амбулаторное ветеринарное обслуживание (3.10.1);
- приюты для животных (3.10.2);
- развлекательные мероприятия (4.8.1);
- обеспечение занятий спортом в помещениях (5.1.2);
- площадки для занятий спортом (5.1.3);
- оборудованные площадки для занятий спортом (5.1.4);
- ритуальная деятельность (12.1);

8. Зоны специального назначения:

1) с1 – зона размещения учреждений здравоохранения

Территориальная зона выделена в целях концентрации объектов, предназначенных для охраны здоровья населения. К выбору условно разрешенного вида использования в данной зоне предъявляется дополнительное требование по исключению препятствий

для развития и технологического функционирования объектов, отнесенных к основным и вспомогательным видам разрешенного использования.

В зоне размещения учреждений здравоохранения устанавливаются следующие виды разрешенного использования земельных участков и объектов капитального строительства:

- а) основные виды разрешенного использования:
- социальное обслуживание (3.2);
  - дома социального обслуживания (3.2.1);
  - оказание социальной помощи населению (3.2.2);
  - общежития (3.2.4);
  - здравоохранение (3.4);
  - амбулаторно-поликлиническое обслуживание (3.4.1);
  - стационарное медицинское обслуживание (3.4.2);
  - медицинские организации особого назначения (3.4.3);
  - государственное управление (3.8.1);
  - деловое управление (4.1);
  - магазины (4.4);
  - общественное питание (4.6);
  - служебные гаражи (4.9);
  - площадки для занятий спортом (5.1.3);
  - оборудованные площадки для занятий спортом (5.1.4);

б) вспомогательные виды разрешенного использования:

- хранение автотранспорта (2.7.1);
- склады (6.9);

в) условно разрешенные виды использования:

- бытовое обслуживание (3.3);
- религиозное использование (3.7);
- осуществление религиозных обрядов (3.7.1);
- религиозное управление и образование (3.7.2);
- гостиничное обслуживание (4.7);
- обеспечение занятий спортом в помещениях (5.1.2);
- обеспечение внутреннего правопорядка (8.3);
- ритуальная деятельность (12.1);

2) с2 – зона размещения учебных и научных комплексов

Территориальная зона выделена в целях концентрации объектов, предназначенных для обеспечения образовательной деятельности. К выбору условно разрешенного вида использования в данной зоне предъявляется дополнительное требование по исключению создания препятствий для развития и технологического функционирования объектов, отнесенных к основным и вспомогательным видам разрешенного использования.

В зоне размещения учебных и научных комплексов устанавливаются следующие виды разрешенного использования земельных участков и объектов капитального строительства:

а) основные виды разрешенного использования:

- хранение автотранспорта (2.7.1);
- общежития (3.2.4);
- амбулаторно-поликлиническое обслуживание (3.4.1);
- образование и просвещение (3.5);
- дошкольное, начальное и среднее общее образование (3.5.1);
- среднее и высшее профессиональное образование (3.5.2);
- государственное управление (3.8.1);
- обеспечение научной деятельности (3.9);
- обеспечение деятельности в области гидрометеорологии и смежных с ней областях (3.9.1);

- проведение научных исследований (3.9.2);

- проведение научных испытаний (3.9.3);

- деловое управление (4.1);

- магазины (4.4);

- общественное питание (4.6);

- гостиничное обслуживание (4.7);

- обеспечение спортивно-зрелищных мероприятий (5.1.1);

- обеспечение занятий спортом в помещениях (5.1.2);

- площадки для занятий спортом (5.1.3);

- оборудованные площадки для занятий спортом (5.1.4);

б) вспомогательные виды разрешенного использования:

- склады (6.9);

в) условно разрешенные виды использования:

- бытовое обслуживание (3.3);
- объекты культурно-досуговой деятельности (3.6.1);
- религиозное использование (3.7);
- осуществление религиозных обрядов (3.7.1);
- религиозное управление и образование (3.7.2);
- ветеринарное обслуживание (3.10);
- амбулаторное ветеринарное обслуживание (3.10.1);
- приюты для животных (3.10.2);
- развлекательные мероприятия (4.8.1);
- связь (6.8);
- обеспечение внутреннего правопорядка (8.3);

3) с3 – зона размещения спортивных и спортивно-зрелищных сооружений

Территориальная зона выделена в целях концентрации объектов, предназначенных для развития физической культуры и массового спорта, организации проведения официальных физкультурно-оздоровительных, спортивных мероприятий, организации досуга. К выбору условно разрешенного вида использования в данной зоне предъявляется дополнительное требование по исключению препятствий для развития и технологического функционирования объектов, отнесенных к основным и вспомогательным видам разрешенного использования.

В зоне размещения спортивных и спортивно-зрелищных сооружений устанавливаются следующие виды разрешенного использования земельных участков и объектов капитального строительства:

а) основные виды разрешенного использования:

- хранение автотранспорта (2.7.1);
- общежития (3.2.4);
- государственное управление (3.8.1);
- амбулаторно-поликлиническое обслуживание (3.4.1);
- деловое управление (4.1);
- магазины (4.4);
- общественное питание (4.6);
- гостиничное обслуживание (4.7);
- служебные гаражи (4.9);
- спорт (5.1);
- обеспечение спортивно-зрелищных мероприятий (5.1.1);
- обеспечение занятий спортом в помещениях (5.1.2);
- площадки для занятий спортом (5.1.3);
- оборудованные площадки для занятий спортом (5.1.4);
- водный спорт (5.1.5);
- авиационный спорт (5.1.6);
- спортивные базы (5.1.7);

б) вспомогательные виды разрешенного использования:

- объекты дорожного сервиса (4.9.1);
- заправка транспортных средств (4.9.1.1);
- обеспечение дорожного отдыха (4.9.1.2);
- автомобильные мойки (4.9.1.3);
- ремонт автомобилей (4.9.1.4);
- склады (6.9);

в) условно разрешенные виды использования:

- дома социального обслуживания (3.2.1);
- оказание социальной помощи населению (3.2.2);
- бытовое обслуживание (3.3);
- стационарное медицинское обслуживание (3.4.2);
- объекты культурно-досуговой деятельности (3.6.1);
- религиозное использование (3.7);
- осуществление религиозных обрядов (3.7.1);
- религиозное управление и образование (3.7.2);
- развлекательные мероприятия (4.8.1);
- связь (6.8);
- внеуличный транспорт (7.6);
- ритуальная деятельность (12.1);

4) с4 – зона размещения кладбищ и объектов специального назначения

Территориальная зона выделена для организации мест погребения и размещения объектов, предназначенных для оказания ритуальных услуг, переработки и захоронения отходов, иных аналогичных объектов.

В зоне размещения кладбищ и объектов специального назначения устанавливаются следующие виды разрешенного использования земельных участков и объектов капитального строительства:

а) основные виды разрешенного использования:

- хранение автотранспорта (2.7.1);
- религиозное использование (3.7);
- осуществление религиозных обрядов (3.7.1);
- религиозное управление и образование (3.7.2);
- ветеринарное обслуживание (3.10);
- амбулаторное ветеринарное обслуживание (3.10.1);
- приюты для животных (3.10.2);
- деловое управление (4.1);
- магазины (4.4);
- служебные гаражи (4.9);
- ритуальная деятельность (12.1);
- специальная деятельность (12.2);

б) вспомогательные виды разрешенного использования:

- складские площадки (6.9.1);

в) условно разрешенные виды использования объектов капитального строительства и земельных участков для зоны с4 не устанавливаются;

5) с5 – зона размещения объектов религиозного назначения

Территориальная зона выделена в целях концентрации объектов, связанных с управлением культа. К выбору условно разрешенного вида использования в данной зоне предъявляется дополнительное требование по исключению препятствий для развития и технологического функционирования объектов, отнесенных к основным и вспомогательным видам разрешенного использования.

В зоне размещения объектов религиозного назначения устанавливаются следующие виды разрешенного использования земельных участков и объектов капитального строительства:

а) основные виды разрешенного использования:

- хранение автотранспорта (2.7.1);
- дома социального обслуживания (3.2.1);
- оказание социальной помощи населению (3.2.2);
- религиозное использование (3.7);
- осуществление религиозных обрядов (3.7.1);
- религиозное управление и образование (3.7.2);
- деловое управление (4.1);
- магазины (4.4);
- общественное питание (4.6);
- служебные гаражи (4.9);
- ритуальная деятельность (12.1);

б) вспомогательные виды разрешенного использования:

- склады (6.9);
- площадки для занятий спортом (5.1.3);

в) условно разрешенные виды использования объектов капитального строительства и земельных участков для зоны с5 не устанавливаются;

6) с6 – зона размещения режимных объектов ограниченного доступа

Зоны особого режима выделены для обеспечения правовых условий осуществления видов деятельности, регулирование которых осуществляется исключительно уполномоченным органом государственной власти.

Предельные (минимальные и/или максимальные) размеры земельных участков объектов в данной зоне не устанавливаются и определяются в соответствии с техническими регламентами, региональными и местными нормативами градостроительного проектирования в зависимости от назначения и вместимости объекта, а также с учетом существующей градостроительной ситуации.

В зоне размещения режимных объектов ограниченного доступа устанавливаются следующие подзоны:

- с6(ж1) – зона застройки усадебного типа с видами разрешенного использования земельных участков и объектов капитального строительства, установленными для территориальной зоны ж1;

- с6(ж2) – зона застройки индивидуальными жилыми домами с видами разрешенного использования земельных участков и объектов капитального строительства, установленными для территориальной зоны ж2;

- с6(ж3) – зона смешанной застройки малоэтажными жилыми домами с видами разрешенного использования земельных участков и объектов капитального строительства, установленными для территориальной зоны ж3;

- с6(ж4) – зона смешанной застройки с видами разрешенного использования земельных участков и объектов капитального строительства, установленными для территориальной зоны ж4;

- с6(ж5) – зона застройки многоэтажными жилыми домами с видами разрешенного использования земельных участков и объектов капитального строительства, установленными для территориальной зоны ж5;

- с6(ц4) – зона общественно-делового центра местного значения с видами разрешенного использования земельных участков и объектов капитального строительства, установленными для территориальной зоны ц4;

- с6(ц5) – зона центра деловой, производственной и коммерческой активности при транспортных узлах с видами разрешенного использования земельных участков и объектов капитального строительства, установленными для территориальной зоны ц5;

- с6(к2) – зона размещения коммунальных предприятий (котельные, ТЭЦ, водозаборы, очистные сооружения), предприятий по обслуживанию транспорта с видами разрешенного использования земельных участков и объектов капитального строительства, установленными для территориальной зоны к2;

- с6(п1) – зона размещения предприятий I-II класса вредности с видами разрешенного использования земельных участков и объектов капитального строительства, установленными для территориальной зоны п1;

- с6(р3) – зона рекреационно-ландшафтных территорий и пригородных парков с видами разрешенного использования земельных участков и объектов капитального строительства, установленными для территориальной зоны р3.

В зоне размещения режимных объектов ограниченного доступа устанавливаются следующие виды разрешенного использования земельных участков и объектов капитального строительства:

а) основные виды разрешенного использования:

- среднеэтажная жилая застройка (2.5);
- хранение автотранспорта (2.7.1);
- социальное обслуживание (3.2);
- дома социального обслуживания (3.2.1);
- оказание социальной помощи населению (3.2.2);

- общежития (3.2.4);
- здравоохранение (3.4);
- амбулаторно-поликлиническое обслуживание (3.4.1);
- стационарное медицинское обслуживание (3.4.2);
- образование и просвещение (3.5);
- дошкольное, начальное и среднее общее образование (3.5.1);
- среднее и высшее профессиональное образование (3.5.2);
- религиозное использование (3.7);
- осуществление религиозных обрядов (3.7.1);
- религиозное управление и образование (3.7.2);
- государственное управление (3.8.1);
- приюты для животных (3.10.2);
- деловое управление (4.1);
- магазины (4.4);
- общественное питание (4.6);
- гостиничное обслуживание (4.7);
- служебные гаражи (4.9);
- обеспечение космической деятельности (6.10);
- склады (6.9);
- обеспечение обороны и безопасности (8.0);
- обеспечение вооруженных сил (8.1);
- Охрана Государственной границы Российской Федерации (8.2);
- обеспечение деятельности по исполнению наказаний (8.4);
- ритуальная деятельность (12.1);

б) вспомогательные виды разрешенного использования:

- площадки для занятий спортом (5.1.3);

в) условно разрешенные виды использования объектов капитального строительства и земельных участков для зоны с6 не устанавливаются.

9. Коммунально-складские зоны:

1) к1 – зона размещения складских объектов, объектов оптово-розничной торговли и материально-технического снабжения

Территориальная зона выделена для обеспечения правовых условий использования земельных участков и объектов капитального строительства для размещения объектов складирования и распределения товаров, иных объектов коммунального назначения. В данную зону включены склады, базы, автостоянки, магазины и объекты обслуживания.

В зоне размещения складских объектов, объектов оптово розничной торговли и материально-технического снабжения устанавливаются следующие виды разрешенного использования земельных участков и объектов капитального строительства:

а) основные виды разрешенного использования:

- хранение автотранспорта (2.7.1);
- административные здания организаций, обеспечивающих предоставление коммунальных услуг (3.1.2);
- амбулаторно-поликлиническое обслуживание (3.4.1);
- деловое управление (4.1);
- объекты торговли (торговые центры, торгово-развлекательные центры (комплексы) (4.2);
- рынки (4.3);
- магазины (4.4);
- общественное питание (4.6);
- служебные гаражи (4.9);
- заправка транспортных средств (4.9.1.1);
- автомобильные мойки (4.9.1.3);
- ремонт автомобилей (4.9.1.4);
- склады (6.9);
- складские площадки (6.9.1);
- обеспечение внутреннего правопорядка (8.3);

б) вспомогательные виды разрешенного использования:

- площадки для занятий спортом (5.1.3);

в) условно разрешенные виды использования:

- среднее и высшее профессиональное образование (3.5.2);
- объекты культурно-досуговой деятельности (3.6.1);
- обеспечение научной деятельности (3.9);
- обеспечение деятельности в области гидрометеорологии и смежных с ней областях (3.9.1);
- проведение научных исследований (3.9.2);
- проведение научных испытаний (3.9.3);
- ветеринарное обслуживание (3.10);
- амбулаторное ветеринарное обслуживание (3.10.1);
- приюты для животных (3.10.2);
- развлекательные мероприятия (4.8.1);
- обслуживание перевозок пассажиров (7.2.2);
- стоянки транспорта общего пользования (7.2.3);
- обеспечение деятельности по исполнению наказаний (8.4);

2) к2 – зона размещения коммунальных предприятий, предприятий по обслуживанию транспорта

Территориальная зона выделена в целях обеспечения правовых условий использования земельных участков и объектов капитального строительства для размещения объектов коммунального хозяйства, для обеспечения правовых условий использования земельных участков источников водоснабжения, площадок водопроводных и очистных сооружений, а также для размещения зданий, сооружений и коммуникаций, связанных с эксплуатацией вышеперечисленных объектов. Зона не используется для размещения объектов промышленности.

Предельные (минимальные и/или максимальные) размеры земельных участков объектов капитального строительства и земельных участков для данной зоны не устанавливаются и определяются в соответствии с нормами проектирования (технических регламентов), региональными и местными нормативами градостроительного проектирования в зависимости от назначения и вместимости объекта, а также с учетом существующей градостроительной ситуации.

В зоне размещения коммунальных предприятий, предприятий по обслуживанию транспорта устанавливаются следующие виды разрешенного использования земельных участков и объектов капитального строительства:

а) основные виды разрешенного использования:

- хранение автотранспорта (2.7.1);
- коммунальное обслуживание (3.1);
- административные здания организаций, обеспечивающих предоставление коммунальных услуг (3.1.2);
- обеспечение деятельности в области гидрометеорологии и смежных с ней областях (3.9.1);
- деловое управление (4.1);
- магазины (4.4);
- общественное питание (4.6);
- служебные гаражи (4.9);
- заправка транспортных средств (4.9.1.1);
- автомобильные мойки (4.9.1.3);
- ремонт автомобилей (4.9.1.4);
- энергетика (6.7);
- склады (6.9);
- складские площадки (6.9.1);
- обслуживание перевозок пассажиров (7.2.2);
- стоянки транспорта общего пользования (7.2.3);
- обеспечение обороны и безопасности (8.0);

б) вспомогательные виды разрешенного использования:

- площадки для занятий спортом (5.1.3);

в) условно разрешенные виды использования:

- дома социального обслуживания (3.2.1);
- оказание социальной помощи населению (3.2.2);
- бытовое обслуживание (3.3);
- здравоохранение (3.4);
- амбулаторно-поликлиническое обслуживание (3.4.1);
- стационарное медицинское обслуживание (3.4.2);
- объекты культурно-досуговой деятельности (3.6.1);
- религиозное использование (3.7);
- осуществление религиозных обрядов (3.7.1);
- религиозное управление и образование (3.7.2);
- проведение научных исследований (3.9.2);
- проведение научных испытаний (3.9.3);
- ветеринарное обслуживание (3.10);
- амбулаторное ветеринарное обслуживание (3.10.1);
- приюты для животных (3.10.2);
- банковская и страховая деятельность (4.5);
- гостиничное обслуживание (4.7);
- обеспечение занятий спортом в помещениях (5.1.2);
- площадки для занятий спортом (5.1.3);
- оборудованные площадки для занятий спортом (5.1.4);
- спортивные базы (5.1.7);
- туристическое обслуживание (5.2.1);
- внеуличный транспорт (7.6);
- обеспечение внутреннего правопорядка (8.3);
- обеспечение деятельности по исполнению наказаний (8.4);

10. Производственные зоны:

1) p1 – зона размещения предприятий I – II класса вредности

Территориальная зона предназначена для предприятия промышленности I-II классов вредности, являющихся источником шума и загрязнения окружающей среды. В целях уменьшения воздействия на прилегающие районы требуется организация санитарно-защитных зон радиусом 500 метров, 1000 метров. Виды разрешенного использования должны соответствовать требованиям по уровню вредных выбросов и защите окружающей среды. Сочетание различных видов разрешенного использования земельных участков и объектов капитального строительства в зоне возможно только при условии соблюдения санитарных правил.

К выбору условно разрешенного вида использования в данной зоне предъявляется дополнительное требование по исключению препятствий для развития и технологического функционирования объектов, отнесенных к основным и вспомогательным видам разрешенного использования.

Предельные (минимальные и/или максимальные) размеры земельных участков объектов капитального строительства и земельных участков для данной зоны не устанавливаются и определяются в соответствии с нормами проектирования (технических регламентов), региональных и местных нормативов в зависимости от назначения и вместимости объекта, а также с учетом существующей градостроительной ситуации.

В зоне размещения предприятий I-II класса вредности устанавливаются следующие виды разрешенного использования земельных участков и объектов капитального строительства:

а) основные виды разрешенного использования:

- хранение автотранспорта (2.7.1);
- обеспечение научной деятельности (3.9);
- обеспечение деятельности в области гидрометеорологии и смежных с ней областях (3.9.1);
- проведение научных исследований (3.9.2);
- проведение научных испытаний (3.9.3);
- ветеринарное обслуживание (3.10);
- амбулаторное ветеринарное обслуживание (3.10.1);
- приюты для животных (3.10.2);
- деловое управление (4.1);
- магазины (4.4);
- служебные гаражи (4.9);
- заправка транспортных средств (4.9.1.1);
- автомобильные мойки (4.9.1.3);
- ремонт автомобилей (4.9.1.4);
- производственная деятельность (6.0);
- недропользование (6.1);
- тяжелая промышленность (6.2);
- автомобилестроительная промышленность (6.2.1);
- легкая промышленность (6.3);
- фармацевтическая промышленность (6.3.1);
- пищевая промышленность (6.4);
- нефтехимическая промышленность (6.5);
- строительная промышленность (6.6);
- энергетика (6.7);
- связь (6.8);
- склады (6.9);
- складские площадки (6.9.1);
- целлюлозно-бумажная промышленность (6.11);
- специальная деятельность (12.2);

б) вспомогательные виды разрешенного использования:

- общежития (3.2.4);

в) условно разрешенные виды использования:

- бытовое обслуживание (3.3);
- здравоохранение (3.4);
- амбулаторно-поликлиническое обслуживание (3.4.1);
- стационарное медицинское обслуживание (3.4.2);
- религиозное использование (3.7);
- осуществление религиозных обрядов (3.7.1);
- религиозное управление и образование (3.7.2);
- банковская и страховая деятельность (4.5);
- общественное питание (4.6);
- обеспечение занятий спортом в помещениях (5.1.2);
- площадки для занятий спортом (5.1.3);
- оборудованные площадки для занятий спортом (5.1.4);
- спортивные базы (5.1.7);
- обслуживание перевозок пассажиров (7.2.2);
- обеспечение деятельности по исполнению наказаний (8.4);

2) p2 – зона размещения предприятий III-V класса вредности и не имеющих классов вредности

Территориальная зона предназначена для предприятий промышленности III-V классов вредности и не имеющих классов вредности, являющихся источником незначительного шума и загрязнения окружающей среды. В целях уменьшения воздействия на прилегающие районы требуется организация санитарно-защитных зон радиусом 100 метров, 300 метров для предприятий III-IV класса вредности, радиусом 50 метров – для предприятий V класса вредности. Виды использования должны соответствовать требованиям по уровню вредных выбросов и защите окружающей среды. Сочетание различных видов разрешенного использования объектов капитального строительства в зоне возможно только при условии соблюдения санитарных правил.

К выбору условно разрешенного вида использования в данной зоне предъявляется дополнительное требование по исключению препятствий для развития и технологического функционирования объектов, отнесенных к основным и вспомогательным видам разрешенного использования.

В зоне размещения предприятий III-V класса вредности и не имеющих классов вредности устанавливаются следующие виды разрешенного использования земельных участков и объектов капитального строительства:

а) основные виды разрешенного использования:

- хранение автотранспорта (2.7.1);
- бытовое обслуживание (3.3);
- обеспечение научной деятельности (3.9);
- обеспечение деятельности в области гидрометеорологии и смежных с ней областях (3.9.1);
- проведение научных исследований (3.9.2);
- проведение научных испытаний (3.9.3);
- ветеринарное обслуживание (3.10);
- амбулаторное ветеринарное обслуживание (3.10.1);
- приюты для животных (3.10.2);
- деловое управление (4.1);
- рынки (4.3);
- магазины (4.4);
- общественное питание (4.6);
- служебные гаражи (4.9);
- заправка транспортных средств (4.9.1.1);
- автомобильные мойки (4.9.1.3);
- ремонт автомобилей (4.9.1.4);
- производственная деятельность (6.0);
- недропользование (6.1);
- тяжелая промышленность (6.2);
- автомобилестроительная промышленность (6.2.1);
- легкая промышленность (6.3);
- фармацевтическая промышленность (6.3.1);
- пищевая промышленность (6.4);
- нефтехимическая промышленность (6.5);
- строительная промышленность (6.6);
- энергетика (6.7);
- связь (6.8);
- склады (6.9);
- складские площадки (6.9.1);
- целлюлозно-бумажная промышленность (6.11);
- обслуживание перевозок пассажиров (7.2.2);
- стоянки транспорта общего пользования (7.2.3);
- специальная деятельность (12.2);

б) вспомогательные виды разрешенного использования:

- общежития (3.2.4);

в) условно разрешенные виды использования:

- здравоохранение (3.4);
- амбулаторно-поликлиническое обслуживание (3.4.1);
- стационарное медицинское обслуживание (3.4.2);
- среднее и высшее профессиональное образование (3.5.2);
- объекты культурно-досуговой деятельности (3.6.1);
- религиозное использование (3.7);
- осуществление религиозных обрядов (3.7.1);
- религиозное управление и образование (3.7.2);
- банковская и страховая деятельность (4.5);
- обеспечение дорожного отдыха (4.9.1.2);
- обеспечение занятий спортом в помещениях (5.1.2);
- оборудованные площадки для занятий спортом (5.1.4);
- спортивные базы (5.1.7);
- туристическое обслуживание (5.2.1);
- внеуличный транспорт (7.6);
- обеспечение деятельности по исполнению наказаний (8.4);

11. Природно-рекреационные зоны:

1) p1 – зона особо охраняемых природных территорий

Территориальная зона выделена для обеспечения правовых условий использования земельных участков общего пользования, занятых особо охраняемыми территориями и объектами, в том числе лесами, парками, скверами, городскими садами.

В зоне особо охраняемых природных территорий устанавливаются следующие основные виды разрешенного использования земельных участков и объектов капитального строительства:

- общественное питание (4.6);
- деятельность по особой охране и изучению природы (9.0);
- охрана природных территорий (9.1).

В зоне особо охраняемых природных территорий допустимо формирование земельных участков для эксплуатации объектов, не соответствующих градостроительному регламенту, установленному для данной территориальной зоны, но введенных в эксплуатацию и прошедших государственную регистрацию до вступления в действие настоящих Правил. Срок приведения разрешенного использования в соответствие с градостроительными регламентами таких объектов не устанавливается при условии, что их использование не опасно для жизни или здоровья человека.

Минимальные и максимальные размеры земельных участков в данной зоне для строительства, реконструкции объектов капитального строительства не устанавливаются и определяются в соответствии с требованиями технических регламентов, региональных и местных нормативов градостроительного проектирования;

2) p2 – зона городских парков, бульваров, скверов, набережных

Территориальная зона выделена для обеспечения правовых условий сохранения и использования природных объектов в целях кратковременного отдыха, спорта и проведения досуга населения на обустроенных открытых пространствах – территориях общего пользования.

В зоне городских парков, бульваров, скверов, набережных в составе объектов отдыха, спорта и проведения досуга населения на обустроенных открытых пространствах устанавливаются следующие виды разрешенного использования земельных участков и объектов капитального строительства:

а) основные виды разрешенного использования:

- питомники (1.17);
- для индивидуального жилищного строительства (2.1) <\*>;
- малоэтажная многоквартирная жилая застройка (2.1.1) <\*>;
- парки культуры и отдыха (3.6.2);
- общественное питание (4.6);
- развлекательные мероприятия (4.8.1);
- площадки для занятий спортом (5.1.3);
- оборудованные площадки для занятий спортом (5.1.4);
- водный спорт (5.1.5);
- поля для гольфа или конных прогулок (5.5);

б) вспомогательные виды разрешенного использования:

- склады (6.9);
- в) условно разрешенные виды использования:
- здравоохранение (3.4);
- амбулаторно-поликлиническое обслуживание (3.4.1);
- стационарное медицинское обслуживание (3.4.2);
- объекты культурно-досуговой деятельности (3.6.1);
- религиозное использование (3.7);
- осуществление религиозных обрядов (3.7.1);
- религиозное управление и образование (3.7.2);
- развлекательные мероприятия (4.8.1);
- обеспечение внутреннего правопорядка (8.3);

<\*> – присвоение данного вида разрешенного использования допускается для земельных участков, предназначенных для эксплуатации (реконструкции) отдельно стоящих многоквартирных и двухквартирных домов, прошедших технический учет до вступления в силу Правил (при наличии документов, подтверждающих данный факт).

3) р3 – зона рекреационно-ландшафтных территорий и пригородных парков  
Территориальная зона выделена с целью сохранения ценных природных особенностей и ландшафтов, а также создания условий для отдыха населения городского округа с минимальным воздействием на окружающую среду.

Допустимо размещение объектов отдыха, туризма, физкультурно-спортивной деятельности при условии озеленения территории не менее 60 процентов.

В зоне рекреационно-ландшафтных территорий устанавливаются следующие виды разрешенного использования земельных участков – территорий общего пользования и объектов капитального строительства:

- а) основные виды разрешенного использования:
- хранение автотранспорта (2.7.1);
  - дома социального обслуживания (3.2.1);
  - оказание социальной помощи населению (3.2.2);
  - среднее и высшее профессиональное образование (3.5.2);
  - парки культуры и отдыха (3.6.2);
  - деловое управление (4.1);
  - общественное питание (4.6);
  - площадки для занятий спортом (5.1.3);
  - оборудованные площадки для занятий спортом (5.1.4);
  - водный спорт (5.1.5);
  - спортивные базы (5.1.7);
  - туристическое обслуживание (5.2.1);
  - причалы для маломерных судов (5.4);
  - поля для гольфа или конных прогулок (5.5);
  - связь (6.8);
  - деятельность по особой охране и изучению природы (9.0);
  - охрана природных территорий (9.1);
  - санаторная деятельность (9.2.1);
  - резервные леса (10.4);
- б) вспомогательные виды разрешенного использования:
- склады (6.9);
- в) условно разрешенные виды использования:
- здравоохранение (3.4);
  - амбулаторно-поликлиническое обслуживание (3.4.1);
  - стационарное медицинское обслуживание (3.4.2);
  - объекты культурно-досуговой деятельности (3.6.1);
  - религиозное использование (3.7);
  - осуществление религиозных обрядов (3.7.1);
  - религиозное управление и образование (3.7.2);
  - обеспечение деятельности в области гидрометеорологии и смежных с ней областях (3.9.1);
  - проведение научных исследований (3.9.2);
  - гостиничное обслуживание (4.7);
  - служебные гаражи (4.9);
  - объекты дорожного сервиса (4.9.1);
  - заправка транспортных средств (4.9.1.1);
  - обеспечение дорожного отдыха (4.9.1.2);
  - автомобильные мойки (4.9.1.3);
  - ремонт автомобилей (4.9.1.4);

4) р4 – зона коллективных садов, огородов и дачных участков  
Территориальная зона выделена для обеспечения правовых условий использования земельных участков и объектов капитального строительства, предназначенных для выращивания сельскохозяйственных культур, ведения садоводства и дачного хозяйства. Допускается строительство многоквартирных жилых домов не выше 3 этажей.

В зоне установлены предельные (минимальные/максимальные) размеры земельных участков:

- для ведения огородничества – от 100 кв. м до 1200 кв. м;
  - для ведения садоводства – от 1000 кв. м до 2500 кв. м;
  - для дачного строительства – от 1000 кв. м до 5000 кв. м.
- В зоне коллективных садов, огородов и дачных участков устанавливаются следующие виды разрешенного использования земельных участков и объектов капитального строительства:

- а) основные виды разрешенного использования:
- для индивидуального жилищного строительства (2.1) <\*>;
  - деловое управление (4.1);
  - магазины (4.4);
  - общественное питание (4.6);
  - обеспечение внутреннего правопорядка (8.3);
  - ведение огородничества (13.1);
  - ведение садоводства (13.2);
- б) вспомогательные виды разрешенного использования:
- площадки для занятий спортом (5.1.3);
- в) условно разрешенные виды использования:
- здравоохранение (3.4);
  - амбулаторно-поликлиническое обслуживание (3.4.1);
  - стационарное медицинское обслуживание (3.4.2);
  - ветеринарное обслуживание (3.10);
  - амбулаторное ветеринарное обслуживание (3.10.1);
  - приюты для животных (3.10.2);

5) р5 – санитарно-охранные зоны  
Территориальная зона, предназначена для соблюдения санитарно-эпидемиологических требований при размещении объектов, оказывающих негативное влияние на окружающую среду и среду обитания человека.

На территории санитарно-охранной зоны не допускается размещать жилые здания, детские дошкольные учреждения, общеобразовательные школы, учреждения здравоохранения и отдыха, спортивные сооружения, сады, парки, огороды, зоны отдыха, рекреационные объекты.

Размещение новых объектов капитального строительства и реконструкция существующих возможны только по согласованию с Управлением Роспотребнадзора по Камчатскому краю и органами по охране природы при положительном заключении государственной экологической экспертизы.

Юридические лица, индивидуальные предприниматели, деятельность которых требует организации санитарно-защитных зон, обязаны разработать и утвердить в установленном порядке проекты санитарно-защитных зон. Копии утвержденных проектов предоставить в администрацию городского округа для включения в картографические материалы, в том числе в электронном виде.

Юридические лица, индивидуальные предприниматели, физические лица, эксплуатирующие водозаборные сооружения, должны представлять в администрацию городского округа, утвержденные в установленном порядке проекты зон санитарной охраны источников водоснабжения (зона строгого режима, зона ограничений, зона наблюдений).

Владельцы передающих радиотехнических объектов (далее – ПРТО) после получения санитарно-эпидемиологического заключения на эксплуатацию ПРТО должны представлять в администрацию городского округа согласованные проекты зон ограничения застройки по высоте в течение 10 дней.

Зоны санитарной охраны источников водоснабжения, санитарно-защитные зоны объектов, зоны ограничения застройки по высоте наносятся на генеральный план Петропавловск-Камчатского городского округа.

12. Зоны сельскохозяйственного использования:

1) сх1 – зона территорий сельскохозяйственного использования  
Территориальная зона сельскохозяйственного использования предназначена для ведения животноводства, для выращивания сельскохозяйственной открытым способом и выделена для обеспечения правовых условий сохранения сельскохозяйственных угодий.

В зоне установлены предельные (минимальные/максимальные) размеры земельных участков:

- для ведения животноводства – от 30000 кв. м до 1000000 кв. м;
- для ведения огородничества – от 100 кв. м до 1200 кв. м;
- для ведения садоводства – от 1000 кв. м до 2500 кв. м.

В зоне сельскохозяйственного использования устанавливаются следующие виды разрешенного использования земельных участков и объектов капитального строительства:

- а) основные виды разрешенного использования:
- растениеводство (1.1);
  - животноводство (1.7);
  - скотоводство (1.8);
  - звероводство (1.9);
  - птицеводство (1.10);
  - свиноводство (1.11);
  - хранение и переработка сельскохозяйственной продукции (1.15);
  - обеспечение сельскохозяйственного производства (1.18);
  - сенокосение (1.19);
  - выпас сельскохозяйственных животных (1.20);
  - хранение автотранспорта (2.7.1);
  - ветеринарное обслуживание (3.10);
  - амбулаторное ветеринарное обслуживание (3.10.1);
  - приюты для животных (3.10.2);
  - служебные гаражи (4.9);
  - ведение огородничества (13.1);
  - ведение садоводства (13.2);
- б) вспомогательные виды разрешенного использования:
- площадки для занятий спортом (5.1.3);
- в) условно разрешенные виды использования:
- деловое управление (4.1);
  - рынки (4.3);
  - магазины (4.4);
  - общественное питание (4.6);
  - недропользование (6.1);
  - ритуальная деятельность (12.1);
13. Зоны водных объектов:
- 1) в1 – зона территорий, занятых водными объектами  
Территориальная зона предназначена для размещения водных объектов, прибрежных и портовых сооружений.

В зоне водных объектов устанавливаются следующие виды разрешенного использования земельных участков и объектов капитального строительства:

- а) основные виды разрешенного использования:
- хранение автотранспорта (2.7.1);
  - общественное управление (3.8);
  - государственное управление (3.8.1);
  - представительская деятельность (3.8.2);
  - деловое управление (4.1);
  - общественное питание (4.6);
  - служебные гаражи (4.9);
  - причалы для маломерных судов (5.4);
  - склады (6.9);
  - складские площадки (6.9.1);
  - водный транспорт (7.3);
  - обеспечение внутреннего правопорядка (8.3);
  - специальное пользование водными объектами (11.2);
- б) вспомогательные виды разрешенного использования: не установлены;
- в) условно разрешенные виды использования:
- общежития (3.2.4);
  - бытовое обслуживание (3.3);
  - религиозное использование (3.7);
  - осуществление религиозных обрядов (3.7.1);
  - религиозное управление и образование (3.7.2);
  - магазины (4.4);
  - гостиничное обслуживание (4.7);
  - внеуличный транспорт (7.6);
  - ритуальная деятельность (12.1);

2) в2 – зона территории водных бассейнов и акваторий  
Территориальная зона предназначена для определения мест размещения водных объектов, для строительства которых необходимо согласование с бассейновыми и другими органами управления и охраны водного фонда.

В зоне территории водных бассейнов и акваторий устанавливаются следующие виды разрешенного использования земельных участков и объектов капитального строительства:

- а) основные виды разрешенного использования:
- хранение автотранспорта (2.7.1);
  - магазины (4.4);
  - общественное питание (4.6);
  - служебные гаражи (4.9);
  - площадки для занятий спортом (5.1.3);
  - оборудованные площадки для занятий спортом (5.1.4);
  - водный спорт (5.1.5);
  - причалы для маломерных судов (5.4);
  - водный транспорт (7.3);
  - водные объекты (11.0);
  - общее пользование водными объектами (11.1);
- б) вспомогательные виды разрешенного использования:
- склады (6.9);
  - складские площадки (6.9.1);
  - обеспечение внутреннего правопорядка (8.3);
- в) условно разрешенные виды использования:
- общежития (3.2.4);
  - среднее и высшее профессиональное образование (3.5.2);
  - религиозное использование (3.7);
  - осуществление религиозных обрядов (3.7.1);
  - религиозное управление и образование (3.7.2);
  - государственное управление (3.8.1);
  - проведение научных исследований (3.9.2);
  - деловое управление (4.1);
  - гостиничное обслуживание (4.7);
  - обеспечение спортивно-зрелищных мероприятий (5.1.1);
  - обеспечение занятий спортом в помещениях (5.1.2);
  - туристическое обслуживание (5.2.1);

14. Особенности размещения отдельных видов разрешенного использования земельных участков и объектов капитального строительства следующие:

1) В границах всех территориальных зон могут размещаться следующие основные виды разрешенного использования:

- хранение автотранспорта (2.7.1);
- предоставление коммунальных услуг (3.1.1);
- трубопроводный транспорт (7.5);
- охрана Государственной границы Российской Федерации (8.2);
- земельные участки (территории) общего пользования (12.0);
- улично-дорожная сеть (12.0.1);
- благоустройство территории (12.0.2).

Парковки могут размещаться как при объектах, так и как самостоятельный объект (вместимость определяется на основании нормативов градостроительного проектирования).

Детские площадки не размещаются в зоне центра деловой, производственной и коммерческой активности при транспортных узлах, зоне размещения учреждений здравоохранения, зоне размещения кладбищ и объектов специального назначения, коммунально-складских и производственных зонах.

Площадки для выгула собак не размещаются в общественно-деловых зонах, зонах специального назначения, зоне особо охраняемых природных территорий, зонах водных объектов.

2) Предельные (минимальные и/или максимальные) размеры земельных участков объектов, указанных в пункте 1 настоящей части, определяются в соответствии с техническими регламентами, региональными и местными нормативами градостроительного проектирования в зависимости от назначения и вместимости объектов, а также с учетом существующей градостроительной ситуации.

3) При формировании земельных участков для эксплуатации объектов капитального строительства, введенных в эксплуатацию до утверждения настоящих Правил, вид разрешенного использования земельного участка, предельные (минимальные и (или) максимальные) размеры и предельные параметры устанавливаются в соответствии с назначением объектов. Земельные участки или объекты капитального строительства, виды разрешенного использования, предельные (минимальные и (или) максимальные) размеры и предельные параметры которых не соответствуют градостроительному регламенту, могут использоваться без установления срока приведения их в соответствие с градостроительным регламентом, за исключением случаев, если использование таких земельных участков и объектов капитального строительства опасно для жизни или здоровья человека, для окружающей среды, объектов культурного наследия.

Минимальные и максимальные размеры земельных участков таких объектов определяются в соответствии с размерами и параметрами земельных участков, установленных настоящими Правилами для данных видов разрешенного использования или техническими регламентами, региональными и местными нормативами градостроительного проектирования в зависимости от назначения и вместимости объекта, а также с учетом существующей градостроительной ситуации.

При размещении в границах земельного участка нескольких объектов разного функционального назначения устанавливается один основной вид разрешенного использования земельного участка, соответствующий разрешенному использованию объекта, имеющего преобладающую площадь.

При образовании земельного участка (разделе, перераспределении) предельные (минимальные и (или) максимальные) размеры образуемых земельных участков, не предоставляемых на условиях аренды, в собственность или на ином праве, не устанавливаются.

Максимальные (предельные) размеры земельных участков предоставленных для индивидуального жилищного строительства, эксплуатации индивидуальных жилых домов, в отношении которых работы по формированию границ были проведены в период действия решения Городской Думы Петропавловск-Камчатского городского округа Камчатского края от 03.09.2009 № 164-нд «О внесении изменения в предельные (максимальные и минимальные) размеры земельных участков, предоставляемых гражданам в собственность из земель, находящихся в государственной или муниципальной собственности, расположенных на территории Петропавловск-Камчатского городского округа от 31.10.2006 № 48-нд» определяются с учетом фактического использования земельных участков, но не более 2000 кв. м.»

3. Настоящее Решение вступает в силу после дня его официального опубликования.

Глава

Петропавловск-Камчатского городского округа  
К.В. Брызгин

## ЗАКЛЮЧЕНИЕ

### о результатах публичных слушаний по проекту решения о предоставлении разрешения на отклонение от предельных параметров разрешенного строительства объекта капитального строительства «крытая автостоянка на земельном участке с кадастровым номером 41:01:0010118:1270»

Дата оформления заключения о результатах публичных слушаний: 17.02.2021.

Реквизиты протокола публичных слушаний № 2 от 16.02.2021.

Информация об организаторе публичных слушаний: Администрация Петропавловск-Камчатского городского округа в лице Управления архитектуры, градостроительства и земельных отношений администрации Петропавловск-Камчатского городского округа: 683000, Камчатский край, г. Петропавловск-Камчатский, ул. Советская, 22.

Сроки проведения публичных слушаний: 05.02.2021 – 16.02.2021.

Формы оповещения: газета «Град Петра и Павла» от 05.02.2021 № 4 (819), официальных сайтах Городской Думы Петропавловск-Камчатского городского округа и администрации Петропавловск-Камчатского городского округа информационный стенд по адресу: ул. Ленинградская, д. 74/1 «Служба одного окна» администрации Петропавловск-Камчатского городского округа, информационный стенд Управления архитектуры градостроительства и земельных отношений администрации Петропавловск-Камчатского городского округа по адресу: ул. Советская, д. 22.

Место проведения публичных слушаний: г. Петропавловск-Камчатский, ул. Советская, д. 22, каб. 101.

Экспозиция проведена с 05.02.2021 по 16.02.2021 по адресу: г. Петропавловск-Камчатский, ул. Советская, д. 22.

Публичные слушания состоялись 16.02.2021 в 16:30 по адресу: г. Петропавловск-Камчатский, ул. Советская, д. 22, каб. 101.

Информационные материалы представлены: Градостроительный план земельного участка от 26.07.2018 № гп 41-301-000-178; схема отображающая место допустимого размещения объекта капитального строительства с учетом уменьшения отступов.

Количество участников публичных слушаний, которые приняли участие в публичных слушаниях – 7.

Предложения и замечания граждан, являющихся участниками публичных слушаний и постоянно проживающих на территории, в пределах которой проводятся публичные слушания по обсуждаемому проекту, поступившие:

1) в период работы экспозиции: На экспозиции поступило возражение от жителя рядом стоящего многоквартирного жилого дома;

о наличии в данном районе парковки, а также предложение размещения спортивных и детских площадок, и благоустройства территории.

2) во время проведения собрания: отсутствуют.

Предложения и замечания иных участников публичных слушаний по проекту, поступившие:

1) в период работы экспозиции: отсутствуют.

2) во время проведения собрания: Приведенные в обосновании обстоятельства необходимости отклонения от предельных параметров ни свидетельствуют о наличии установленных статьей 40 Градостроительного кодекса Российской Федерации оснований для обращения за разрешением на отклонения от предельных параметров разрешенного строительства.

Результаты публичных слушаний по проекту решения о предоставлении разрешения на отклонение от предельных параметров разрешенного строительства объекта капитального строительства «крытая автостоянка на земельном участке с кадастровым номером 41:01:0010118:12705» в части уменьшения отступов от южно-западной, южно-восточной и северо-восточной границ земельного участка с 5 метров до 1 метра согласно чертежу градостроительного плана земельного участка от 26.07.2018 № гп 41-301-000-178», направить в комиссию по землепользованию и застройке Петропавловск-Камчатского городского округа для подготовки рекомендаций о предоставлении данного разрешения или об отказе в предоставлении такого разрешения.

Организатор публичных слушаний:

Руководитель  
УАГиЗО администрации ПКГО  
О.П. Пась

Главный специалист-эксперт отдела  
выдачи разрешительных документов УАГиЗО  
А.П. Коломеец

АДМИНИСТРАЦИЯ  
ПЕТРОПАВЛОВСК-КАМЧАТСКОГО ГОРОДСКОГО ОКРУГА

УПРАВЛЕНИЕ ФИНАНСОВ

## ПРИКАЗ

От 17.02.2021 № 23/21

### О Порядке санкционирования расходов муниципальных бюджетных и муниципальных автономных учреждений Петропавловск-Камчатского городского округа, источником финансового обеспечения которых являются субсидии, полученные в соответствии с абзацем вторым пункта 1 статьи 78.1 и пунктом 1 статьи 78.2 Бюджетного кодекса Российской Федерации

В соответствии с абзацем вторым пункта 1 статьи 78.1 и пунктом 1 статьи 78.2 Бюджетного кодекса Российской Федерации, частями 3.6 и 3.7 статьи 2 Федерального закона от 03.11.2006 № 174-ФЗ «Об автономных учреждениях, частью 16 статьи 30 Федерального закона от 08.05.2010 № 83-ФЗ «О внесении изменений в отдельные законодательные акты Российской Федерации в связи с совершенствованием правового положения государственных (муниципальных) учреждений» и пунктом 17 части 1 статьи 9 Решения Городской Думы Петропавловск-Камчатского городского округа от 27.12.2013 № 173-нд «О бюджетном устройстве и бюджетном процессе в Петропавловск-Камчатском городском округе»

ПРИКАЗЫВАЮ:

1. Утвердить Порядок санкционирования расходов муниципальных бюджетных и муниципальных автономных учреждений Петропавловск-Камчатского городского округа, источником финансового обеспечения которых являются субсидии, полученные в соответствии с абзацем вторым пункта 1 статьи 78.1 и пунктом 1 статьи 78.2 Бюджетного кодекса Российской Федерации (далее – Порядок санкционирования), согласно приложению.

2. Главным распорядителям бюджетных средств довести настоящий приказ до муниципальных бюджетных и муниципальных автономных учреждений Петропавловск-Камчатского городского округа.

3. Направить настоящий приказ для опубликования в газете «Град Петра и Павла» и размещения на официальном сайте администрации Петропавловск-Камчатского городского округа в информационно-телекоммуникационной сети «Интернет».

4. Настоящий приказ вступает в силу после дня его официального опубликования и применяется к правоотношениям, возникшим с 01.01.2021.

5. Признать утратившими силу следующие приказы Управления финансов администрации Петропавловск-Камчатского городского округа:

5.1 от 09.02.2016 № 19 «О Порядке санкционирования расходов муниципальных бюджетных и муниципальных автономных учреждений Петропавловск-Камчатского городского округа, источником финансового обеспечения которых являются субсидии, полученные в соответствии с абзацем вторым пункта 1 статьи 78.1 и пунктом 1 статьи 78.2 Бюджетного кодекса Российской Федерации»;

5.2 от 26.02.2018 № 25 «О внесении изменения в приказ Управления финансов администрации Петропавловск-Камчатского городского округа от 09.02.2016 № 19 «О Порядке санкционирования расходов муниципальных бюджетных и муниципальных автономных учреждений Петропавловск-Камчатского городского округа, источником финансового обеспечения которых являются субсидии, полученные в соответствии с абзацем вторым пункта 1 статьи 78.1 и пунктом 1 статьи 78.2 Бюджетного кодекса Российской Федерации»;

5.3 от 17.02.2020 № 19/20 «О внесении изменений в приказ Управления финансов администрации Петропавловск-Камчатского городского округа от 09.02.2016 № 19 «О Порядке санкционирования расходов муниципальных бюджетных и муниципальных автономных учреждений Петропавловск-Камчатского городского округа, источником финансового обеспечения которых являются субсидии, полученные в соответствии с абзацем вторым пункта 1 статьи 78.1 и пунктом 1 статьи 78.2 Бюджетного кодекса Российской Федерации».

6. Контроль за исполнением настоящего приказа возложить на заместителя руководителя Управления финансов администрации Петропавловск-Камчатского городского округа.

Заместитель Главы администрации  
Петропавловск-Камчатского городского округа –  
руководитель Управления финансов администрации  
Петропавловск-Камчатского городского округа  
О.С. Чубкова

Приложение  
к приказу Управления  
финансов администрации  
Петропавловск-Камчатского  
городского округа  
от 17.02.2021 № 23/21

### Порядок санкционирования расходов муниципальных бюджетных и муниципальных автономных учреждений Петропавловск-Камчатского городского округа, источником финансового обеспечения которых являются субсидии, полученные в соответствии с абзацем вторым пункта 1 статьи 78.1 и пунктом 1 статьи 78.2 Бюджетного кодекса Российской Федерации

1. Настоящий порядок устанавливает правила санкционирования Управлением Федерального казначейства по Камчатскому краю (далее – УФК по Камчатскому краю) оплаты денежных обязательств муниципальных бюджетных и муниципальных автономных учреждений Петропавловск-Камчатского городского округа (далее – муниципальное учреждение), источником финансового обеспечения которых являются субсидии, предусмотренные решением о бюджете Петропавловск-Камчатского городского округа на соответствующий финансовый год и плановый период (далее – бюджет городского округа).

2. Операции с целевыми субсидиями, поступающими муниципальному учреждению, учитываются на отдельном лицевом счете (далее – лицевой счет по иным субсидиям), открываемом муниципальному учреждению в УФК по Камчатскому краю в порядке, установленном Федеральным казначейством.

3. Администрация Петропавловск-Камчатского городского округа в лице соответствующего органа, осуществляющего функции и полномочия учредителя в отношении муниципальных учреждений (далее – ГРБС), ежегодно до 20 января представляет в УФК по Камчатскому краю в электронном виде с применением электронной цифровой подписи (далее – в электронном виде) перечень целевых субсидий на текущий финансовый год (код формы по Общероссийскому классификатору управленческой документации 0501015) (далее – Перечень целевых субсидий), по форме согласно приложению 1 к настоящему Порядку. В перечне целевых субсидий отражается информация по целевым субсидиям, предоставляемым, в соответствующем финансовом году органом, осуществляющим функции и полномочия учредителя в отношении муниципальных учреждений.

4. Перечень целевых субсидий формируется ГРБС и направляется на согласование в Управление финансов администрации Петропавловск-Камчатского городского округа (далее – Управление финансов):

4.1 в разрезе кодов цели, присвоенных приказом Управление финансов для учета операций с целевыми субсидиями, согласно приложению 2 к настоящему Порядку;

В случае осуществления расходов, источником финансового обеспечения или софинансирования которых являются целевые межбюджетные трансферты, предоставляемые из федерального бюджета, код цели должен соответствовать коду цели, включенному в информацию об аналитических кодах, используемых Федеральным казначейством в целях санкционирования операций с целевыми расходами;

4.2 в разрезе порядковых номеров перечня инвестиционных объектов (Инвестиционной программы собственности Петропавловск-Камчатского городского округа), в соответствии с распоряжением администрации Петропавловск-Камчатского городского округа и отражается в графе 4 формы 0501015, установленной в приложении 1 к настоящему Порядку.

5. Управление финансов проверяет Перечень целевых субсидий:

5.1 на соответствие установленной форме;

5.2 на наличие в сводной бюджетной росписи бюджета городского округа бюджетных ассигнований (лимитов бюджетных обязательств), предусмотренных ГРБС по кодам бюджетной классификации расходов бюджета городского округа;

5.3 на соответствие наименования субсидии, наименованию целевой субсидии, предоставляемой в соответствии с Порядком определения объема и условия предоставления муниципальным бюджетным и автономным учреждениям Петропавловск-Камчатского городского округа из бюджета Петропавловск-Камчатского городского округа субсидий на иные цели, утвержденным постановлением администрации Петропавловск-Камчатского городского округа от 11.12.2020 № 2279;

5.4 на соответствие наименования целевой субсидии наименованию объекта, указанного в перечне инвестиционных объектов (Инвестиционной программы собственности Петропавловск-Камчатского городского округа), утвержденном распоряжением администрации Петропавловск-Камчатского городского округа, в соответствии с Порядком принятия и исполнения решений о подготовке и реализации, предоставления бюджетных инвестиций и субсидий на осуществление капитальных вложений в объекты капитального строительства и приобретение объектов недвижимого имущества за счет средств бюджета Петропавловск-Камчатского городского округа, утвержденным постановлением администрации Петропавловск-Камчатского городского округа от 03.09.2015 № 2108;

5.5 на наличие распоряжения администрации Петропавловск-Камчатского городского округа, разработанного в соответствии с требованиями постановления администрации Петропавловск-Камчатского городского округа от 07.02.2014 № 277 «О порядке принятия решений о заключении муниципальных контрактов для муниципальных нужд, предметом которых являются выполнение работ, оказание услуг, длительность производственного цикла выполнения, оказания которых превышает срок действия утвержденных лимитов бюджетных обязательств» (далее – постановление от 07.02.2014 № 277).

6. В случае если форма или информация, указанная в Перечне целевых субсидий, не соответствуют требованиям, установленным пунктами 3, 4, 5 настоящего Порядка, Управление финансов не позднее второго рабочего дня, следующего за днем представления Перечня целевых субсидий, возвращает ГРБС Перечень целевых субсидий с указанием причины возврата.

7. В случае соответствия представленного Перечня целевых субсидий требованиям, установленным пунктами 3, 4, 5 настоящего Порядка, Управление финансов не позднее второго рабочего дня, следующего за днем представления указанного Перечня целевых субсидий сообщает устно или направляет письменное сообщение ГРБС с пометкой о согласовании Перечня целевых субсидий для последующего его предоставления ГРБС в УФК по Камчатскому краю.

8. При внесении в течение финансового года изменений в Перечень целевых субсидий, ГРБС представляет в УФК по Камчатскому краю дополнение в Перечень целевых субсидий по форме 0501015, согласно приложению 1 к настоящему Порядку, согласованное Управлением финансов в соответствии с требованиями, установленными пунктами 3 – 7 настоящего Порядка.

9. ГРБС осуществляет постановку на учет бюджетных обязательств в соответствии с приказом Управления финансов от 23.12.2016 № 127 «Об утверждении Порядка учета бюджетных обязательств получателей средств бюджета Петропавловск-Камчатского городского округа» на основании:

9.1 соглашений о предоставлении субсидии на иные цели, между ГРБС и муниципальным учреждением;

9.2 соглашений о передаче полномочий муниципального заказчика администрацией Петропавловск-Камчатского городского округа, органами администрации Петропавловск-Камчатского городского округа, являющимися муниципальными заказчиками – муниципальному автономному или бюджетному учреждению по заключению и исполнению от имени Петропавловск-Камчатского городского округа муниципальных контрактов при осуществлении бюджетных инвестиций в объекты муниципальной собственности в отношении которых, указанные органы осуществляют функции и полномочия муниципального заказчика (далее – ГРБС) или права собственника имущества Петропавловск-Камчатского городского округа;

9.3 договоров (соглашений, муниципальных контрактов) на строительство (реконструкцию, техническое перевооружение) или покупку объекта муниципальной собственности;

9.4 распоряжения администрации Петропавловск-Камчатского городского округа, разработанное в соответствии с требованиями постановления от 07.02.2014 № 277.

10. Порядок финансирования целевых субсидий осуществляется на основании Порядка исполнения бюджета Петропавловск-Камчатского городского округа по расходам, источникам финансирования дефицита бюджета Петропавловск-Камчатского городского округа и санкционирования оплаты денежных и бюджетных обязательств получателей средств бюджета Петропавловск-Камчатского городского округа, администраторов источников финансирования дефицита бюджета Петропавловск-Камчатского городского округа, утвержденного приказом Управления финансов от 14.12.2020 № 139/20.

11. Для оплаты денежных обязательств получатели целевых субсидий представляют в УФК по Камчатскому краю документы, установленные приказом Управления финансов от 31.12.2020 № 166/20 «О Порядке санкционирования оплаты денежных обязательств получателей средств бюджета Петропавловск-Камчатского городского округа и администраторов источников финансирования дефицита бюджета Петропавловск-Камчатского городского округа».

12. УФК по Камчатскому краю осуществляет санкционирование целевых субсидий при расходе, с учетом предоставления муниципальными учреждениями:

12.1 документов, подтверждающих расходы;

12.2 договоров (соглашений, муниципальных контрактов) на строительство (реконструкцию, техническое перевооружение) или покупку объекта муниципальной собственности (при наличии технической возможности в электронном виде);

12.3 распоряжения администрации Петропавловск-Камчатского городского округа, разработанного в соответствии с требованиями постановления от 07.02.2014 № 277.

13. Для осуществления санкционирования оплаты денежных обязательств муниципальных учреждений, источником финансового обеспечения которых являются целевые субсидии, муниципальное учреждение в УФК по Камчатскому краю представляет в электронном виде Сведения об операциях с целевыми субсидиями, предоставленными муниципальному учреждению на очередной финансовый год (код формы по ОКУД 0501016) (далее – Сведения), утвержденные ГРБС.

В Сведениях указываются по кодам вида расходов (далее – код КВР) планируемые на текущий финансовый год суммы поступлений целевых субсидий в разрезе кодов субсидий по каждой целевой субсидии и соответствующие им планируемые суммы целевых расходов муниципального учреждения без подведения группировочных итогов.

УФК по Камчатскому краю осуществляет проверку Сведений, представленных муниципальным учреждением, на соответствие информации указанной в Перечне целевых субсидий.

14. В случае внесения изменений в Сведения, муниципальное учреждение представляет Сведения, в которых указываются показатели с учетом внесенных изменений.

УФК по Камчатскому краю не позднее рабочего дня, следующего за днем представления муниципальным учреждением в УФК по Камчатскому краю Сведений, предусмотренных настоящим пунктом, проверяет их на соответствие установленной форме, а также на не превышение фактических поступлений и выплат, отраженных на лицевом счете по иным субсидиям, показателям, содержащимся в Сведениях.

В случае уменьшения ГРБС планируемых поступлений целевых субсидий, сумма поступлений соответствующей целевой субсидии, указанная в Сведениях, должна быть больше или равна сумме произведенных целевых расходов, источником финансового обеспечения которых является соответствующая целевая субсидия, с учетом разрешенного к использованию остатка целевой субсидии.

15. Для санкционирования целевых расходов, источником финансового обеспечения которых являются неиспользованные на начало текущего финансового года остатки целевых субсидий прошлых лет, на суммы которых согласно решению соответствующего ГРБС подтверждена потребность в направлении их на те же цели (далее – разрешенный к использованию остаток целевой субсидии), муниципальным учреждением представляются в УФК по Камчатскому краю Сведения, в которых сумма разрешенного к использованию остатка целевой субсидии, указывается в графе 5 Сведений с указанием кода целевой субсидии в графе 2 Сведений – при сохранении кода указанной целевой субсидии в очередном финансовом году, либо в графе 4 приложения 1 к настоящему Порядку, если код указанной целевой субсидии изменен в новом финансовом году.

УФК по Камчатскому краю не позднее рабочего дня, следующего за днем представления муниципальным учреждением в УФК по Камчатскому краю Сведений, проверяет показатели, указанные в сведениях, на соответствие и не превышение суммы разрешенного к использованию остатка целевой субсидии прошлых лет, код которой указан в графе 2 Сведений (в графе 4, если код указанной целевой субсидии изменен в очередном финансовом году), согласно приложению 1 к настоящему Порядку, над суммой соответствующего остатка целевой субсидии прошлых лет, учтенной по состоянию на начало текущего финансового года на лицевом счете по иным субсидиям, открытым муниципальному учреждению в УФК по Камчатскому краю.

Неиспользованные на начало текущего финансового года остатки целевых субсидий прошлых лет, суммы которых не отражены в Сведениях в соответствии с настоящим пунктом, учитываются УФК по Камчатскому краю на лицевом счете по иным субсидиям, открытым муниципальному учреждению, без права расходования.

В случае осуществления получателем возврата целевых субсидий прошлых лет в течение текущего финансового года, ГРБС возвращает средства в соответствующий доход бюджета городского округа, из которого они были получены.

16. В случае если информация, указанная в Сведениях, не соответствуют требованиям, установленным пунктами 12 – 15 настоящего Порядка, УФК по Камчатскому краю не позднее рабочего дня, следующего за днем представления Сведений, указывает статус «отменено» в представленных Сведениях и направляет протокол (код формы по КФД 0531805) в электронном виде, с указанием причины возврата.

В случае соответствия представленных Сведений требованиям, установленным пунктами 12 – 15 Порядка, показатели Сведений отражаются УФК по Камчатскому краю на лицевом счете по иным субсидиям, открытым муниципальному учреждению.

17. Операции по целевым расходам осуществляются в пределах средств, отраженных по соответствующему коду целевой субсидии на лицевом счете субсидий на иные цели.

Суммы, зачисленные в установленном порядке на счет УФК Камчатского края, для учета операций со средствами муниципальных учреждений, на основании расчетных документов, в которых не указан или указан несуществующий код целевой субсидии, учитываются УФК по Камчатскому краю на лицевом счете субсидий на иные цели, открытым учреждению, без права расходования.

18. Целевые расходы осуществляются на основании представленных муниципальным учреждением следующих видов распоряжений о совершении казначейских платежей: заявок на кассовый расход (код формы по КФД 0531801) или заявок на кассовый расход (сокращенных) (код формы по КФД 0531851) (далее – Заявка на кассовый расход) и заявок на получение наличных денег (код формы по КФД 0531802) (далее – Заявка на получение наличных денег).

19. В одной Заявке на кассовый расход (код формы по КФД 0531801) может содержаться несколько сумм кассовых перечислений по целевым расходам по одному денежному обязательству муниципального учреждения, источником финансового обеспечения которых является одна целевая субсидия.

20. В одной Заявке на получение наличных денег (код формы по КФД 0531802) может содержаться несколько сумм кассовых перечислений по целевым расходам, источником финансового обеспечения которых является одна целевая субсидия.

21. УФК по Камчатскому краю не позднее рабочего дня, следующего за днем представления муниципальным учреждением в УФК по Камчатскому краю Заявки на кассовый расход или Заявки на получение наличных денег (далее – Заявка), проверяет их на соответствие установленной форме, оформлению в соответствии с настоящим Порядком, а также соответствие подписей имеющимся образцам, представленным муниципальным учреждением в порядке, установленном для открытия лицевого счета по иным субсидиям.

22. Для подтверждения возникновения денежного обязательства по поставке товаров, выполнению работ, оказанию услуг, аренде муниципальное учреждение представляет в УФК по Камчатскому краю вместе с Заявкой документы, подтверждающие возникновение денежного обязательства, предусмотренные приказом Управления финансов от 31.12.2020 № 166/20 «О Порядке санкционирования оплаты денежных обязательств получателей средств бюджета Петропавловск-Камчатского городского округа и администраторов источников финансирования дефицита бюджета Петропавловск-Камчатского городского округа».

23. При санкционировании оплаты денежных обязательств УФК по Камчатскому краю осуществляет проверку Заявки по следующим направлениям:

23.1 наличие, указанного (ых) в Заявке кода (кодов) КВР и кода целевой субсидии в Сведениях;

23.2 соответствие, указанного в Заявке, кода КВР, коду КВР, указанному в Сведениях по соответствующему коду целевой субсидии;

23.3 соответствие, указанного в Заявке кода КВР текстовому назначению платежа, исходя из содержания текста назначения платежа, в соответствии с порядком применения бюджетной классификации Российской Федерации, утвержденной Министерством финансов Российской Федерации;

23.4 соответствие содержания операции по оплате денежных обязательств на поставку товаров, выполнению работ, оказание услуг, аренды коду КВР и содержанию текста назначения платежа, указанному в Заявке;

23.5 не превышение суммы, указанной в Заявке, над суммой неиспользованного остатка расходов по соответствующему коду КВР и соответствующему коду целевой субсидии, учтенным на лицевом счете по иным субсидиям;

23.6 соответствие информации, указанной в Заявке, Сведениям;

23.7 с учетом применения кода КВР 242 в соответствии с приказом Управления финансов от 05.03.2020 № 24/20 «О применении вида расходов 242 «Закупка товаров, работ, услуг в сфере информационно-коммуникационных технологий»;

23.8 с учетом применения кода КВР 246 в соответствии с приказом Управления финансов от 15.10.2020 № 106/20 «О применении вида расходов 246 «Закупка товаров, работ, услуг в целях создания, развития, эксплуатации и вывода из эксплуатации государственных информационных систем».

24. В случае если форма или информация, указанная в Заявке, представленной на бумажном носителе, не соответствуют требованиям, установленным пунктами 17 – 23 настоящего Порядка, УФК по Камчатскому краю возвращает без исполнения представленную Заявку муниципальному учреждению, не позднее срока, установленного пунктом 21 настоящего Порядка, с указанием причины возврата.

При положительном результате проверки в соответствии с требованиями, установленными настоящим Порядком, Заявка принимается к исполнению в УФК по Камчатскому краю.

25. Положение подпункта 23.5 пункта 23 настоящего Порядка не распространяются на санкционирование оплаты денежных обязательств муниципального учреждения по исполнению в установленном порядке исполнительных документов, предусматривающих обращение взыскания на средства муниципального учреждения.



Приложение 1  
к Порядку санкционирования расходов муниципальных бюджетных и муниципальных автономных учреждений Петропавловск-Камчатского городского округа, источником финансового обеспечения которых являются субсидии, полученные в соответствии с абзацем вторым пункта 1 статьи 78.1 и пунктом 1 статьи 78.2 Бюджетного кодекса Российской Федерации

ПЕРЕЧЕНЬ № \_\_\_\_\_  
ЦЕЛЕВЫХ СУБСИДИЙ НА 20\_\_ Г.  
от "\_\_\_" \_\_\_\_\_ 20\_\_ г.

Орган, осуществляющий функции и полномочия учредителя  
Наименование органа, осуществляющего ведение лицевых счетов по иным субсидиям  
Наименование бюджета

КОДЫ
Форма по ОКУД 0501015
Дата
по ОКПО
Глава по БК
Глава по БК
по ОКТМО

Целевая субсидия		Код по классификации расходов бюджета	Код объекта ФАИП	Нормативный правовой акт		
наименование	код			наименование	дата	номер
1	2	3	4	5	6	7

Руководитель \_\_\_\_\_ (подпись) \_\_\_\_\_ (расшифровка подписи)

Руководитель финансово-экономической службы \_\_\_\_\_ (подпись) \_\_\_\_\_ (расшифровка подписи)

Ответственный исполнитель \_\_\_\_\_ (должность) \_\_\_\_\_ (подпись) \_\_\_\_\_ (расшифровка подписи) \_\_\_\_\_ (телефон)

"\_\_\_" \_\_\_\_\_ 20\_\_ г.

**ОТМЕТКА ОРГАНА, ОСУЩЕСТВЛЯЮЩЕГО ВЕДЕНИЕ ЛИЦЕВОГО СЧЕТА,  
О ПОЛУЧЕНИИ НАСТОЯЩЕГО ДОКУМЕНТА**

Ответственный исполнитель \_\_\_\_\_ (должность) \_\_\_\_\_ (подпись) \_\_\_\_\_ (расшифровка подписи) \_\_\_\_\_ (телефон)

"\_\_\_" \_\_\_\_\_ 20\_\_ г.

**О ДОВЕДЕНИИ ДО ТЕРРИТОРИАЛЬНЫХ ОРГАНОВ ФЕДЕРАЛЬНОГО КАЗНАЧЕЙСТВА**

Ответственный исполнитель \_\_\_\_\_ (должность) \_\_\_\_\_ (подпись) \_\_\_\_\_ (расшифровка подписи) \_\_\_\_\_ (телефон)

"\_\_\_" \_\_\_\_\_ 20\_\_ г.

Приложение 2  
к Порядку санкционирования расходов муниципальных бюджетных и муниципальных автономных учреждений Петропавловск-Камчатского городского округа, источником финансового обеспечения которых являются субсидии, полученные в соответствии с абзацем вторым пункта 1 статьи 78.1 и пунктом 1 статьи 78.2 Бюджетного кодекса Российской Федерации

**Перечень аналитических кодов присвоенных для учета операций с целевыми субсидиями на иные цели**

№ п/п	Целевая субсидия	код цели	Нормативный правовой акт		
			наименование	дата	номер
1	2	3	4	5	6
1.	Капитальный, текущий ремонт объектов нежилого фонда муниципальной собственности (включая государственную экспертизу проектной документации и результатов инженерных изысканий при проведении капитального ремонта), возмещение расходов по капитальному, текущему ремонту помещений общего пользования в нежилом здании (строении), принадлежащем на праве долевой собственности нескольким собственникам, в которых размещаются муниципальные бюджетные и автономные учреждения	001	Постановление администрации Петропавловск-Камчатского городского округа «О порядке определения объема и условиях предоставления муниципальным бюджетным и автономным учреждениям Петропавловск-Камчатского городского округа из бюджета Петропавловск-Камчатского городского округа субсидий на иные цели»	11.12.2020	№ 2279
2.	Приобретение в муниципальную собственность и установка объектов движимого имущества	002			
3.	Организация муниципальных мероприятий (смотры, конкурсы, фестивали, выставки, ярмарки, семинары, круглые столы, соревнования, праздничные мероприятия, гуляния, субботники, учения, чествование, акции, реализация программ и проектов и т.п.)	003			
4.	Информатизация	004			
5.	Участие в международных, российских, региональных мероприятиях (смотрах, конкурсах, конференциях, фестивалях, выставках, соревнованиях и т.п.)	005			
6.	Повышение квалификации	006			
7.	Обеспечение антитеррористической безопасности	007			
8.	Обеспечение пожарной безопасности	008			
9.	Организация отдыха детей в каникулярное время	010			
10.	Комплектование книжных фондов библиотек	011			
11.	Выполнение государственных полномочий Камчатского края по выплате ежемесячной доплаты к заработной плате педагогическим работникам, имеющим ученые степени доктора наук, кандидата наук, государственные награды СССР, РСФСР и Российской Федерации, в отдельных муниципальных образовательных организациях в Камчатском крае	013			
12.	Выполнение государственных полномочий Камчатского края по выплате вознаграждения за выполнение функций классного руководителя педагогическим работникам муниципальных образовательных организаций	014			
13.	Предоставление социальных гарантий и мер социальной поддержки населения	015			
14.	Реализация предложений избирателей, поступивших в адрес депутатов	017			
15.	Обеспечение расходов, связанных с созданием, реорганизацией и ликвидацией муниципальных учреждений Петропавловск-Камчатского городского округа	018			
16.	Обеспечение расходов, связанных с проездом к месту отпуска и обратно и компенсацией расходов в связи с переездом из районов Крайнего Севера	019			
17.	Открытие дополнительных групп в образовательных учреждениях	020			
18.	Организация временных рабочих мест для несовершеннолетних граждан	021			
19.	Погашение задолженности по судебным актам и исполнительным документам	022			
20.	Расходы на комиссионное вознаграждение, связанное с осуществлением государственных полномочий Камчатского края по предоставлению гражданам субсидий на оплату жилого помещения и коммунальных услуг и расходы на комиссионное вознаграждение, связанное с предоставлением муниципальной социальной поддержки гражданам при оплате жилого помещения и коммунальных услуг	023			
21.	Финансовое обеспечение муниципальных учреждений в период приостановления эксплуатации зданий, проведение работ по сейсмоусилению, реконструкции зданий муниципальных учреждений	024			

ГЛАВА  
ПЕТРОПАВЛОВСК-КАМЧАТСКОГО ГОРОДСКОГО ОКРУГА

## ПОСТАНОВЛЕНИЕ

От 19.02.2021 г. № 14

### О назначении публичных слушаний по проекту планировки территории и проекту межевания территории части квартала № 5 планировочного подрайона 1.2.3. Микрорайон смешанной жилой застройки – «Виллюйский» Центрального городского планировочного района в Петропавловск-Камчатском городском округе

Руководствуясь статьей 28 Федерального закона от 06.10.2003 № 131-ФЗ «Об общих принципах организации местного самоуправления в Российской Федерации», статьей 28 Федерального закона от 13.07.2015 № 212-ФЗ «О свободном порте Владивостока», статьей 46 Градостроительного кодекса Российской Федерации, статьей 22 Устава Петропавловск-Камчатского городского округа, Решением Городской Думы Петропавловск-Камчатского городского округа от 28.04.2014 № 211-нд «О публичных слушаниях в Петропавловск-Камчатском городском округе», в целях выделения элементов планировочной структуры, установления границ территорий общего пользования, границ зон планируемого размещения объектов капитального строительства, определения характеристик и очередности планируемого развития территории, для определения местоположения границ образуемых и изменяемых земельных участков

ПОСТАНОВЛЯЮ:

1. Провести по инициативе исполняющего полномочия Главы Петропавловск-Камчатского городского округа публичные слушания по проекту планировки территории и проекту межевания территории части квартала № 5 планировочного подрайона 1.2.3. Микрорайон смешанной жилой застройки – «Виллюйский» Центрального городского планировочного района в Петропавловск – Камчатском городском округе согласно приложению 1 к настоящему постановлению (далее – публичные слушания).

2. Назначить проведение публичных слушаний на 10.03.2021 в 14<sup>30</sup> часов по адресу: город Петропавловск-Камчатский, улица Советская, дом 22, кабинет № 101 здания Управления архитектуры, градостроительства и земельных отношений администрации Петропавловск-Камчатского городского округа.

3. Организатором публичных слушаний определить организационный комитет по проведению публичных слушаний в составе, утвержденном постановлением администрации Петропавловск-Камчатского городского округа от 13.07.2018 № 1507 «О создании организационного комитета по организации и проведению публичных слушаний по проектам генеральных планов, проектам планировки территории, проектам межевания территории, проектам, предусматривающим внесение изменений в один из указанных утвержденных документов» (далее – оргкомитет).

4. Оргкомитету организовать:

4.1 размещение проекта планировки территории и проекта межевания территории части квартала № 5 планировочного подрайона 1.2.3. Микрорайон смешанной жилой застройки – «Виллюйский» Центрального городского планировочного района в Петропавловск – Камчатском городском округе, на официальных сайтах Городской Думы Петропавловск-Камчатского городского округа и администрации Петропавловск-Камчатского городского округа в информационно-телекоммуникационной сети «Интернет»;

4.2 в течение всего периода размещения на официальных сайтах Городской Думы Петропавловск-Камчатского городского округа и администрации Петропавловск-Камчатского городского округа в информационно-телекоммуникационной сети «Интернет» проведение экспозиции такого проекта по адресу: город Петропавловск-Камчатский, улица Советская, дом 22, в холле Управления архитектуры, градостроительства и земельных отношений администрации Петропавловск-Камчатского городского округа (этаж 3);

4.3 в период работы экспозиции в месте проведения экспозиции, в дни и часы посещения экспозиции, указанные в оповещении о начале публичных слушаний, консультирование посетителей экспозиции, распространение печатных информационных материалов о проекте, подлежащем рассмотрению на публичных слушаниях;

4.4 размещение информации о дате, времени, месте проведения публичных слушаний на официальных сайтах Городской Думы Петропавловск-Камчатского городского округа и администрации Петропавловск-Камчатского городского округа в информационно-телекоммуникационной сети «Интернет».

5. Установить порядок учета предложений и замечаний по проекту планировки территории и проекту межевания территории части квартала № 5 планировочного подрайона 1.2.3. Микрорайон смешанной жилой застройки – «Виллюйский» Центрального городского планировочного района в Петропавловск – Камчатском городском округе, а также участия граждан в его обсуждении согласно приложению 2 к настоящему постановлению.

6. Управлению архитектуры, градостроительства и земельных отношений администрации Петропавловск-Камчатского городского округа в течение 10 рабочих дней со дня окончания публичных слушаний направить исполняющему полномочия Главы Петропавловск-Камчатского городского округа проект планировки территории и проект межевания территории части квартала № 5 планировочного подрайона 1.2.3. Микрорайон смешанной жилой застройки – «Виллюйский» Центрального городского планировочного района в Петропавловск – Камчатском городском округе, протокол публичных слушаний по проекту планировки территории и проекту межевания территории части квартала № 5 планировочного подрайона 1.2.3. Микрорайон смешанной жилой застройки – «Виллюйский» Центрального городского планировочного района в Петропавловск – Камчатском городском округе, заключение о результатах публичных слушаний, а также таблицу поступивших предложений и замечаний.

7. Организационно-техническое и информационное обеспечение проведения публичных слушаний, включая информирование граждан, постоянно проживающих на территории, в отношении которой подготовлен проект планировки территории и проект межевания территории, правообладателей находящихся в границах этой территории земельных участков и (или) расположенных на них объектов капитального строительства, а также правообладателей помещений, являющихся частью указанных объектов капитального строительства, осуществляет администрация Петропавловск-Камчатского городского округа.

8. Управлению делами администрации Петропавловск-Камчатского городского округа опубликовать настоящее постановление в газете «Град Петра и Павла».

Исполняющий полномочия Главы  
Петропавловск-Камчатского городского округа  
Ю.Н. Иванов

Приложение 1  
к постановлению Главы  
Петропавловск-Камчатского  
городского округа  
от 19.02.2021 № 14

**Проект планировки территории и проект межевания территории части квартала № 5 планировочного подрайона 1.2.3. Микрорайон смешанной жилой застройки – «Виллюйский» Центрального городского планировочного района в Петропавловск-Камчатском городском округе**



ООО «Архивариус»  
Челябинская обл., г. Магнитогорск, пр. Металлургов, д. 12  
archivar.ru



### Проект планировки территории и проект межевания территории части квартала №5 планировочного подрайона 1.2.3. Микрорайон смешанной жилой застройки – «Виллюйский» Центрального городского планировочного района в Петропавловск-Камчатском городском округе

#### ПРОЕКТ ПЛАНИРОВКИ ТЕРРИТОРИИ

Том I

Основная часть проекта

Положение о характеристиках планируемого развития территории, о характеристиках объектов капитального строительства

Положения об очередности планируемого развития территории

Шифр: А-29.1055-20 ППТ.П

Заказчик: Управление архитектуры, градостроительства и земельных отношений администрации Петропавловск-Камчатского городского округа

Директор ООО «Архивариус» К.Н. Гребенщиков

Магнитогорск - Петропавловск-Камчатский, 2020 г.

Проект планировки территории и проект межевания территории части квартала №5 планировочного подрайона 1.2.3. Микрорайон смешанной жилой застройки - «Виллюйский» Центрального городского планировочного района в Петропавловск-Камчатском городском округе

#### СОСТАВ ДОКУМЕНТАЦИИ ПО ПЛАНИРОВКЕ ТЕРРИТОРИИ

№	Наименование	Шифр	Масштаб
<b>Проект планировки территории</b>			
<i>Основная часть проекта</i>			
1	Чертеж планировки территории	А-29.1055-20 ППТ.ОЧП-1	1:1 000
2	Текстовая часть	Том I А-29.1055-20 ППТ.П	
	Положение о характеристиках планируемого развития территории, о характеристиках объектов капитального строительства	Том I А-29.1055-20 ППТ.П	
	Положения об очередности планируемого развития территории	Том I А-29.1055-20 ППТ.П	
<i>Материалы по обоснованию проекта<sup>1</sup></i>			
3	Карта (фрагмент карты) планировочной структуры территорий поселения, городского округа, межселенной территории муниципального района с отображением границ элементов планировочной структуры	А-29.1055-20 ППТ.МОП-1	1:50 000
4	Схема организации движения транспорта (включая транспорт общего пользования) и пешеходов, схема организации улично-дорожной сети	А-29.1055-20 ППТ.МОП-2	1:1 000
5	Схема границ зон с особыми условиями использования территории	А-29.1055-20 ППТ.МОП-3	1:1 000
6	Схема, отображающая местоположение существующих объектов капитального строительства, в том числе линейных объектов, объектов, подлежащих сносу, объектов незавершенного строительства, а также проходы к водным объектам общего пользования и их береговым полосам	А-29.1055-20 ППТ.МОП-4	1:1 000
7	Варианты планировочных (или) объемно-пространственных решений застройки	А-29.1055-20 ППТ.МОП-5	1:1 000
8	Схема вертикальной планировки, инженерной подготовки территории и инженерной защиты территории	А-29.1055-20 ППТ.МОП-6	1:1 000
	Иные материалы для обоснования положений о планировке территории:		
9	Схема инженерного обеспечения территории	А-29.1055-20 ППТ.МОП-7	1:1 000
10	Схема мероприятий по предупреждению чрезвычайных ситуаций и мероприятий гражданской обороны	А-29.1055-20 ППТ.МОП-8	1:1 000
11	Текстовая часть	Том II А-29.1055-20 ППТ.ТЧ	
12	Результаты инженерных изысканий	Том III А-29.1055-20 РИЗ	
<b>Проект межевания территории</b>			
<i>Основная часть проекта</i>			
13	Текстовая часть	Том IV А-29.1055-20 ПМТ.ТЧ	
14	Чертеж межевания территории. Этап 1-2	А-29.1055-20 ПМТ.ОЧП-1	1:1 000
<i>Материалы по обоснованию проекта</i>			
15	Чертеж по обоснованию межевания территории	А-29.1055-20 ПМТ.МОП-1	1:1 000

Примечания: <sup>1</sup> - Схема границ территорий объектов культурного наследия не представлена в связи с отсутствием объектов культурного наследия в границах территории, в отношении которой осуществляется подготовка Проекта планировки.

Архитектурно-проектное бюро «Архивариус»

Проект планировки территории и проект межевания территории части квартала №5 планировочного подрайона 1.2.3. Микрорайон смешанной жилой застройки - «Виллоиский» Центрального городского планировочного района в Петропавловск-Камчатском городском округе

### Запись главного архитектора

Настоящий проект разработан с соблюдением действующего законодательства в области архитектурной деятельности и градостроительства, техническими регламентами и санитарно-эпидемиологическими нормами.

Проект планировки соответствует требованиям гл.5 Градостроительного кодекса Российской Федерации от 29.12.2004 №190-ФЗ (ред. от 27.12.2019).

Главный архитектор проекта \_\_\_\_\_ К.Н. Гребенщиков

### Состав участников проекта

Директор, главный архитектор ООО «Архивариус», канд. арх., доц., член САР РФ	К.Н. Гребенщиков
Руководитель архитектурно-планировочной мастерской №1, ГАП	Е.С. Левшунова
Руководитель архитектурно-планировочной мастерской №2, ГАП	Д.Р. Каримова
Руководитель архитектурно-планировочной мастерской №3, ГАП	Т.Д. Агаева
Архитекторы	Д.Г. Боровская Е.М. Горбатова А.А. Добрынина Д.М. Табиева С.Л. Соловский В.В. Герасина В.Г. Гаврилова А.В. Наливайко Д.С. Шакшапаева
Инженеры-проектировщики	П.В. Гинтер А.О. Якубова М.И. Исакова А.А. Мусихина А.В. Кобякова
Инженеры-градостроители	Е.А. Барышева К.О. Лисихина Р.М. Мухатметгалин Т.Ю. Данилейко
Кадастровые инженеры	
Инженеры технического отдела	

Архитектурно-проектное бюро «Архивариус»

3

Проект планировки территории и проект межевания территории части квартала №5 планировочного подрайона 1.2.3. Микрорайон смешанной жилой застройки - «Виллоиский» Центрального городского планировочного района в Петропавловск-Камчатском городском округе

### ВВЕДЕНИЕ

**Проект планировки территории и проект межевания территории части квартала №5 планировочного подрайона 1.2.3. Микрорайон смешанной жилой застройки - «Виллоиский» Центрального городского планировочного района в Петропавловск-Камчатском городском округе** (далее – Проект планировки) включает в себя Проект планировки территории и Проект межевания территории.

Проект планировки разработан ООО «Архивариус» по заказу Управления архитектуры, градостроительства и земельных отношений администрации Петропавловск-Камчатского городского округа в рамках выполнения работ по Муниципальному контракту №188 от 12.05.2020г.

Проект планировки территории состоит из основной части, которая подлежит утверждению, и материалов по ее обоснованию.

Документация по планировке территории подготовлена на основании следующих распоряжительных документов:

1) Постановление администрации Петропавловск-Камчатского городского округа от 27.04.2018 № 814 «О принятии решения о подготовке проекта планировки территории и проекта межевания территории части квартала № 5 планировочного подрайона 1.2.3. Микрорайон смешанной жилой застройки - «Виллоиский» Центрального городского планировочного района в Петропавловск-Камчатском городском округе»;

2) Техническое задание на выполнение работ по подготовке проекта планировки территории и проекта межевания территории (Приложение № 1 к муниципальному контракту №188 от 12.05.2020г).

Подготовка проектов планировки территории осуществляется для выделения элементов планировочной структуры, установления границ территорий общего пользования, границ зон планируемого размещения объектов капитального строительства, определения характеристик и очередности планируемого развития территории.

Подготовка графической части Проекта планировки осуществляется:

1) в соответствии с системой координат, используемой для ведения Единого государственного реестра недвижимости (МСК-41);

2) с использованием цифрового топографического плана М 1:500, соответствующего действительному состоянию местности на момент разработки проекта (инженерно-геодезические изыскания выполнены в 2020г. ООО «Архивариус»).

Общая площадь подготовки Проекта планировки составляет **10,08 га**.

### ЧАСТЬ 1. ПОЛОЖЕНИЕ О ХАРАКТЕРИСТИКАХ ПЛАНИРУЕМОГО РАЗВИТИЯ ТЕРРИТОРИИ, О ХАРАКТЕРИСТИКАХ ОБЪЕКТОВ КАПИТАЛЬНОГО СТРОИТЕЛЬСТВА

#### 1. Характеристики планируемого развития территории

Предусмотрено взаимовязанное размещение многоквартирных жилых домов с земельными участками, общественных зданий, улично-дорожной сети, озелененных территорий.

Территория проектирования расположена в следующих территориальных зонах:

#### Ж4. Зона смешанной жилой застройки

к основным видам разрешенного использования относятся:

- отдельно стоящие многоквартирные и двухквартирные дома
- многоквартирные жилые дома

к вспомогательным видам разрешенного использования относятся земельные участки:

- элементов благоустройства и ландшафтного дизайна, в том числе беседок, малых архитектурных форм, объектов дек;

Архитектурно-проектное бюро «Архивариус»

5

Проект планировки территории и проект межевания территории части квартала №5 планировочного подрайона 1.2.3. Микрорайон смешанной жилой застройки - «Виллоиский» Центрального городского планировочного района в Петропавловск-Камчатском городском округе

### СОДЕРЖАНИЕ

ВВЕДЕНИЕ.....	5
ЧАСТЬ 1. ПОЛОЖЕНИЕ О ХАРАКТЕРИСТИКАХ ПЛАНИРУЕМОГО РАЗВИТИЯ ТЕРРИТОРИИ, О ХАРАКТЕРИСТИКАХ ОБЪЕКТОВ КАПИТАЛЬНОГО СТРОИТЕЛЬСТВА .....	5
1. Характеристики планируемого развития территории .....	5
1.1 Плотность и параметры застройки территории .....	6
1.2 Предложения по формированию красных линий улиц .....	6
1.3 Предложение по изменению территориальных зон, выделенных на карте градостроительного зонирования .....	8
1.4 Зоны с особыми условиями использования территории .....	8
2. Характеристики объектов капитального строительства .....	8
2.1 Характеристики объектов капитального строительства жилого, производственного, общественно-делового и иного назначения .....	9
2.2 Характеристики объектов социальной инфраструктуры .....	12
2.3 Характеристики объектов транспортной инфраструктуры .....	12
2.3.1 Транспорт и улично-дорожная сеть .....	12
2.3.2 Улицы и дороги .....	12
2.3.3 Пешеходное движение .....	13
2.3.4 Велосипедное движение .....	13
2.3.5 Общественный пассажирский транспорт .....	13
2.3.6 Сооружения и устройства для хранения и обслуживания транспорта .....	13
2.4. Характеристики объектов коммунальной инфраструктуры .....	13
2.4.1 Водоснабжение .....	13
2.4.2 Водоотведение .....	14
2.4.3 Теплоснабжение .....	14
2.4.4 Газоснабжение .....	14
2.4.5 Электроснабжение .....	14
2.4.6 Сети связи .....	14
2.4.7 Дождевая канализация .....	15
2.4.8 Инженерная подготовка территории .....	15
2.4.9 Санитарная очистка .....	15
ЧАСТЬ 2. ПОЛОЖЕНИЯ ОБ ОЧЕРЕДНОСТИ ПЛАНИРУЕМОГО РАЗВИТИЯ ТЕРРИТОРИИ .....	15
Чертеж планировки территории .....	16

Архитектурно-проектное бюро «Архивариус»

4

Проект планировки территории и проект межевания территории части квартала №5 планировочного подрайона 1.2.3. Микрорайон смешанной жилой застройки - «Виллоиский» Центрального городского планировочного района в Петропавловск-Камчатском городском округе

- спортивные площадки, теннисные корты

#### Ж5. Зона застройки многоэтажными жилыми домами

к основным видам разрешенного использования относятся:

- многоквартирные жилые дома

к вспомогательным видам разрешенного использования относятся земельные участки:

- элементов благоустройства и ландшафтного дизайна, в том числе беседок, малых архитектурных форм, объектов декоративно-монументального искусства, скульптурных композиций, площадок отдыха

#### Ц3. Зона общественно-делового центра федерального, регионального и местного значения

к основным видам разрешенного использования относятся:

- объекты торгового назначения;
- объекты хранения транспорта

#### 1.1 Плотность и параметры застройки территории

##### Основные параметры планируемой застройки

Территориальная зона Ж4, Ж5:

Коэффициент застройки – 0,10;

Коэффициент плотности застройки – 0,31.

Предельные параметры разрешенного строительства установлены в ПЗЗ.

##### Население

Численность населения застройки на расчетный срок – 1280 чел.

Плотность населения – 127 чел./га.

##### Жилой фонд

Демонтируемый жилой фонд на расчетный срок – 5,120 тыс.м<sup>2</sup> общей площади.

Сохраняемый жилой фонд на расчетный срок – 26,266 тыс.м<sup>2</sup> общей площади.

Проектируемый жилой фонд на расчетный срок – 5,136 тыс.м<sup>2</sup> общей площади.

Плотность застройки – 2606 м<sup>2</sup>/га.

#### 1.2 Предложения по формированию красных линий улиц

Ширина в устанавливаемых красных линиях:

1. *Магистральные улицы общегородского значения регулируемого движения:*

- ул. Ленинградская 30,0 м;

2. *Улицы в жилой застройке:*

- ул. Виллоиская 9,0 - 15 м;

- ул. Фрунзе 10 - 15,0 м.

Линия регулирования застройки с отступом от красной линии на 3,0 м.

*Координаты поворотных точек устанавливаемых красных линий*

Таблица 1

Контур №1		
Номер	X	Y
1	562327.38	1412273.86
2	562315.89	1412251.07
3	562306.96	1412233.68
4	562281.68	1412188.59
5	562267.58	1412157.21

Контур №3		
Номер	X	Y
1	562925.94	1412830.19
2	562918.15	1412839.31
3	562891.14	1412866.53
4	562872.15	1412881.70
5	562835.26	1412898.53

Архитектурно-проектное бюро «Архивариус»

6

Проект планировки территории и проект межевания территории части квартала №5 планировочного подрайона 1.2.3. Микрорайон смешанной жилой застройки - «Вилойский» Центрального городского планировочного района в Петропавловск-Камчатском городском округе

6	562247.01	1412097.59
7	562247.50	1412035.71
8	562240.77	1411974.33
9	562236.56	1411971.38
10	562220.17	1411977.38
11	562193.41	1411989.75
12	562157.37	1412005.11
13	562155.22	1412010.45
14	562242.61	1412233.52
<b>Контур №2</b>		
Номер	X	Y
1	562261.83	1412094.86
2	562262.44	1412101.52
3	562265.90	1412112.29
4	562266.08	1412113.49
5	562273.32	1412131.14
6	562288.33	1412167.71
7	562288.19	1412167.80
8	562285.24	1412169.15
9	562290.76	1412178.58
10	562290.92	1412179.81
11	562293.79	1412183.76
12	562295.23	1412189.84
13	562303.53	1412204.95
14	562309.96	1412218.33
15	562312.50	1412223.62

Архитектурно-проектное бюро «Архивариус»

7

Проект планировки территории и проект межевания территории части квартала №5 планировочного подрайона 1.2.3. Микрорайон смешанной жилой застройки - «Вилойский» Центрального городского планировочного района в Петропавловск-Камчатском городском округе

- вдоль подземных кабельных линий электропередачи 6 и 0,4 кВ по обе стороны от крайнего кабеля на расстоянии 1 м.

#### Санитарно-защитная зона

Согласно СанПиН 2.2.1/2.1.1.1200-03 «Санитарно-защитные зоны и санитарная классификация предприятий, сооружений и иных объектов» устанавливается санитарно-защитная зона (СЗЗ) размером 50 м от отдельно стоящих гипермаркетов, супермаркетов, торговых комплексов и центров, предприятий общественного питания, многофункциональные комплексы.

#### Охранная зона тепловых сетей

Охранная зона тепловых сетей устанавливается в целях сохранности их элементов и бесперебойного теплоснабжения потребителей путем проведения комплекса мер организационного и запретительного характера.

Охранная зона от теплопровода, проходящего по территории проектируемого участка, установлена в соответствии с требованиями Приказа № 197 от 17.08.1992 г. Министерства архитектуры, строительства жилищно-коммунального хозяйства РФ «Типовые правила охраны коммунальных тепловых сетей».

Размер охранной зоны тепловых сетей устанавливается вдоль трасс прокладки тепловых сетей в виде земельных участков шириной, определяемой углом естественного откоса грунта, но не менее 3 метров в каждую сторону, считая от края строительных конструкций тепловых сетей или от наружной поверхности изолированного теплопровода бесконтактной прокладки.

## 2. Характеристики объектов капитального строительства

### 2.1 Характеристики объектов капитального строительства жилого, производственного, общественно-делового и иного назначения

Таблица 2

Сводная ведомость зданий, строений и сооружений										
№ по эксп. н.	Наименование	Эта ж ност ь	Кол-во кварти р	Кол-во секций (зданий)	Пл.з а строй ки, м <sup>2</sup>	Общая пл., м <sup>2</sup>	Общая пл.кварт ир, м <sup>2</sup>	Насел ение	Мощ ность	Стр.объе м, тыс. м <sup>3</sup>
<b>Сохраняемая застройка</b>										
<i>Жилые здания, в том числе:</i>										
<i>Многоквартирная жилая застройка</i>										
1	Многоквартирный жилой дом (ул. Ленинградская, д. 83)	5	60	4	685	2 970,7	2669,5	130	-	11,3
2	Многоквартирный жилой дом (ул. Ленинградская, д. 81)	5	60	4	675	3006,6	2701,2	132	-	11,15
3	Многоквартирный жилой дом со встроенно-пристроенными помещениями (ул. Ленинградская, д. 65)	4	79	6	1358	4920,5	4584,9	223	-	17,9
4	Многоквартирный жилой дом со встроенно-пристроенными помещениями (ул. Ленинградская, д. 65, к. 1)	5	121	8	1440	6427,7	5798,6	282	-	23,8
5	Многоквартирный жилой дом со встроенно-пристроенными	5	89	6	1140	4898,8	4389,4	214	-	18,8

Архитектурно-проектное бюро «Архивариус»

9

Проект планировки территории и проект межевания территории части квартала №5 планировочного подрайона 1.2.3. Микрорайон смешанной жилой застройки - «Вилойский» Центрального городского планировочного района в Петропавловск-Камчатском городском округе

55	562497.27	1412615.41
56	562501.08	1412622.94
57	562517.37	1412652.34
58	562559.03	1412705.84
59	562600.39	1412750.58
60	562616.92	1412767.39
61	562626.73	1412777.72
62	562639.35	1412790.74
63	562654.28	1412807.05
64	562676.80	1412828.20
65	562696.42	1412844.21
66	562766.25	1412858.72
67	562796.40	1412877.46
68	562799.17	1412856.85
<b>Контур №4</b>		
Номер	X	Y
1	562291.71	1412342.31
2	562294.21	1412347.85

### 1.3 Предложение по изменению территориальных зон, выделенных на карте градостроительного зонирования

На проектируемой территории предлагается формирование земельных участков, планируемых для предоставления физическим и юридическим лицам для строительства, а также уточнение существующих участков и территорий общего пользования. Существующее функциональное и градостроительное зонирование отвечает положениям Проекта планировки, поэтому предложения по изменению перечня и границ территориальных зон, выделенных на карте градостроительного зонирования, не вносятся.

### 1.4 Зоны с особыми условиями использования территории, устанавливаемые в связи с размещением объектов капитального строительства

На территории имеются зоны, подлежащие градостроительному освоению с ограничениями и особыми условиями использования территории с учетом экологических и санитарно-эпидемиологических требований. Границы ЗОУИТ требуют уточнений в связи с более точными данными изысканий, точным расположением объектов, текущим функциональным назначением и действующими нормативными документами.

Зоны с особыми условиями использования территории, устанавливаемые в связи с размещением объектов капитального строительства, предполагаются от планируемых объектов капитального строительства инженерной инфраструктуры.

#### Охранная зона объектов электроэнергетики (объектов электросетевого хозяйства и объектов по производству электрической энергии)

Охранная зона – это территория, в которой ограничена хозяйственная деятельность с целью обеспечения сохранности объектов охраны. Охранные зоны на территории подготовки Проекта планировки были определены на основании Постановления Правительства Российской Федерации от 24.02.2009 г. №160 «О порядке установления охранных зон объектов электросетевого хозяйства и особых условий использования земельных участков, расположенных в границах таких зон».

В границах проектирования охранные зоны были установлены:

- вдоль воздушных линий электропередачи 6 и 0,4 кВ по обе стороны от крайних проводов при неотклоненном их положении на расстоянии 10 и 2 м соответственно;

Архитектурно-проектное бюро «Архивариус»

8

Проект планировки территории и проект межевания территории части квартала №5 планировочного подрайона 1.2.3. Микрорайон смешанной жилой застройки - «Вилойский» Центрального городского планировочного района в Петропавловск-Камчатском городском округе

№ по эксп. н.	Наименование	Эта ж ност ь	Кол-во кварти р	Кол-во секций (зданий)	Пл.з а строй ки, м <sup>2</sup>	Общая пл., м <sup>2</sup>	Общая пл.кварт ир, м <sup>2</sup>	Насел ение	Мощ ность	Стр.объе м, тыс. м <sup>3</sup>
<i>Индивидуальная жилая застройка</i>										
	помещениями (ул. Вилойская, д. 115)									
1	Индивидуальный жилой дом (ул. Фрунзе, д. 138)	1	2	1	185	185	185	8	-	0,65
2	Индивидуальный жилой дом (ул. Фрунзе, д. 136)	1	1	1	61	61	61	3	-	0,2
3	Индивидуальный жилой дом (ул. Фрунзе, д. 132)	1	1	1	61	61	61	3	-	0,2
4	Индивидуальный жилой дом (ул. Фрунзе, д. 130)	1	1	1	44	44	44	2	-	0,15
5	Индивидуальный жилой дом (ул. Фрунзе, д. 104)	1	1	1	58	58	58	3	-	0,2
6	Индивидуальный жилой дом (ул. Фрунзе, д. 113)	1	1	1	89	89	89	4	-	0,3
7	Индивидуальный жилой дом (ул. Фрунзе, д. 102)	1	1	1	89	89	89	4	-	0,3
8	Индивидуальный жилой дом (ул. Вилойская, д. 111)	2	1	1	342	684	684	24	-	2,02
9	Индивидуальный жилой дом (ул. Фрунзе, д. 100)	1	1	1	56	56	56	3	-	0,2
10	Индивидуальный жилой дом (ул. Вилойская, д. 107)	1	1	1	80	80	80	3	-	0,3
11	Индивидуальный жилой дом (ул. Вилойская, д. 105)	1	1	1	54	54	54	2	-	0,2
12	Индивидуальный жилой дом (ул. Вилойская, д. 101)	1	1	1	45	45	45	2	-	0,2
13	Многоквартирный жилой дом (ул. Фрунзе, д. 94)	1	2	1	137	137	137	6	-	0,5
14	Индивидуальный жилой дом (ул. Вилойская, д. 99)	2	1	1	100	282,3	282,3	12	-	0,7
15	Индивидуальный жилой дом (ул. Фрунзе, д. 92)	1	2	1	121	121	121	5	-	0,4
16	Индивидуальный жилой дом (ул. Вилойская, д. 93)	1	1	1	34	34	34	2	-	0,15
17	Индивидуальный жилой дом (ул. Фрунзе, д. 88)	1	1	1	51	51	51	2	-	0,2
18	Индивидуальный жилой дом (ул. Вилойская, д. 73)	1	1	1	69	69	69	3	-	0,25
19	Индивидуальный жилой дом (ул. Вилойская, д. 75)	1	1	1	305	305	305	10	-	0,92
20	Индивидуальный жилой дом (ул. Вилойская, д. 69)	1	1	1	75	75	75	3	-	0,3
21	Индивидуальный жилой дом (ул. Фрунзе, д. 74)	1	2	1	95	95	95	4	-	0,35
22	Индивидуальный жилой дом (ул. Вилойская, д. 67)	1	1	1	58	58	58	3	-	0,2
23	Индивидуальный жилой дом (ул. Вилойская, д. 65)	1	2	1	127	127	127	5	-	0,45
24	Индивидуальный жилой дом (ул. Вилойская, д. 63)	1	1	1	64	64	64	3	-	0,2
25	Индивидуальный жилой дом (ул. Вилойская, д. 61)	3	1	1	56	168	168	7	-	0,6
26	Индивидуальный жилой дом (ул. Фрунзе, д. 68)	1	1	1	39	39	39	2	-	0,15
27	Индивидуальный жилой дом (ул. Фрунзе, д. 66)	1	1	1	90	90	90	4	-	0,3

Архитектурно-проектное бюро «Архивариус»

10

Проект планировки территории и проект межевания территории части квартала №5 планировочного подрайона 1.2.3. Микрорайон смешанной жилой застройки - «Виллоиский» Центрального городского планировочного района в Петропавловск-Камчатском городском округе

№ по экс. п.	Наименование	Эта ж пос ть	Кол-во кварти р	Кол-во секций (зданий)	Пл.за строй ки, м <sup>2</sup>	Общая пл., м <sup>2</sup>	Общая пл.кварт ир., м <sup>2</sup>	Насел ение	Мощ ность	Стр.объе м, тыс. м <sup>3</sup>
28	Индивидуальный жилой дом (ул. Виллоиская, д. 57)	1	1	1	71	71	71	3	-	0,25
29	Индивидуальный жилой дом (ул. Фрунзе, д. 64)	1	1	1	85	85	85	3	-	0,3
30	Индивидуальный жилой дом (ул. Виллоиская, д. 55)	2	1	1	83	219,1	219,1	9	-	0,55
31	Индивидуальный жилой дом (ул. Чкалова, д. 51)	2	1	1	71	155,2	155,2	6	-	0,5
32	Индивидуальный жилой дом (ул. Чкалова, д. 52)	2	1	1	71	142	142	6	-	0,5
33	Индивидуальный жилой дом (ул. Виллоиская, д. 53)	1	1	1	48	48	48	2	-	0,2
34	Индивидуальный жилой дом (ул. Фрунзе, д. 98)	1	1	1	61	61	61	2	-	0,2
35	Индивидуальный жилой дом (ул. Фрунзе, д. 106)	1	1	1	40	40	40	2	-	0,15
Всего:										
Общественные здания										
1	Управление Федерального Казначейства по Камчатскому краю	2-6	-	1	691	2976,7	-	-	-	11,1
2	Административное здание (ул. Ленинградская, д. 89)	5	-	1	950	4078,9	-	-	-	19
3	Здание учебного корпуса Камчатского филиала Дальневосточного Федерального университета	2	-	1	529	1058	-	-	-	4,2
4	Участковый пункт полиции №16 (ул. Ленинградская, д. 77)	4	-	1	729	2916	-	-	-	11,7
5	Административное здание (ул. Ленинградская, д. 65/2)	3	-	1	525	1575	-	-	-	6,3
Сооружения инженерной инфраструктуры										
1	ТП 10/0,4 №70	1	-	1	67	67	-	-	-	-
2	ТП 10/0,4 №90	1	-	1	50	50	-	-	-	-
3	ТП 10/0,4 №88	1	-	1	35	35	-	-	-	-
Сооружения транспортной инфраструктуры										
б/н	Двухуровневая автостоянка	2	-	1	300,1	567,5	-	-	23 м/м	2
б/н	Гаражи	1	-	1	507	456	-	-	20 м/м	1,37
Проектируемая застройка										
Жилые здания, в том числе:										
Многоквартирная жилая застройка										
1	Многоквартирный жилой дом	5	50	2	908	4086	2860	99	-	13,62
Всего:										
Индивидуальная и блокированная жилая застройка										
1	Блокированный жилой дом	2	1	1	75	150	150	5	-	0,45
2-7	Индивидуальный жилой дом	2	6	6	75*6	150*6	150*6	30	-	0,45*6
Всего:										
Общественные здания										
1	Торгово-развлекательный центр	4	-	1	558	2232	-	-	1100 м <sup>2</sup> торг. площа ди	8,93

Архитектурно-проектное бюро «Архивариус»

11

Проект планировки территории и проект межевания территории части квартала №5 планировочного подрайона 1.2.3. Микрорайон смешанной жилой застройки - «Виллоиский» Центрального городского планировочного района в Петропавловск-Камчатском городском округе

- ул. Виллоиская, ул. Фрунзе:  
Ширина проезжей части – 6,0 м.

Согласно Генеральному плану предусмотрено строительство планируется строительство подземного пешеходного перехода в двух уровнях по улице Ленинградской в районе адреса ул. Ленинградская, д.77.

### 2.3.3 Пешеходное движение

В проекте планировки территории формируется непрерывная система пешеходных коммуникаций, включающая пешеходное пространство территорий общего пользования и тротуары вдоль проезжей части улиц и сетей.

Ширина пешеходной части тротуаров соответствует нормативной:

- ул. Ленинградская – 3,0 м;  
- ул. Виллоиская, ул. Фрунзе – 1,5 м.

### 2.3.4 Велосипедное движение

На территории в границах проектирования велосипедное движение не выделяется из общего потока.

### 2.3.5 Общественный пассажирский транспорт

Развитие маршрутной сети автобусного транспорта предусматривается по существующей магистральной сети. По ул. Ленинградская размещены существующие остановки общественного транспорта.

### 2.3.6 Сооружения и устройства для хранения и обслуживания транспорта

В границах проектирования предусмотрено размещение открытых стоянок для хранения индивидуального автотранспорта:

- открытые наземные стоянки хранения автомобилей на территории многоквартирной жилой застройки – 75 м/м;
- открытые и закрытые наземные стоянки хранения автомобилей на территории многоквартирной жилой застройки в границах участков – 42 м/м;
- открытые наземные стоянки хранения автомобилей на приобъектных стоянках – 28 м/м.

Сооружения для обслуживания транспорта не предусматриваются.

### 2.4. Характеристики объектов инженерной инфраструктуры

Развитие инженерной инфраструктуры включает реконструкцию и строительство новых инженерных сетей и сооружений, организацию зон с особыми условиями использования территории этих объектов.

#### 2.4.1 Водоснабжение

Подключение к водопроводной сети предусмотрено к существующему водопроводу хозяйственно-питьевому и противопожарному, проходящему по ул. Фрунзе, с учетом его реконструкции. Проектом предусматривается демонтаж сетей, подключенных к сносимым жилым домам, а также перенос сетей, попадающих под пятно застройки.

Ориентировочная протяженность реконструируемых водопроводов 0,13 км.

Ориентировочная протяженность проектируемых водопроводов 0,09 км.

Водоотребление на расчетный срок 339,72 м<sup>3</sup>/сут.

Архитектурно-проектное бюро «Архивариус»

13

Проект планировки территории и проект межевания территории части квартала №5 планировочного подрайона 1.2.3. Микрорайон смешанной жилой застройки - «Виллоиский» Центрального городского планировочного района в Петропавловск-Камчатском городском округе

### 2.2 Характеристики объектов социальной инфраструктуры

Проектом планировки территории не предусматривается размещение объектов социального обслуживания населения.

Нормативные учреждения повседневного, периодического и эпизодического обслуживания располагаются в нормативном радиусе пешеходной и транспортной доступности, на смежных территориях и в структуре городского округа.

Проектом планировки предусматривается дополнительное размещение встроенно-пристроенных объектов социально-бытового обслуживания в первых этажах проектируемых многоквартирных жилых домов.

#### Благоустройство и озеленение

Согласно муниципальной программе «Формирование современной городской среды в Петропавловск-Камчатском городском округе на 2018-2022 годы»:

- благоустройство общественных территорий;
- благоустройство дворовых территорий многоквартирных домов, в том числе ул. Виллоиская, д.115, ул. Ленинградская, дома 81 и 83.

На территории проектирования с юго-восточной стороны земельного участка с кадастровым номером 41:0010117:957 планируется разрешение элементов благоустройства территории и малых архитектурных форм.

Проектом предусматривается комплексное благоустройство и озеленение территории. В благоустройстве территории входит:

- строительство проезжих частей, пешеходных тротуаров;
- наружное освещение;
- обустройство элементов улично-дорожной сети и пешеходной инфраструктуры;
- озеленение;
- адаптация среды и застройки для маломобильных групп населения;
- формирование детских площадок, мест отдыха взрослого населения;
- сохранение естественных зеленых насаждений;
- озеленение санитарно-защитных зон.

### 2.3 Характеристики объектов транспортной инфраструктуры

#### Транспорт и улично-дорожная сеть

На расчетный срок предусмотрено развитие улично-дорожной сети в увязке проектируемой территории с существующей сетью внешнего транспорта и транспортной инфраструктурой, предусмотренной Генеральным планом, запроектированной в виде непрерывной системы с учетом интенсивности транспортного и пешеходного движения.

#### 2.3.1 Внешний транспорт

Настоящим Проектом планировки не предусмотрено развитие внешнего транспорта.

#### 2.3.2 Улицы и дороги

Основу улично-дорожной сети проектируемой территории формируют улицы следующих категорий:

1. *Магистральные улицы общегородского значения регулируемого движения:*

- ул. Ленинградская

Ширина проезжей части – 16 м;

2. *Улицы в жилой застройке:*

Архитектурно-проектное бюро «Архивариус»

12

Проект планировки территории и проект межевания территории части квартала №5 планировочного подрайона 1.2.3. Микрорайон смешанной жилой застройки - «Виллоиский» Центрального городского планировочного района в Петропавловск-Камчатском городском округе

#### Поливочный водопровод

Полив зеленых насаждений предусмотрен по водопроводу хозяйственно-питьевому и противопожарному.

#### Технический водопровод

Технический водопровод не предусматривается.

#### 2.4.2 Водоотведение

Проектом предусматривается подключение планируемых объектов к существующим внутриквартальным сетям по ул. Виллоиская. Проектом предусматривается демонтаж сетей, подключенных к сносимым жилым домам, а также перенос сетей, попадающих под пятно застройки.

Ориентировочная протяженность реконструируемых сетей канализации 0,06 км.

Ориентировочная протяженность проектируемых сетей канализации 1,45 км.

Водоотведение на расчетный срок 328,28 м<sup>3</sup>/сут.

#### 2.4.3 Теплоснабжение

Подключение планируемой застройки к существующим внутриквартальным тепловым сетям, при обеспечении теплоносителем из существующих систем. Подключение объектов проектируемой застройки к существующим инженерным сетям осуществлять по ул. Виллоиская. Проектом предусматривается демонтаж сетей, подключенных к сносимым жилым домам, а также перенос сетей, попадающих под пятно застройки.

Ориентировочная протяженность реконструируемых тепловых сетей 0,5 км.

Ориентировочная протяженность проектируемых тепловых сетей 0,3 км.

Теплопотребление на расчетный срок 2,343 Гкал/час.

#### 2.4.4 Газоснабжение

Газоснабжение существующей и проектируемой жилой и общественной застройки не предусматривается.

#### 2.4.5 Электроснабжение

Подключение осуществляется к кабельным линиям электропередачи 0,4 кВ, запитанным от существующих ТП 10/0,4 кВ, или непосредственно от ТП. Проектом предусматривается демонтаж сетей, подключенных к сносимым жилым домам, а также перенос сетей, попадающих под пятно застройки.

Протяженность реконструируемых линий электропередачи 0,8 км.

Ориентировочная протяженность проектируемых сетей электроснабжения:

- кабельных линий электропередач 0,4 кВ 2,8 км.

Электропотребление на расчетный срок 2,0 МВт.

#### 2.4.6 Сети связи

##### Телефонизация

Подключение проектируемой застройки предусмотрено от существующих внутриквартальных сетей связи с прокладкой линий связи до потребителей.

Протяженность реконструируемых линий связи 0,09 км.

Ориентировочная протяженность проектируемых сетей связи 1,8 км.

##### Радиофикация

Радиофикация от групповых или индивидуальных антенн УКВ вещания.

Архитектурно-проектное бюро «Архивариус»

14

Проект планировки территории и проект межевания территории части квартала №5 планировочного подрайона 1.2.3. Микрорайон смешанной жилой застройки - «Виллоиский» Центрального городского планировочного района в Петропавловск-Камчатском городском округе

#### Телевидение

Телевидение от групповых или индивидуальных телевизионных антенн.

#### 2.4.7 Дождевая канализация

Подключение проектируемой застройки в пониженных местах территории предусмотрено к существующим внутриквартальным сетям дождевой канализации по ул. Ленинградской. Отвод дождевых и талых вод предусматривается открытым стоком по проезжим частям улиц, а также с применением открытой системы водоотвода со сбросом в сеть дождевой канализации с дальнейшим выпуском после очистки на очистных сооружениях в ближайший водоем.

#### 2.4.8 Инженерная подготовка территории

Предлагается устройство подпорной стенки за многоквартирными жилыми домами в районе ул. Ленинградской. На рассматриваемой территории необходимо проведение мероприятий по инженерной подготовке территории, а именно укрепление склона, локальные подсыпка/выемка территории, мероприятия по балансу масс.

#### 2.4.9 Санитарная очистка

Мусороудаление предусматривается проводить путем вывозки бытового мусора с площадок с контейнерами временного хранения ТКО.

Количество контейнерных площадок – 4 контейнерные площадки и 8 контейнеров.

### ЧАСТЬ 2. ПОЛОЖЕНИЯ ОБ ОЧЕРЕДНОСТИ ПЛАНИРУЕМОГО РАЗВИТИЯ ТЕРРИТОРИИ

Проектом предусматривается освоение территории в два этапа с расчетным сроком до 2030 г.

#### 1 этап:

1. Демонтаж существующей аварийной застройки;  
2. Строительство на свободной от застройки и не обремененной ограничениями территории;

3. Выполнение подготовительных работ для сохраняемой застройки: выполнение вертикальной планировки, строительство инженерных сетей;

4. Строительство и реконструкция улично-дорожной сети;

5. Проведение работ по благоустройству территории.

#### 2 этап:

1. Строительство планируемых зданий и сооружений;

2. Проведение работ по благоустройству территории.

Очередность, этапы и технологическая последовательность производства основных видов строительно-монтажных работ отражается в проекте организации строительства. Проектирование и строительство благоустройства предусматривается за счет бюджетных средств.

Архитектурно-проектное бюро «Архивариус»

15

Проект планировки территории и проект межевания территории части квартала №5 планировочного подрайона 1.2.3. Микрорайон смешанной жилой застройки - «Виллоиский» Центрального городского планировочного района в Петропавловск-Камчатском городском округе

### СОСТАВ ДОКУМЕНТАЦИИ ПО ПЛАНИРОВКЕ ТЕРРИТОРИИ

№	Наименование	Шифр	Масштаб
<b>Проект планировки территории</b>			
<i>Основная часть проекта</i>			
1	Чертеж планировки территории	A-29.1055-20 ППТ.ОЧП-1	1:1 000
2	Текстовая часть		
	Положение о характеристиках планируемого развития территории, о характеристиках объектов капитального строительства	Том I A-29.1055-20 ППТ.П	
	Положения об очередности планируемого развития территории	Том I A-29.1055-20 ППТ.П	
<i>Материалы по обоснованию проекта<sup>1</sup></i>			
3	Карта (фрагмент карты) планировочной структуры территорий поселения, городского округа, межселенной территории муниципального района с отображением границ элементов планировочной структуры	A-29.1055-20 ППТ.МОП-1	1:50 000
4	Схема организации движения транспорта (включая транспорт общего пользования) и пешеходов, схема организации улично-дорожной сети	A-29.1055-20 ППТ.МОП-2	1:1 000
5	Схема границ зон с особыми условиями использования территории	A-29.1055-20 ППТ.МОП-3	1:1 000
6	Схема, отображающая местоположение существующих объектов капитального строительства, в том числе линейных объектов, объектов, подлежащих сносу, объектов незавершенного строительства, а также проходы к водным объектам общего пользования и их береговым полосам	A-29.1055-20 ППТ.МОП-4	1:1 000
7	Варианты планировочных и (или) объемно-пространственных решений застройки	A-29.1055-20 ППТ.МОП-5	1:1 000
8	Схема вертикальной планировки, инженерной подготовки территории и инженерной защиты территории	A-29.1055-20 ППТ.МОП-6	1:1 000
	Иные материалы для обоснования положений о планировке территории:		
9	Схема инженерного обеспечения территории	A-29.1055-20 ППТ.МОП-7	1:1 000
10	Схема мероприятий по предупреждению чрезвычайных ситуаций и мероприятий гражданской обороны	A-29.1055-20 ППТ.МОП-8	1:1 000
11	Текстовая часть	Том II A-29.1055-20 ППТ.ТЧ	
12	Результаты инженерных изысканий	Том III A-29.1055-20 РИЗ	
<b>Проект межевания территории</b>			
<i>Основная часть проекта</i>			
13	Текстовая часть	Том IV A-29.1055-20 ПМТ.ТЧ	
14	Чертеж межевания территории. Этап 1-2	A-29.1055-20 ПМТ.ОЧП-1	1:1 000
<i>Материалы по обоснованию проекта</i>			
15	Чертеж по обоснованию межевания территории	A-29.1055-20 ПМТ.МОП-1	1:1 000

**Примечания:** <sup>1</sup> - Схема границ территорий объектов культурного наследия не представлена в связи с отсутствием объектов культурного наследия в границах территории, в отношении которой осуществляется подготовка Проекта планировки.

Архитектурно-проектное бюро «Архивариус»

2



ООО «Архивариус»  
Челябинская обл., г. Магнитогорск, пр. Metallurgov, д. 12  
archivar.ru



## Проект планировки территории и проект межевания территории части квартала №5 планировочного подрайона 1.2.3. Микрорайон смешанной жилой застройки - «Виллоиский» Центрального городского планировочного района в Петропавловск-Камчатском городском округе

Том IV

### ПРОЕКТ МЕЖЕВАНИЯ ТЕРРИТОРИИ

Основная часть проекта

Текстовая часть

Шифр: A-29.1055-20 ПМТ.ТЧ

Заказчик: Управление архитектуры, градостроительства и земельных отношений администрации Петропавловск-Камчатского городского округа

Директор ООО «Архивариус» К.Н. Гребенщиков

Магнитогорск - Петропавловск-Камчатский, 2020 г.

Проект планировки территории и проект межевания территории части квартала №5 планировочного подрайона 1.2.3. Микрорайон смешанной жилой застройки - «Виллоиский» Центрального городского планировочного района в Петропавловск-Камчатском городском округе

### Запись главного архитектора

Настоящий проект разработан с соблюдением действующего законодательства в области архитектурной деятельности и градостроительства, техническими регламентами и санитарно-эпидемиологическими нормами.

Проект планировки соответствует требованиям гл.5 Градостроительного кодекса Российской Федерации от 29.12.2004 №190-ФЗ (ред. от 27.12.2019).

Главный архитектор проекта \_\_\_\_\_ К.Н. Гребенщиков

### Состав участников проекта

Директор, главный архитектор ООО «Архивариус», канд. арх., доц., член САР РФ	К.Н. Гребенщиков
Руководитель архитектурно-планировочной мастерской №1, ГАП	Е.С. Левшунова
Руководитель архитектурно-планировочной мастерской №2, ГАП	Д.Р. Каримова
Руководитель архитектурно-планировочной мастерской №3, ГИП	Т.Д. Агаева
Архитекторы	Д.Г. Боровская Е.М. Горбатова А.А. Добрынина Д.М. Табнева
Инженеры-проектировщики	С.Л. Соловский В.В. Герасина В.Г. Гаврилова А.В. Наливайко Д.С. Шакшаптаева
Инженеры-градостроители	П.В. Гинтер А.О. Якубова М.И. Исакова А.А. Мусихина А.В. Кобякова
Кадастровые инженеры	Е.А. Барышева К.О. Лисихина Р.М. Мухатметгаллин
Инженеры технического отдела	Т.Ю. Данилейко

Архитектурно-проектное бюро «Архивариус»

3

Проект планировки территории и проект межевания территории части квартала №5 планировочного подрайона 1.2.3. Микрорайон смешанной жилой застройки - «Вилейский» Центрального городского планировочного района в Петропавловск-Камчатском городском округе

**ВВЕДЕНИЕ**

**Проект планировки территории и проект межевания территории части квартала №5 планировочного подрайона 1.2.3. Микрорайон смешанной жилой застройки - «Вилейский» Центрального городского планировочного района в Петропавловск-Камчатском городском округе** (далее – Проект планировки) включает в себя Проект планировки территории и Проект межевания территории.

Проект планировки разработан ООО «Архивариус» по заказу Управления архитектуры, градостроительства и земельных отношений администрации Петропавловск-Камчатского городского округа в рамках выполнения работ по Муниципальному контракту №187 от 12.05.2020г.

В настоящем Разделе представлен проект межевания территории. Данный раздел является утверждаемой частью Проекта межевания.

Документация по планировке территории подготовлена на основании следующих распорядительных документов:

1) Постановление администрации Петропавловск-Камчатского городского округа от 27.04.2018 № 814 «О принятии решения о подготовке проекта планировки территории и проекта межевания территории части квартала № 5 планировочного подрайона 1.2.3. Микрорайон смешанной жилой застройки - «Вилейский» Центрального городского планировочного района в Петропавловск-Камчатском городском округе»;

2) Техническое задание на выполнение работ по подготовке проекта планировки территории и проекта межевания территории (Приложение № 1 к муниципальному контракту №188 от 12.05.2020г).

Подготовка графической части Проекта планировки осуществляется:

1) в соответствии с системой координат, используемой для ведения Единого государственного реестра недвижимости (МСК-41);

2) с использованием цифрового топографического плана М 1:500, соответствующего действительному состоянию местности на момент разработки проекта (инженерно-геодезические изыскания выполнены в 2020г. ООО «Архивариус»).

Общая площадь подготовки Проекта планировки составляет **10,16 га.**

**Основные положения проекта межевания территории**

Проектом межевания предусматривается образование земельных участков с целью размещения объектов капитального строительства, для размещения линейных объектов транспортной и инженерной инфраструктуры местного значения, для определения территории общего пользования.

Межевание территории предусматривается в 2 этапа.

**1 этап**

1.1. Раздел земельного участка 41:01:0010117:956;

1.2. Образование земельного участка путем перераспределения земель, государственная собственность на которые не разграничена, и земельного участка с кадастровым номером 41:01:0010117:807, находящегося в частной собственности, для индивидуального жилищного строительства;

1.3. Образование земельных участков, находящихся в государственной или муниципальной собственности под общественное использование объектов капитального строительства, для хранения автотранспорта, для индивидуального жилищного строительства, для блокированной жилой застройки, для малоэтажной многоквартирной жилой застройки, под коммунальное обслуживание, под элементы благоустройства и ландшафтного дизайна, в том числе беседок, малых архитектурных форм, объектов декоративно-монументального искусства, скульптурных композиций, площадок отдыха;

Архитектурно-проектное бюро «Архивариус»

Проект планировки территории и проект межевания территории части квартала №5 планировочного подрайона 1.2.3. Микрорайон смешанной жилой застройки - «Вилейский» Центрального городского планировочного района в Петропавловск-Камчатском городском округе

				государственной или муниципальной собственности	классификатору; земельные участки элементов благоустройства территории и ландшафтного дизайна (подпорные стенки, лестницы, малые архитектурные формы, объекты декоративно-монументального искусства) – по ПЗЗ
:ЗУ7	-	Камчатский край, г. Петропавловск-Камчатский	205	Образование из земель, находящихся в государственной или муниципальной собственности	Блокированная жилая застройка (2.3) – по классификатору; Земельные участки блокированных жилых домов – по ПЗЗ
:ЗУ8	-	Камчатский край, г. Петропавловск-Камчатский	770	Образование из земель, находящихся в государственной или муниципальной собственности	Для индивидуального жилищного строительства (2.1) – по классификатору; Земельные участки отдельно стоящих одноквартирных и двухквартирных домов – по ПЗЗ
:ЗУ9	-	Камчатский край, г. Петропавловск-Камчатский	548	Образование из земель, находящихся в государственной или муниципальной собственности	Малоэтажная многоквартирная жилая застройка (2.1.1) – по классификатору; Земельные участки отдельно стоящих одноквартирных и двухквартирных домов – по ПЗЗ
:ЗУ10	41:01:0010117:956	г Петропавловск-Камчатский, ул. Вилейская, д 75	585	Раздел ЗУ 41:01:0010117:956	Для эксплуатации жилого дома, хозяйственных и огорода - исходный ВРИ ЗУ 41:01:0010117:956
:ЗУ10.1	41:01:0010117:956	г Петропавловск-Камчатский, ул. Вилейская, д 75	30	Раздел ЗУ 41:01:0010117:956	Для эксплуатации жилого дома, хозяйственных и огорода - исходный ВРИ ЗУ 41:01:0010117:956
:ЗУ10.2	41:01:0010117:956	г Петропавловск-Камчатский, ул. Вилейская, д 75	19	Раздел ЗУ 41:01:0010117:956	Для эксплуатации жилого дома, хозяйственных и огорода - исходный ВРИ ЗУ 41:01:0010117:956
:ЗУ11	-	Камчатский край, г. Петропавловск-Камчатский, ул. Вилейская, д. 75	554	Объединение 41:01:0010117:1248, 41:01:0010117:934, :ЗУ10.1	Малоэтажная многоквартирная жилая застройка (2.1.1) – по классификатору; Земельные участки отдельно стоящих одноквартирных и двухквартирных домов – по ПЗЗ
:ЗУ12	-	Камчатский край, г. Петропавловск-Камчатский	714	Образование из земель, находящихся в государственной или муниципальной собственности	Для индивидуального жилищного строительства (2.1) – по классификатору; Земельные участки отдельно стоящих одноквартирных и двухквартирных домов – по ПЗЗ
:ЗУ13	-	Камчатский край, г. Петропавловск-Камчатский	1000	Образование из земель, находящихся в государственной или муниципальной собственности	Малоэтажная многоквартирная жилая застройка (2.1.1) – по классификатору; Земельные участки многоквартирных жилых домов – по ПЗЗ
:ЗУ14	-	Камчатский край, г. Петропавловск-Камчатский	615	Образование из земель, находящихся в государственной или муниципальной собственности	Малоэтажная многоквартирная жилая застройка (2.1.1) – по классификатору; Земельные участки отдельно стоящих одноквартирных и

Архитектурно-проектное бюро «Архивариус»

Проект планировки территории и проект межевания территории части квартала №5 планировочного подрайона 1.2.3. Микрорайон смешанной жилой застройки - «Вилейский» Центрального городского планировочного района в Петропавловск-Камчатском городском округе

**2 этап**

2.1. Образование земельных участков путем объединения земельных участков, находящихся в государственной или муниципальной собственности, для малоэтажной многоквартирной жилой застройки, для среднеэтажной жилой застройки;

**1. ПЕРЕЧЕНЬ И СВЕДЕНИЯ О ПЛОЩАДИ ОБРАЗУЕМЫХ ЗЕМЕЛЬНЫХ УЧАСТКОВ, В ТОМ ЧИСЛЕ ВОЗМОЖНЫЕ СПОСОБЫ ИХ ОБРАЗОВАНИЯ**

Таблица 1

Ведомость образуемых земельных участков.

№	Кадастровый номер	Адрес	Площадь, м²	Возможный способ образования	Вид разрешенного использования
:ЗУ1	-	Камчатский край, г. Петропавловск-Камчатский	4464	Объединение 41:01:0010117:10144, 41:01:0010117:8361, :ЗУ1.1	Среднеэтажная жилая застройка (2.5) – по классификатору; Земельные участки многоквартирных жилых домов – по ПЗЗ
:ЗУ1.1	-	Камчатский край, г. Петропавловск-Камчатский	181	Образование из земель, находящихся в государственной или муниципальной собственности	Среднеэтажная жилая застройка (2.5) – по классификатору; Земельные участки многоквартирных жилых домов – по ПЗЗ
:ЗУ2	-	Камчатский край, г. Петропавловск-Камчатский, ул. Ленинградская	2029	Образование из земель, находящихся в государственной или муниципальной собственности	Общественное использование объектов капитального строительства (3.0) – по классификатору; Земельные участки административных объектов – по ПЗЗ
:ЗУ3	-	Камчатский край, г. Петропавловск-Камчатский	3692	Образование из земель, находящихся в государственной или муниципальной собственности	Общественное использование объектов капитального строительства (3.0) – по классификатору; Земельные участки объектов торгового назначения – по ПЗЗ
:ЗУ4	-	Камчатский край, г. Петропавловск-Камчатский	1563	Образование из земель, находящихся в государственной или муниципальной собственности	Хранение автотранспорта (4.9) – по классификатору; Земельные участки для хранения транспорта – по ПЗЗ
:ЗУ5	-	Камчатский край, г. Петропавловск-Камчатский	275	Образование из земель, находящихся в государственной или муниципальной собственности	Коммунальное обслуживание (3.1) – по классификатору; Земельные участки объектов инженерной инфраструктуры (электростанции, подстанции, распределительные пункты, трансформаторы, центральные тепловые узлы, водопроводные и канализационные насосные станции, водозаборы, артезианские скважины, водонапорные сооружения, колодези, локальные сооружения инженерного обеспечения, антенно-мачтовые сооружения, сооружения связи, телевидения, инженерные коммуникации и вспомогательные объекты) – по ПЗЗ
:ЗУ6	-	Камчатский край, г. Петропавловск-Камчатский	1278	Образование из земель, находящихся в	Благоустройство территории (12.0.1) – по

Архитектурно-проектное бюро «Архивариус»

Проект планировки территории и проект межевания территории части квартала №5 планировочного подрайона 1.2.3. Микрорайон смешанной жилой застройки - «Вилейский» Центрального городского планировочного района в Петропавловск-Камчатском городском округе

					двухквартирных домов – по ПЗЗ
:ЗУ15	41:01:0010117:807	Камчатский край, г. Петропавловск-Камчатский, ул. Вилейская, д. 61	603	Перераспределение ЗУ 41:01:0010117:807 с землями неразграниченной государственной собственности. Земельный участок образуется согласно Приказу №1577/20 от 22.10.20.	Для индивидуального жилищного строительства (2.1) – по классификатору; Земельные участки отдельно стоящих одноквартирных и двухквартирных домов – по ПЗЗ
:ЗУ16	-	Камчатский край, г. Петропавловск-Камчатский	607	Образование из земель, находящихся в государственной или муниципальной собственности	Малоэтажная многоквартирная жилая застройка (2.1.1) – по классификатору; Земельные участки отдельно стоящих одноквартирных и двухквартирных домов – по ПЗЗ
:ЗУ17	-	Камчатский край, г. Петропавловск-Камчатский	363	Образование из земель, находящихся в государственной или муниципальной собственности. Земельный участок образуется в соответствии с пунктом 3 части 14 статьи 14 ПЗЗ	Малоэтажная многоквартирная жилая застройка (2.1.1) – по классификатору; Земельные участки отдельно стоящих одноквартирных и двухквартирных домов – по ПЗЗ

Примечание: возможный способ образования может уточняться и изменяться в процессе подготовки межевого дела.

**2. ПЕРЕЧЕНЬ И СВЕДЕНИЯ О ПЛОЩАДИ ОБРАЗУЕМЫХ ЗЕМЕЛЬНЫХ УЧАСТКОВ, КОТОРЫЕ БУДУТ ОТНЕСЕНЫ К ТЕРРИТОРИЯМ ОБЩЕГО ПОЛЬЗОВАНИЯ ИЛИ ИМУЩЕСТВУ ОБЩЕГО ПОЛЬЗОВАНИЯ, В ТОМ ЧИСЛЕ В ОТНОШЕНИИ КОТОРЫХ ПРЕДПОЛАГАЮТСЯ РЕЗЕРВИРОВАНИЕ И (ИЛИ) ИЗЪЯТИЕ ДЛЯ ГОСУДАРСТВЕННЫХ ИЛИ МУНИЦИПАЛЬНЫХ НУЖД**

Образование земельных участков, которые будут отнесены к территориям общего пользования, проектом не предусмотрено.

**Предложения по установлению публичных сервитутов**

Согласно п. 2 ст. 23 ЗК РФ: публичный сервитут устанавливается законом или иным нормативным правовым актом Российской Федерации, нормативным правовым актом субъекта РФ, органа местного самоуправления в случаях, если это необходимо для обеспечения интересов государства, местного самоуправления или местного населения, без изъятия земельных участков.

Сервитут – это право ограниченного пользования чужим земельным участком.

Согласно исходным данным существующих границ зон действия публичных сервитутов на проектируемой территории нет.

В проекте межевания границы земельных участков определены таким образом, чтобы ко всем земельным участкам на территории квартала, в том числе к участкам, не имеющим непосредственного выхода на улицы, был обеспечен беспрепятственный проезд по внутриквартальным проездам общего пользования.

Границы частей земельных участков, которыми предусматривается беспрепятственное пользование для проезда, ремонта и обслуживания проектируемых сооружений инженерной инфраструктуры (инженерные коммуникации от точек их подключения к магистральным сооружениям и коммуникациям до проектируемой территории) посредством границ зон действия планируемого публичного сервитута вне границ проектирования проектом не предусматривается.

Установление публичного сервитута осуществляется с учетом результатов общественных слушаний.

Архитектурно-проектное бюро «Архивариус»





Приложение 2  
к постановлению Главы  
Петропавловск-Камчатского  
городского округа  
от 19.02.2021 № 14

Проект планировки территории и проект межевания территории части квартала №5 планировочного подрайона 1.2.3. Микрорайон смешанной жилой застройки - «Виллюйский» Центрального городского планировочного района в Петропавловск-Камчатском городском округе

562368.60	1412379.85
562349.31	1412389.73
562346.98	1412390.41
562343.43	1412382.42
562336.04	1412364.52
562361.02	1412354.03
:ЗУ9	
Площадь 548 кв.м	
Контур1	
X	Y
562353.90	1412339.61
562361.02	1412354.03
562336.04	1412364.52
562333.30	1412357.90
562329.60	1412349.14
562329.07	1412348.16
562328.01	1412345.29
562346.88	1412336.64
562353.90	1412339.61

:ЗУ17	
Площадь 363 кв.м	
Контур1	
X	Y
562171.62	1411999.03
562178.31	1412017.06
562178.46	1412017.47
562162.07	1412023.70
562160.63	1412024.26
562155.22	1412010.45
562157.37	1412005.11
562171.62	1411999.03

**Порядок учета предложений и замечаний по проекту планировки территории и проекту межевания территории части квартала № 5 планировочного подрайона 1.2.3. Микрорайон смешанной жилой застройки – «Виллюйский» Центрального городского планировочного района в Петропавловск-Камчатском городском округе, а также участия граждан в его обсуждении**

1. Со дня опубликования постановления Главы Петропавловск-Камчатского городского округа о назначении публичных слушаний проекту планировки территории и проекту межевания территории части квартала № 5 планировочного подрайона 1.2.3. Микрорайон смешанной жилой застройки – «Виллюйский» Центрального городского планировочного района в Петропавловск – Камчатском городском округе до дня их проведения, в период размещения на официальных сайтах Городской Думы Петропавловск-Камчатского городского округа и администрации Петропавловск-Камчатского городского округа в информационно-телекоммуникационной сети «Интернет» проекта планировки территории и проекта межевания территории части квартала № 5 планировочного подрайона 1.2.3. Микрорайон смешанной жилой застройки – «Виллюйский» Центрального городского планировочного района в Петропавловск – Камчатском городском округе и проведения экспозиции такого проекта участники публичных слушаний, прошедшие идентификацию в соответствии с частью 9 статьи 9 Решения Городской Думы Петропавловск-Камчатского городского округа от 28.04.2014 № 211-нд «О публичных слушаниях в Петропавловск-Камчатском городском округе», вправе вносить предложения и замечания, касающиеся такого проекта:

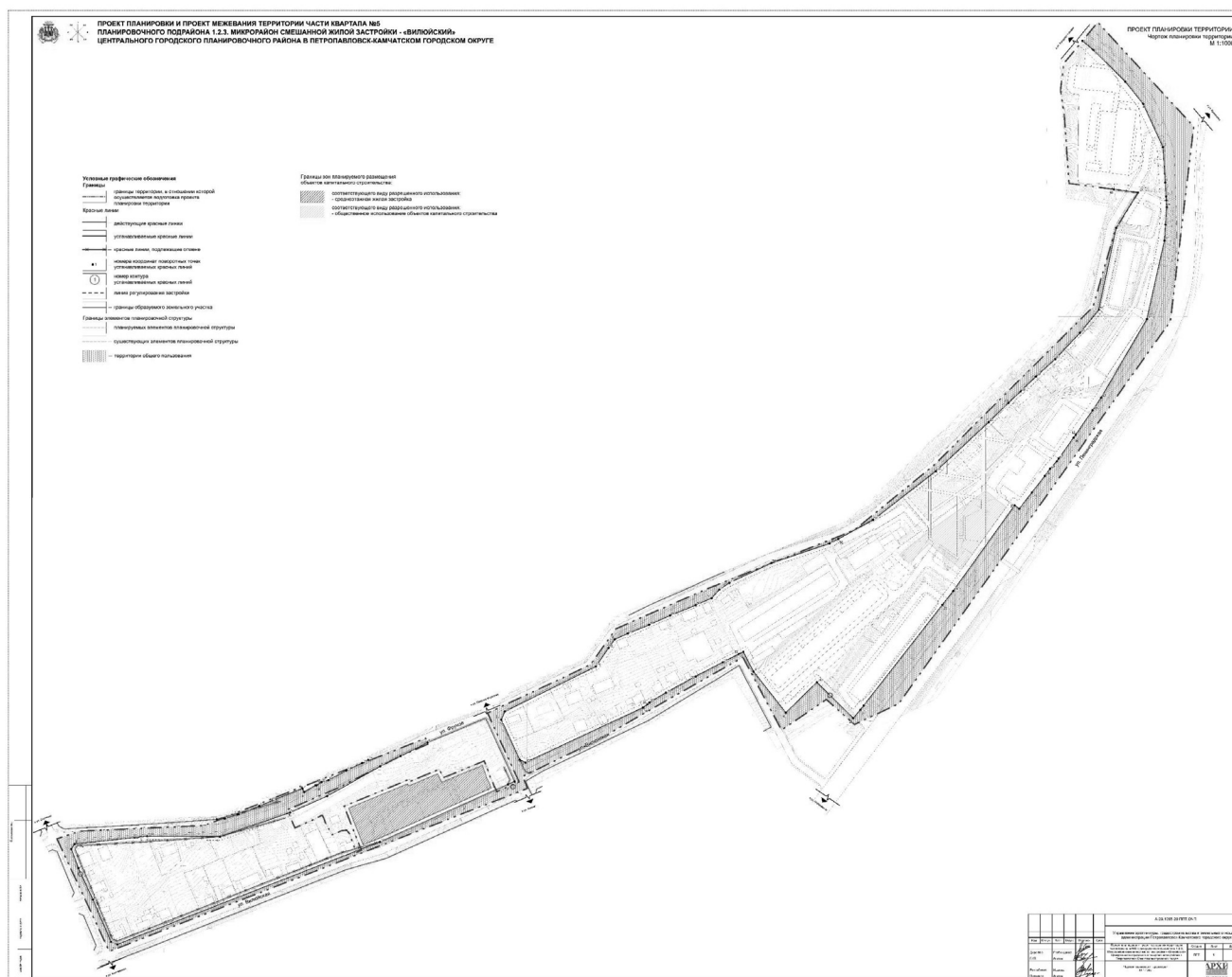
- 1.1 в письменной или устной форме в ходе проведения публичных слушаний;
  - 1.2 в письменной форме организатору публичных слушаний по адресу 683000, город Петропавловск-Камчатский, улица Советская, дом 22, кабинет 105, понедельник – четверг с 09.00 до 17.00 часов, пятница с 09.00 до 16.00 часов (перерыв с 13.00 до 14.00 часов);
  - 1.3 посредством записи в книге (журнале) учета посетителей экспозиции проекта, подлежащего рассмотрению на публичных слушаниях.
  2. Предложения и замечания, внесенные участниками публичных слушаний, подлежат регистрации организатором, а также обязательному рассмотрению организатором публичных слушаний. Предложения и замечания не рассматриваются в случае выявления факта предоставления участником публичных слушаний недостоверных сведений.
  3. Все предложения и замечания участников публичных слушаний с разделением на предложения и замечания граждан, являющихся участниками публичных слушаний и постоянно проживающих на территории, в пределах которой проводятся публичные слушания, и предложения, и замечания иных участников публичных слушаний, указываются в протоколе публичных слушаний.
  4. Содержание внесенных предложений и замечаний участников публичных слушаний с разделением на предложения и замечания граждан, являющихся участниками публичных слушаний и постоянно проживающих на территории, в пределах которой проводятся публичные слушания, и предложения и замечания иных участников публичных слушаний указываются в заключении о результатах публичных слушаний.
- В случае внесения несколькими участниками публичных слушаний одинаковых предложений и замечаний допускается обобщение таких предложений и замечаний.

Архитектурно-проектное бюро «Архивариус»

13

Проект планировки территории и проект межевания территории части квартала №5 планировочного подрайона 1.2.3. Микрорайон смешанной жилой застройки - «Виллюйский» Центрального городского планировочного района в Петропавловск-Камчатском городском округе

**Чертеж планировки территории**



Архитектурно-проектное бюро «Архивариус»

16



ГЛАВА  
ПЕТРОПАВЛОВСК-КАМЧАТСКОГО ГОРОДСКОГО ОКРУГА

## ПОСТАНОВЛЕНИЕ

От 19.02.2021 г. № 15

**О назначении публичных слушаний по проекту планировки территории и проекту межевания территории части квартала № 13 планировочного подрайона 3.2.1 жилой район «Сероглазка», части квартала № 1 планировочного подрайона 3.2.2 Жилой район «Мишенный» Северного городского планировочного района, части кварталов № 1, № 4 планировочного подрайона 1.2.3 микрорайон смешанной Жилой застройки «Виллюйский», кварталов № 2, № 3 планировочного подрайона 1.2.3 Микрорайон смешанной жилой застройки «Виллюйский», части кварталов № 2, № 3, № 4 планировочного подрайона 1.1.2 Деловое ядро центра городского планировочного района Центрального городского планировочного района в Петропавловск-Камчатском городском округе**

Руководствуясь статьей 28 Федерального закона от 06.10.2003 № 131-ФЗ «Об общих принципах организации местного самоуправления в Российской Федерации», статьей 28 Федерального закона от 13.07.2015 № 212-ФЗ «О свободном порте Владивосток», статьей 46 Градостроительного кодекса Российской Федерации, статьей 22 Устава Петропавловск-Камчатского городского округа, Решением Городской Думы Петропавловск-Камчатского городского округа от 28.04.2014 № 211-нд «О публичных слушаниях в Петропавловск-Камчатском городском округе», в целях выделения элементов планировочной структуры, установления границ территорий общего пользования, границ зон планируемого размещения объектов капитального строительства, определения характеристик и очередности планируемого развития территории, для определения местоположения границ образуемых и изменяемых земельных участков

ПОСТАНОВЛЯЮ:

1. Провести по инициативе исполняющего полномочия Главы Петропавловск-Камчатского городского округа публичные слушания по проекту планировки территории и проекту межевания территории части квартала № 13 планировочного подрайона 3.2.1 жилой район «Сероглазка», части квартала № 1 планировочного подрайона 3.2.2 Жилой район «Мишенный» Северного городского планировочного района, части кварталов № 1, № 4 планировочного подрайона 1.2.3 микрорайон смешанной Жилой застройки «Виллюйский», кварталов № 2, № 3 планировочного подрайона 1.2.3 Микрорайон смешанной жилой застройки «Виллюйский», части кварталов № 2, № 3, № 4 планировочного подрайона 1.1.2 Деловое ядро центра городского планировочного района Центрального городского планировочного района в Петропавловск-Камчатском городском округе согласно приложению 1 к настоящему постановлению (далее – публичные слушания).

2. Назначить проведение публичных слушаний на 10.03.2021 в 15<sup>15</sup> часов по адресу: город Петропавловск-Камчатский, улица Советская, дом 22, кабинет № 101 здания Управления архитектуры, градостроительства и земельных отношений администрации Петропавловск-Камчатского городского округа.

3. Организатором публичных слушаний определить организационный комитет по проведению публичных слушаний в составе, утвержденном постановлением администрации Петропавловск-Камчатского городского округа от 13.07.2018 № 1507 «О создании организационного комитета по организации и проведению публичных слушаний по проектам генеральных планов, проектам планировки территории, проектам межевания территории, проектам, предусматривающим внесение изменений в один из указанных утвержденных документов» (далее – оргкомитет).

4. Оргкомитету организовать:

4.1 размещение проекта планировки территории и проекта межевания территории части квартала № 13 планировочного подрайона 3.2.1 жилой район «Сероглазка», части квартала № 1 планировочного подрайона 3.2.2 Жилой район «Мишенный» Северного городского планировочного района, части кварталов № 1, № 4 планировочного подрайона 1.2.3 микрорайон смешанной Жилой застройки «Виллюйский», кварталов № 2, № 3 планировочного подрайона 1.2.3 Микрорайон смешанной жилой застройки «Виллюйский», части кварталов № 2, № 3, № 4 планировочного подрайона 1.1.2 Деловое ядро центра городского планировочного района Центрального городского планировочного района в Петропавловск-Камчатском городском округе, на официальных сайтах Городской Думы Петропавловск-Камчатского городского округа и администрации Петропавловск-Камчатского городского округа в информационно-телекоммуникационной сети «Интернет»;

4.2 в течение всего периода размещения на официальных сайтах Городской Думы Петропавловск-Камчатского городского округа и администрации Петропавловск-Камчатского городского округа в информационно-телекоммуникационной сети «Интернет» проведение экспозиции такого проекта по адресу: город Петропавловск-Камчатский, улица Советская, дом 22, в холле Управления архитектуры, градостроительства и земельных отношений администрации Петропавловск-Камчатского городского округа (этаж 3);

4.3 в период работы экспозиции в месте проведения экспозиции, в дни и часы посещения экспозиции, указанные в оповещении о начале публичных слушаний, консультирование посетителей экспозиции, распространение печатных информационных материалов о проекте, подлежащем рассмотрению на публичных слушаниях;

4.4 размещение информации о дате, времени, месте проведения публичных слушаний на официальных сайтах Городской Думы Петропавловск-Камчатского городского округа и администрации Петропавловск-Камчатского городского округа в информационно-телекоммуникационной сети «Интернет».

5. Установить порядок учета предложений и замечаний по проекту планировки территории и проекту межевания территории части квартала № 13 планировочного подрайона 3.2.1 жилой район «Сероглазка», части квартала № 1 планировочного подрайона 3.2.2 Жилой район «Мишенный» Северного городского планировочного района, части кварталов № 1, № 4 планировочного подрайона 1.2.3 микрорайон смешанной Жилой застройки «Виллюйский», кварталов № 2, № 3 планировочного подрайона 1.2.3 Микрорайон смешанной жилой застройки «Виллюйский», части кварталов № 2, № 3, № 4 планировочного подрайона 1.1.2 Деловое ядро центра городского планировочного района Центрального городского планировочного района в Петропавловск-Камчатском городском округе, а также участия граждан в его обсуждении согласно приложению 2 к настоящему постановлению.

6. Управлению архитектуры, градостроительства и земельных отношений администрации Петропавловск-Камчатского городского округа в течение 10 рабочих дней со дня окончания публичных слушаний направить исполняющему полномочия Главы Петропавловск-Камчатского городского округа проект планировки территории и проект межевания территории части квартала № 13 планировочного

подрайона 3.2.1 жилой район «Сероглазка», части квартала № 1 планировочного подрайона 3.2.2 Жилой район «Мишенный» Северного городского планировочного района, части кварталов № 1, № 4 планировочного подрайона 1.2.3 микрорайон смешанной Жилой застройки «Виллюйский», кварталов № 2, № 3 планировочного подрайона 1.2.3 Микрорайон смешанной жилой застройки «Виллюйский», части кварталов № 2, № 3, № 4 планировочного подрайона 1.1.2 Деловое ядро центра городского планировочного района Центрального городского планировочного района в Петропавловск-Камчатском городском округе, протокол публичных слушаний по проекту планировки территории и проекту межевания территории части квартала № 13 планировочного подрайона 3.2.1 жилой район «Сероглазка», части квартала № 1 планировочного подрайона 3.2.2 Жилой район «Мишенный» Северного городского планировочного района, части кварталов № 1, № 4 планировочного подрайона 1.2.3 микрорайон смешанной Жилой застройки «Виллюйский», кварталов № 2, № 3 планировочного подрайона 1.2.3 Микрорайон смешанной жилой застройки «Виллюйский», части кварталов № 2, № 3, № 4 планировочного подрайона 1.1.2 Деловое ядро центра городского планировочного района Центрального городского планировочного района в Петропавловск-Камчатском городском округе, заключение о результатах публичных слушаний, а также таблицу поступивших предложений и замечаний.

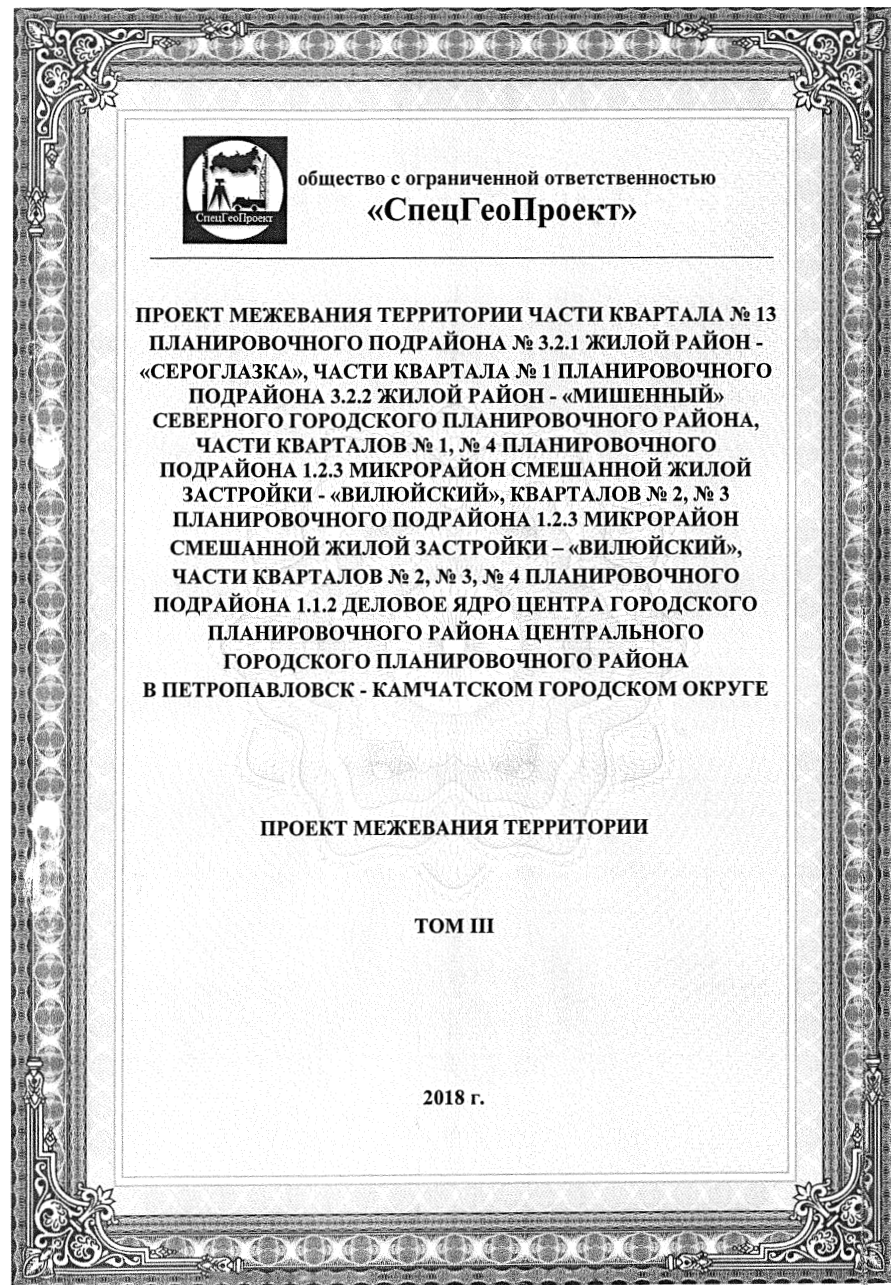
7. Организационно-техническое и информационное обеспечение проведения публичных слушаний, включая информирование граждан, постоянно проживающих на территории, в отношении которой подготовлен проект планировки территории и проект межевания территории, правообладателей находящихся в границах этой территории земельных участков и (или) расположенных на них объектов капитального строительства, а также правообладателей помещений, являющихся частью указанных объектов капитального строительства, осуществляет администрация Петропавловск-Камчатского городского округа.

8. Управлению делами администрации Петропавловск-Камчатского городского округа опубликовать настоящее постановление в газете «Град Петра и Павла».

Исполняющий полномочия Главы  
Петропавловск-Камчатского городского округа  
Ю.Н. Иванова

Приложение 1  
к постановлению Главы  
Петропавловск-Камчатского  
городского округа  
от 19.02.2021 № 15

**Проект планировки территории и проект межевания территории части квартала № 13 планировочного подрайона 3.2.1 жилой район «Сероглазка», части квартала № 1 планировочного подрайона 3.2.2 Жилой район «Мишенный» Северного городского планировочного района, части кварталов № 1, № 4 планировочного подрайона 1.2.3 микрорайон смешанной Жилой застройки «Виллюйский», кварталов № 2, № 3 планировочного подрайона 1.2.3 Микрорайон смешанной жилой застройки «Виллюйский», части кварталов № 2, № 3, № 4 планировочного подрайона 1.1.2 Деловое ядро центра городского планировочного района Центрального городского планировочного района в Петропавловск-Камчатском городском округе**





общество с ограниченной ответственностью  
«СпецГеоПроект»

**ПРОЕКТ МЕЖЕВАНИЯ ТЕРРИТОРИИ ЧАСТИ КВАРТАЛА № 13  
ПЛАНИРОВОЧНОГО ПОДРАЙОНА № 3.2.1 ЖИЛОЙ РАЙОН -  
«СЕРОГЛАЗКА», ЧАСТИ КВАРТАЛА № 1 ПЛАНИРОВОЧНОГО  
ПОДРАЙОНА 3.2.2 ЖИЛОЙ РАЙОН - «МИШЕННЫЙ»  
СЕВЕРНОГО ГОРОДСКОГО ПЛАНИРОВОЧНОГО РАЙОНА,  
ЧАСТИ КВАРТАЛОВ № 1, № 4 ПЛАНИРОВОЧНОГО  
ПОДРАЙОНА 1.2.3 МИКРОРАЙОН СМЕШАННОЙ ЖИЛОЙ  
ЗАСТРОЙКИ - «ВИЛОЙСКИЙ», КВАРТАЛОВ № 2, № 3  
ПЛАНИРОВОЧНОГО ПОДРАЙОНА 1.2.3 МИКРОРАЙОН  
СМЕШАННОЙ ЖИЛОЙ ЗАСТРОЙКИ - «ВИЛОЙСКИЙ»,  
ЧАСТИ КВАРТАЛОВ № 2, № 3, № 4 ПЛАНИРОВОЧНОГО  
ПОДРАЙОНА 1.1.2 ДЕЛОВОЕ ЯДРО ЦЕНТРА ГОРОДСКОГО  
ПЛАНИРОВОЧНОГО РАЙОНА ЦЕНТРАЛЬНОГО  
ГОРОДСКОГО ПЛАНИРОВОЧНОГО РАЙОНА  
В ПЕТРОПАВЛОВСК - КАМЧАТСКОМ ГОРОДСКОМ ОКРУГЕ**

**ПРОЕКТ МЕЖЕВАНИЯ ТЕРРИТОРИИ**

ТОМ III

Директор



Кунгурова О.Н.

2018 г.

Содержание

1. Основная (утверждаемая) часть проекта межевания территории
Текстовая часть (Пояснительная записка)
1.2. Сведения о границах территории проектирования, содержащие перечень координат характерных точек этих границ в системе координат, используемой для ведения Единого государственного реестра недвижимости
1.3. Перечень и сведения о площади образуемых земельных участков, о виде разрешенного использования земельных участков, о способе их образования, а также перечень и сведения о площади образуемых земельных участков, которые будут отнесены к территориям общего пользования или имуществу общего пользования, в том числе в отношении которых предполагаются резервирование и (или) изъятие для государственных или муниципальных нужд.
1.4. Приложение № 1
2. Графические материалы
2.1. Чертеж межевания территории (основной чертеж) М 1:1500
2.2. Чертеж межевания территории (обоснование) М 1:1500

Индв. № Подпись и дата Взам. инв. №

ПМТ

Лист  
4

**СОСТАВ ДОКУМЕНТАЦИИ ПО МЕЖЕВАНИЮ ТЕРРИТОРИИ**

Обозначение	Наименование	Примечание
ТОМ III	ПРОЕКТ МЕЖЕВАНИЯ ТЕРРИТОРИИ	
РАЗДЕЛ 1	Основная (утверждаемая) часть проекта межевания территории	
РАЗДЕЛ 2	Графическая часть: - Чертеж межевания территории (основной чертеж) М 1:1500	
РАЗДЕЛ 3	Материалы по обоснованию проекта межевания	
РАЗДЕЛ 4	Графическая часть: - Чертеж межевания территории (обоснование) М 1:1500	

ПМТ

Лист  
3

**1. Основная (утверждаемая) часть проекта межевания территории  
Текстовая часть (Пояснительная записка).**

Проектируемая территория городской застройки в кадастровом квартале 41:01:0010117; 41:01:0010122 Петропавловск-Камчатского городского округа, площадью 38,1 га расположена на территории части квартала № 13 планировочного подрайона 3.2.1 Жилой район - «Сероглазка», части квартала № 1 планировочного подрайона 3.2.2 Жилой район - «Мишенный» Северного городского планировочного района, части кварталов № 1, № 4 планировочного подрайона 1.2.3 Микрорайон смешанной жилой застройки - «Вилойский», кварталов № 2, № 3 планировочного подрайона 1.2.3 Микрорайон смешанной жилой застройки - «Вилойский», части кварталов № 2, № 3, № 4 планировочного подрайона 1.1.2 Деловое ядро центра городского планировочного района Центрального городского планировочного района в Петропавловск-Камчатском городском округе.

Задача проекта межевания территории - образование земельных участков под существующими и проектируемыми объектами капитального строительства в соответствии с требованиями федерального, регионального законодательства и муниципальных правовых актов.

Нормативно-правовая документация:

1. Градостроительный Кодекс Российской Федерации;
2. Земельный Кодекс Российской Федерации;
3. Правила землепользования и застройки Петропавловск-Камчатского городского округа;
4. Генеральный план Петропавловск-Камчатского городского округа;
5. СНиП 2.07.01-89 (в части, не противоречащей Градостроительному кодексу РФ);
6. Федеральный закон «О государственной регистрации недвижимости» от 13.07.2015 № 218-ФЗ;
7. Постановление администрации Петропавловск-Камчатского городского округа от 06.04.2016 № 452 «Об элементах планировочной структуры в границах отдельных планировочных подрайонов Петропавловск-Камчатского городского округа».

Постановление администрации Петропавловск-Камчатского городского округа от 04.05.2018 № 866 «О принятии решения о подготовке проекта планировки территории и проекта межевания территории части квартала № 13 планировочного подрайона 3.2.1 Жилой район - «Сероглазка», части квартала № 1 планировочного подрайона 3.2.2 Жилой район - «Мишенный» Северного городского планировочного района, части кварталов № 1, № 4 планировочного подрайона 1.2.3 Микрорайон смешанной жилой застройки - «Вилойский», кварталов № 2, № 3 планировочного подрайона 1.2.3 Микрорайон смешанной жилой застройки - «Вилойский», части кварталов № 2, № 3, № 4 планировочного подрайона 1.1.2 Деловое ядро центра городского планировочного района Центрального городского планировочного района в Петропавловск-Камчатском городском округе».

ПМТ

Лист  
5







103	41:01:00100117:10437	Земельный участок	г. Петропавловск-Камчатский, ул. Фрунзе	835 +/-10	Земли населенных пунктов	Земельные участки отделено стоящих многоквартирных домов
104	41:01:00100117:10704	Земельный участок	Местоположение установлено относительно ориентира, расположенного за пределами участка. Почтовый адрес ориентира: Камчатский край, г. Петропавловск-Камчатский, ул. Ослепово	401 +/-7	Земли населенных пунктов	Земельные участки многоквартирных жилых домов
105	41:01:00100117:10705	Земельный участок	Местоположение установлено относительно ориентира, расположенного за пределами участка. Почтовый адрес ориентира: Камчатский край, г. Петропавловск-Камчатский, ул. Фрунзе	571 +/-8	Земли населенных пунктов	Земельные участки многоквартирных жилых домов
106	41:01:00100117:11225	Земельный участок	Местоположение установлено относительно ориентира, расположенного за пределами участка. Почтовый адрес ориентира: Камчатский край, г. Петропавловск-Камчатский, ул. Владыко-Васильевская	834 +/-10	Земли населенных пунктов	Индивидуальная жилая застройка
107	41:01:00100117:11998	Земельный участок	Местоположение установлено относительно ориентира, расположенного за пределами участка. Почтовый адрес ориентира: Российская Федерация, Камчатский край, г. Петропавловск-Камчатский, ул. Ослепово	996 +/-11	Земли населенных пунктов	для размещения домов индивидуальной жилой застройки
107	41:01:00100117:11613	Земельный участок	Российская Федерация, Камчатский край, г. Петропавловск-Камчатский, ул. Владыко-Васильевская	438 +/-7	Земли населенных пунктов	для эксплуатации жилого дома, хозпостройки и огорода
116	41:01:00100117:1114	Земельный участок	Местоположение установлено относительно ориентира, расположенного за пределами участка. Почтовый адрес ориентира: Камчатский край, г. Петропавловск-Камчатский, ул. Ленинградская, д.4	400	Земли населенных пунктов	индивидуальная жилая застройка
117	41:01:00100117:122:86	Земельный участок	Местоположение установлено относительно ориентира, расположенного за пределами участка. Почтовый адрес ориентира: Камчатский край, г. Петропавловск-Камчатский, ул. Ключевская	1970	Земли населенных пунктов	для эксплуатации здания жерельной лаборатории в отделе работ
118	41:01:00100117:122:259	Земельный участок	Местоположение установлено относительно ориентира, расположенного за пределами участка. Почтовый адрес ориентира: Камчатский край, г. Петропавловск-Камчатский, ул. Ключевская	1637 +/-14	Земли населенных пунктов	административные здания
119	41:01:00100117:122:300	Земельный участок	Местоположение установлено относительно ориентира, расположенного за пределами участка. Почтовый адрес ориентира: Камчатский край, г. Петропавловск-Камчатский, ул. Ключевская, д.56	3119	Земли населенных пунктов	для эксплуатации административных помещений в жилом доме
120	41:01:00100117:122:301	Земельный участок	Местоположение установлено относительно ориентира, расположенного за пределами участка. Почтовый адрес ориентира: Камчатский край, г. Петропавловск-Камчатский	18 +/-1	Земли населенных пунктов	Для эксплуатации лаборатории ПОСТ-2 № 31
121	41:01:00100117:122:308	Земельный участок	Местоположение установлено относительно ориентира, расположенного за пределами участка. Почтовый адрес ориентира: Камчатский край, г. Петропавловск-Камчатский, ул. Ключевская	720	Земли населенных пунктов	для эксплуатации жилого дома, хозпостройки и огорода

Перечень, сведения о площади и виде разрешенного использования согласованных земельных участков, в том числе возможные способы их образования.

Координаты характерных точек границ земельных участков из проекта межевания территории части квартала № 2 планировочного подрайона 1.1.2. Деловое ядро центра городского планировочного района Центрального городского планировочного района в Петропавловск-Камчатском городском округе, утвержденного постановлением администрации Петропавловск-Камчатского городского округа от 30.04.2019 № 903

Условный номер земельного участка		:ЗУ1	
Вид разрешенного использования		Земельные участки объектов автомобильной инфраструктуры (дороги, мосты, остановки)	
Территориальная зона:		Ж5 - зона застройки жилыми домами многоквартирными	
Функциональная зона		Общественно-деловая зона	
Способ образования земельного участка		Земельный участок образуется из земель, государственная собственность на которые не разграничена	
Площадь земельного участка		359 кв. м	
Координаты			
	X	Y	
1	2	3	
н4	561799,03	1411159,49	
н1	561806,24	1411162,61	
43	561811,16	1411185,93	
44	561816,28	1411201,27	
н2	561825,49	1411223,35	
9	561819,00	1411225,52	
8	561819,55	1411223,70	
7	561813,56	1411207,87	
6	561804,10	1411190,47	
н3	561808,53	1411188,96	
н4	561799,03	1411159,49	

Инд. № Подпись и дата Взам. инв. №

ПМТ

Лист 19

Условный номер земельного участка		:ЗУ2	
Вид разрешенного использования		Земельные участки многоквартирных жилых домов	
Территориальная зона:		Ж5 - зона застройки многоквартирными жилыми домами	
Функциональная зона		Общественно-деловая зона	
Способ образования земельного участка		Земельный участок образуется из земель, государственная собственность на которые не разграничена	
Площадь земельного участка		1166 кв. м	
Координаты			
	X	Y	
1	2	3	
н4	561799,03	1411159,49	
н3	561808,53	1411188,96	
6	561804,10	1411190,47	
5	561785,46	1411194,50	
4	561782,76	1411192,26	
н6	561777,32	1411194,80	
2	561776,63	1411193,44	
1	561770,87	1411182,33	
4	561763,85	1411186,02	
н9	561757,41	1411178,63	
н10	561762,54	1411173,63	
н11	561774,02	1411164,88	
Н5	561794,35	1411157,47	
Н4	561799,03	1411159,49	

Условный номер земельного участка		:ЗУ3	
Вид разрешенного использования		Земельные участки объектов автомобильной инфраструктуры (дороги, мосты, остановки)	
Территориальная зона:		Ж5 - зона застройки многоквартирными жилыми домами	
Функциональная зона		Общественно-деловая зона	
Способ образования земельного участка		Земельный участок образуется из земель, государственная собственность на которые не разграничена	
Площадь земельного участка		1784 кв. м	
Координаты			
	X	Y	
1	2	3	
н2	561825,49	1411223,35	
45	561835,36	1411247,00	
46	561837,22	1411263,17	
47	561836,99	1411280,90	

Инд. № Подпись и дата Взам. инв. №

ПМТ

Лист 20

2	561836,13	1411282,77
1	561823,45	1411279,53
5	561821,81	1411286,36
6	561811,37	1411270,79
12	561788,64	1411251,33
11	561794,43	1411239,37
10	561813,15	1411229,50
9	561819,00	1411225,52
н2	561825,49	1411223,35

Условный номер земельного участка		:ЗУ4	
Вид разрешенного использования		Земельные участки многоквартирных жилых домов	
Территориальная зона:		Ж5 - зона застройки многоквартирными жилыми домами	
Функциональная зона		Общественно-деловая зона	
Способ образования земельного участка		Земельный участок образуется из земель, государственная собственность на которые не разграничена	
Площадь земельного участка		898 кв. м	
Координаты			
	X	Y	
1	2	3	
21	561803,74	1411278,32	
20	561811,84	1411290,82	
н13	561809,61	1411303,40	
н14	561793,59	1411300,13	
н15	561775,57	1411302,72	
н16	561774,39	1411273,92	
н17	561799,71	1411275,07	
21	561803,74	1411278,32	

Инд. № Подпись и дата Взам. инв. №

ПМТ

Лист 21



Условный номер земельного участка	:ЗУ5	
Вид разрешенного использования	Земельные участки многоквартирных жилых домов	
Территориальная зона:	Ж5 – зона застройки многоэтажными жилыми домами	
Функциональная зона	Общественно-деловая зона	
Способ образования земельного участка	Земельный участок образуется из земель, государственная собственность на которые не разграничена	
Площадь земельного участка	1390 кв. м	
Координаты		
	X	Y
1	2	3
н18	561773,93	1411267,84
н16	561774,39	1411273,92
н15	561775,57	1411302,72
н7	561769,65	1411303,17
н19	561757,26	1411297,06
н21	561732,77	1411295,31
н12	561738,15	1411275,86
н22	561739,75	1411255,80
н18	561773,93	1411267,84

Условный номер земельного участка	:ЗУ6	
Вид разрешенного использования	Земельные участки отдельно стоящих многоквартирных и двухквартирных домов (согласно пункту 3 части 14 статьи 14 «Правил землепользования и застройки Петропавловск-Камчатского городского округа»)	
Территориальная зона:	Ж5 – зона застройки многоэтажными жилыми домами	
Функциональная зона	Общественно-деловая зона	
Способ образования земельного участка	Земельный участок образуется из земель, государственная собственность на которые не разграничена	
Площадь земельного участка	578 кв. м	
Координаты		
	X	Y
1	2	3
3	561829,32	1411312,43
16	561819,65	1411347,11
15	561815,40	1411347,14
14	561809,19	1411348,16
13	561802,65	1411346,26

ПМТ

Лист 22

Условный номер земельного участка	:ЗУ9	
Вид разрешенного использования	Земельные участки многоквартирных жилых домов	
Территориальная зона:	Ж5 – зона застройки многоэтажными жилыми домами	
Функциональная зона	Общественно-деловая зона	
Способ образования земельного участка	Земельный участок образуется из земель, государственная собственность на которые не разграничена	
Площадь земельного участка	1734 кв. м	
Координаты		
	X	Y
1	2	3
н28	561771,24	1411314,61
н29	561765,97	1411346,76
н30	561727,59	1411337,85
н31	561721,00	1411330,12
н40	561729,87	1411305,79
н21	561732,77	1411295,31
н19	561757,26	1411297,06
н20	561754,54	1411311,70
н28	561771,24	1411314,61

Условный номер земельного участка	:ЗУ10	
Вид разрешенного использования	Земельные участки многоквартирных жилых домов	
Территориальная зона:	Ж5 – зона застройки многоэтажными жилыми домами	
Функциональная зона	Общественно-деловая зона	
Способ образования земельного участка	Земельный участок образуется из земель, государственная собственность на которые не разграничена	
Площадь земельного участка	3358 кв. м	
Координаты		
	X	Y
1	2	3
н29	561765,97	1411346,76
н32	561749,26	1411436,64
н33	561737,36	1411441,30
н34	561716,45	1411438,50
н35	561712,47	1411433,77
н36	561712,55	1411425,73
н37	561723,10	1411421,09
н38	561727,75	1411385,00
н39	561723,03	1411369,85

ПМТ

Лист 24

4	561816,43	1411308,72
3	561829,32	1411312,43

Условный номер земельного участка	:ЗУ7	
Вид разрешенного использования	Земельные участки многоквартирных жилых домов	
Территориальная зона:	Ж5 – зона застройки многоэтажными жилыми домами	
Функциональная зона	Общественно-деловая зона	
Способ образования земельного участка	Земельный участок образуется из земель, государственная собственность на которые не разграничена	
Площадь земельного участка	734 кв. м	
Координаты		
	X	Y
1	2	3
н23	561809,11	1411306,25
19	561807,39	1411315,97
н24	561801,27	1411333,56
н25	561776,81	1411327,06
н26	561780,62	1411304,46
н27	561793,64	1411302,87
н23	561809,11	1411306,25

Условный номер земельного участка	:ЗУ8	
Вид разрешенного использования	Земельные участки многоквартирных жилых домов	
Территориальная зона:	Ж5 – зона застройки многоэтажными жилыми домами	
Функциональная зона	Общественно-деловая зона	
Способ образования земельного участка	Земельный участок образуется из земель, государственная собственность на которые не разграничена	
Площадь земельного участка	1105 кв. м	
Координаты		
	X	Y
1	2	3
н24	561801,27	1411333,56
8	561783,86	1411383,57
7	561768,05	1411380,85
н25	561776,81	1411327,06
н24	561801,27	1411333,56

ПМТ

Лист 23

н30	561727,59	1411337,85
н29	561765,97	1411346,76

Условный номер земельного участка	:ЗУ11	
Вид разрешенного использования	Земельные участки элементов благоустройства территорий и ландшафтного дизайна (подпорные стенки, лестницы, малые архитектурные формы, объекты декоративно-монументального искусства)	
Территориальная зона:	Ж5 – зона застройки многоэтажными жилыми домами	
Функциональная зона	Общественно-деловая зона	
Способ образования земельного участка	Земельный участок образуется из земель, государственная собственность на которые не разграничена	
Площадь земельного участка	2039 кв. м	
Координаты		
	X	Y
1	2	3
н30	561727,59	1411337,85
н39	561723,03	1411369,85
н38	561727,75	1411385,00
н37	561723,10	1411421,09
н36	561712,55	1411425,73
н41	561686,21	1411425,56
н31	561721,00	1411330,12
н30	561727,59	1411337,85

Условный номер земельного участка	:ЗУ19	
Вид разрешенного использования	Земельные участки многоквартирных жилых домов	
Территориальная зона:	Ж5 – зона застройки многоэтажными жилыми домами	
Функциональная зона	Общественно-деловая зона	
Способ образования земельного участка	Земельный участок образуется путем объединения земельных участков с условными номерами :ЗУ7 и :ЗУ8	
Площадь земельного участка	1839 кв. м	
Координаты		
	X	Y
1	2	3
н23	561809,11	1411306,25
19	561807,39	1411315,97
н24	561801,27	1411333,56
8	561783,86	1411383,57

ПМТ

Лист 25

7	561768,05	1411380,85
н25	561776,81	1411327,06
н26	561780,62	1411304,46
н27	561793,64	1411302,87
н23	561809,11	1411306,25

1.2. Сведения о границах проекта межевания территории, содержащие перечень координат характерных точек этих границ в системе координат, используемой для ведения Единого государственного реестра недвижимости.

Координаты характерных точек границы территории проектирования определены в системе, принятой для ведения государственного кадастрового учета, МСК-41 и приведены в таблице 3.

Таблица 3

№ п/п	X	Y
1	2	3
1	562102,46	1410694,14
2	562133,14	1410769,43
3	562045,69	1410898,85
4	562087,06	1410918,97
5	562054,05	1411025,98
6	562038,60	1411112,52
7	562004,65	1411116,59
8	562002,48	1411194,04
9	562027,84	1411273,72
10	562050,72	1411268,20
11	562260,44	1411731,39
12	562227,43	1411755,31
13	562316,17	1411892,10
14	562339,16	1411914,26
15	562300,02	1411942,36
16	562291,80	1411970,01
17	562314,78	1412033,01
18	562320,11	1412106,18
19	562277,51	1412115,63
20	562289,09	1412153,97
21	562254,18	1412160,93
22	562237,86	1412095,19
23	562227,07	1411987,63
24	562170,24	1412013,85

ПМТ

Лист  
26

1.3. Перечень и сведения о площади образуемых земельных участков, о виде разрешенного использования земельных участков, о способе их образования, а также перечень и сведения о площади образуемых земельных участков, которые будут отнесены к территориям общего пользования или имуществу общего пользования, в том числе в отношении которых предполагаются резервирование и (или) изъятие для государственных или муниципальных нужд.

Границы образуемых земельных участков установлены с учетом сложившейся кадастровой ситуации на момент подготовки проекта межевания территории.

Координаты характерных точек границ образуемых земельных участков определены в системе, принятой для ведения государственного кадастрового учета, МСК-41.

Сведения об образуемых земельных участках путем перераспределения с землями государственная собственность на которые не разграничена указаны в таблице 4.

Таблица 4

Условный номер земельного участка	:ЗУЗп1
Вид разрешенного использования:	Для размещения домов индивидуальной жилой застройки
Территориальная зона	Ж-4 Зона смешанной жилой застройки
Способ образования земельного участка:	Земельный участок образован путем перераспределения земельного участка с кадастровым номером 41:01:0010117:1083 из земель государственной собственности на которые не разграничена
Площадь земельного участка, кв. м.	623
Обозначение характерных точек	координаты

ПМТ

Лист  
28

25	562240,27	1412195,93
26	562320,09	1412353,99
27	562264,27	1412389,11
28	562325,34	1412498,58
29	562288,02	1412520,28
30	562263,70	1412535,09
31	562284,86	1412567,23
32	562254,06	1412578,63
33	562178,23	1412494,23
34	562173,48	1412470,94
35	562129,85	1412362,11
36	562114,97	1412366,93
37	562091,86	1412367,37
38	562079,97	1412313,61
39	562072,82	1412290,67
40	562030,23	1412172,58
41	561965,43	1412039,83
42	561926,55	1411961,82
43	561909,48	1411934,81
44	561876,02	1411893,10
45	561861,01	1411861,63
46	561881,24	1411823,68
47	561891,05	1411808,88
48	561750,54	1411460,12
49	561699,36	1411458,62
50	561606,05	1411366,63
51	561679,36	1411289,60
52	561691,81	1411198,41
53	561730,24	1411127,02
54	561770,63	1411113,88
55	561802,80	1411108,98
56	561922,96	1410835,18
57	561953,18	1410767,24
58	561993,32	1410783,22
59	561963,96	1410841,10
60	562004,04	1410861,93
61	562034,07	1410796,69
62	561955,93	1410756,95
63	562021,70	1410705,35
64	562102,46	1410694,14
1	562102,46	1410694,14

ПМТ

Лист  
27

1	2	3
н663	562215,98	1411833,87
н664	562217,23	1411835,99
н665	562213,38	1411837,53
н666	562215,76	1411844,48
н667	562211,30	1411845,82
н668	562212,21	1411848,51
н669	562211,88	1411848,65
н670	562207,92	1411850,23
н671	562206,52	1411846,04
н672	562199,31	1411848,09
н673	562187,51	1411851,45
н674	562188,77	1411853,93
н675	562196,54	1411870,44
н676	562219,75	1411862,71
н677	562218,49	1411858,88
н678	562240,46	1411848,42
н679	562230,64	1411828,32
н663	562215,98	1411833,87
н664	562217,23	1411835,99
н663	562215,98	1411833,87

\*в рамках данного перераспределения исключается изломанность границ, согласно части подпункта 2 пункта 1 статьи 39.28 Земельного кодекса Российской Федерации

Условный номер земельного участка	:ЗУ2п1
Вид разрешенного использования:	Индивидуальная жилая застройка
Территориальная зона	Ж-4 Зона смешанной жилой застройки
Способ образования земельного участка	Земельный участок образован путем перераспределения земельного участка с кадастровым номером 41:01:0010117:1133 и из земель государственной собственности на которые не разграничена
Площадь земельного участка, кв. м.	489

ПМТ

Лист  
29

Обозначение характерных точек	координаты	
	1	2
н605	562106,01	1411679,72
н606	562090,63	1411684,20
н607	562075,94	1411689,83
н608	562070,09	1411676,58
н609	562071,49	1411675,98
н610	562071,98	1411676,58
н611	562078,34	1411674,65
н612	562083,39	1411673,08
н613	562090,53	1411670,86
н614	562096,22	1411668,85
н615	562101,22	1411667,04
н616	562105,72	1411664,98
н617	562110,15	1411678,35
н605	562106,01	1411679,72

\* в рамках данного перераспределения исключается изломанность границ, согласно части подпункта 2 пункта 1 статьи 39.28 Земельного кодекса Российской Федерации

Условный номер земельного участка	:ЗУ1п1	
Вид разрешенного использования:	Для строительства индивидуального жилого дома	
Территориальная зона	Ж-4 Зона смешанной застройки	
Способ образования земельного участка	Земельный участок образован путем перераспределения земельного участка с кадастровым номером 41:01:0010117:92 и из земель, государственная собственность на которые не разграничена	
Площадь земельного участка, кв. м.	1250 *(см. прил. 1)	
Обозначение характерных точек	координаты	
1	2	3
н577	561975,76	1411254,36
н578	561969,91	1411257,42
н579	561963,89	1411260,44

ПМТ

Лист 30

		перераспределения земельных участков с кадастровыми номерами 41:01:0010117:150 и 41:01:0010117:149
Площадь земельного участка, кв. м.		1000
Обозначение характерных точек		координаты
1	2	3
н663	562215,98	1411833,87
н664	562217,23	1411835,99
н665	562213,38	1411837,53
н666	562215,76	1411844,48
н667	562211,30	1411845,82
н668	562212,21	1411848,51
н669	562211,88	1411848,65
н670	562207,92	1411850,23
н671	562206,52	1411846,04
н672	562199,31	1411848,09
н673	562187,51	1411851,45
н674	562188,77	1411853,93
н675	562196,54	1411870,44
н676	562219,75	1411862,71
н677	562218,49	1411858,88
н678	562240,46	1411848,42
н679	562230,64	1411828,32
н663	562215,98	1411833,87
н664	562217,23	1411835,99
н663	562215,98	1411833,87

Условный номер земельного участка	:ЗУ5п1
Вид разрешенного использования:	Для эксплуатации жилого дома и хозяйственных построек
Территориальная зона	Ж-4 Зона смешанной застройки
Способ образования земельного участка	Земельный участок образован путем перераспределения земельного участка с

ПМТ

Лист 32

н580	561960,68	1411261,93
н581	561954,86	1411264,35
н582	561953,30	1411264,83
н583	561949,38	1411266,68
н584	561949,10	1411266,68
н585	561947,80	1411267,45
н586	561946,47	1411268,21
н587	561945,64	1411268,70
н588	561945,74	1411270,03
н589	561949,95	1411281,10
н590	561951,32	1411283,52
н591	561970,52	1411276,07
н592	561983,14	1411271,32
н593	561985,69	1411270,63
н594	561999,77	1411268,17
н595	561994,26	1411260,40
н596	561986,93	1411239,86
н336	561983,92	1411225,68
н347	561967,70	1411232,32
н597	561967,89	1411232,81
н598	561968,00	1411234,26
н599	561966,82	1411234,22
н600	561969,57	1411240,02
н601	561971,46	1411239,82
н602	561972,80	1411242,23
н603	561973,41	1411244,81
н604	561976,75	1411253,75
н577	561975,76	1411254,36
н577	561975,76	1411254,36

Условный номер земельного участка	:ЗУ4п1
Вид разрешенного использования:	Для эксплуатации жилого дома и хозяйственных построек
Территориальная зона	Ж-4 Зона смешанной застройки
Способ образования земельного участка	Земельный участок образован путем

ПМТ

Лист 31

		кадастровым номером 41:01:0010117:150 и 41:01:0010117:149
Площадь земельного участка, кв. м.		64
Обозначение характерных точек		координаты
1	2	3
н680	562233,04	1411827,40
н681	562243,34	1411847,06
н678	562240,46	1411848,42
н679	562230,64	1411828,32
н680	562233,04	1411827,40

\* данное перераспределение возможно при условии, что данный земельный участок не будет предоставлен гражданам, юридическим лицам, органам государственной власти или органам местного самоуправления и не обременён правами третьих лиц, за исключением сервитутов, публичного сервитута

Условный номер земельного участка	:ЗУ6п1	
Вид разрешенного использования:	Для эксплуатации платной автостоянки	
Территориальная зона	Ц-3 Зона общественно-делового центра федерального, регионального и городского значения	
Способ образования земельного участка	Земельный участок образован путем перераспределения земельного участка с кадастровым номером 41:01:0010117:998 и из земель, государственная собственность на которые не разграничена	
Площадь земельного участка, кв. м.	6048	
Обозначение характерных точек	координаты	
1	2	3
н560	562039,31	1411911,71
н561	562064,77	1411950,12
н562	562084,56	1411944,58
н112	562098,39	1411978,98
н43	562094,17	1411980,66
н42	562070,65	1411991,96

ПМТ

Лист 33

н41	562085,24	1412026,92
н563	562076,10	1412030,63
н564	562066,26	1412043,06
н565	562063,79	1412044,64
н566	562058,89	1412046,71
н567	562057,06	1412046,03
н568	562043,21	1412012,05
н569	562010,27	1411929,22
н570	561998,76	1411900,15
н571	562024,66	1411909,83
н560	562039,31	1411911,71

\* в рамках данного перераспределения исключается изломанность границ, согласно части подпункта 2 пункта 1 статьи 39.28 Земельного кодекса Российской Федерации

<b>Условный номер земельного участка</b>		<b>:ЗУ7п1</b>
Вид разрешенного использования:		Земельные участки, предназначенные для размещения домов индивидуальной жилой застройки
Территориальная зона		Ж-4 Зона смешанной жилой застройки
Способ образования земельного участка		Земельный участок образован путем перераспределения земельного участка с кадастровым номером 41:01:0010117:8150 и из земель, государственная собственность на которые не разграничена
Площадь земельного участка, кв. м.		664
Обозначение характерных точек		координаты
1	2	3
н713	562228,48	1411818,21
н680	562233,04	1411827,40
н663	562215,98	1411833,87
н664	562217,23	1411835,99
н665	562213,38	1411837,53
н666	562215,76	1411844,48

ПМТ

Лист  
34

<b>Условный номер земельного участка</b>		<b>:ЗУ2</b>
Вид разрешенного использования:		Земельные участки для отдельно стоящих многоквартирных и двухквартирных домов
Согласно классификатора видов разрешенного использования земельных участков:		Размещение малоэтажных многоквартирных домов (многоквартирные дома высотой до 4 этажей, включая мансардный)
Территориальная зона		Ж-2 Зона застройки индивидуальными жилыми домами
Способ образования земельного участка		Земельный участок образуется из земель, государственная собственность на которые не разграничена
Площадь земельного участка, кв. м		773
Обозначение характерных точек		координаты
1	2	3
н58	562049,27	1410986,36
н59	562024,33	1410979,23
н60	562023,45	1410972,20
н61	562024,57	1410968,38
н62	562015,33	1410964,63
н63	562012,29	1410963,55
н64	562003,19	1410984,78
н65	562012,42	1410986,55
н66	562019,47	1410991,28
н67	562042,68	1411003,90
н58	562049,27	1410986,36

Условный номер земельного участка

:ЗУ3

ПМТ

Лист  
36

н667	562211,30	1411845,82
н668	562212,21	1411848,51
н670	562207,92	1411850,23
н671	562206,52	1411846,04
н714	562188,93	1411851,04
н85	562181,97	1411839,30
н86	562194,52	1411834,61
н713	562228,48	1411818,21
н713	562228,48	1411818,21

\* в рамках данного перераспределения исключается изломанность границ, согласно части подпункта 2 пункта 1 статьи 39.28 Земельного кодекса Российской Федерации

<b>Условный номер земельного участка</b>		<b>:ЗУ1</b>
Вид разрешенного использования:		Земельные участки для отдельно стоящих многоквартирных и двухквартирных домов
Согласно классификатора видов разрешенного использования земельных участков:		Размещение малоэтажных многоквартирных домов (многоквартирные дома высотой до 4 этажей, включая мансардный);
Территориальная зона		Ж-2 Зона застройки индивидуальными жилыми домами
Способ образования земельного участка		Земельный участок образуется из земель, государственная собственность на которые не разграничена
Площадь земельного участка, кв. м		828
Обозначение характерных точек		координаты
1	2	3
н1	562059,96	1410950,76
н2	562024,70	1410934,89
н3	562032,92	1410915,79
н4	562036,03	1410916,58
н5	562066,60	1410928,28
н1	562059,96	1410950,76

ПМТ

Лист  
35

Вид разрешенного использования:		Земельные участки для отдельно стоящих многоквартирных и двухквартирных домов
Согласно классификатора видов разрешенного использования земельных участков:		Размещение малоэтажных многоквартирных домов (многоквартирные дома высотой до 4 этажей, включая мансардный)
Территориальная зона		Ж-2 Зона застройки индивидуальными жилыми домами
Способ образования земельного участка		Земельный участок образуется из земель, государственная собственность на которые не разграничена
Площадь земельного участка, кв. м		846
Обозначение характерных точек		координаты
1	2	3
н67	562042,68	1411003,90
н66	562019,47	1410991,28
н65	562012,42	1410986,55
н64	562003,19	1410984,78
н329	561993,98	1411005,97
н330	561998,44	1411007,71
н331	561997,60	1411010,89
н332	562004,54	1411012,09
н333	562013,21	1411013,60
н334	562014,33	1411012,09
н335	562031,94	1411012,81
н67	562042,68	1411003,90

Условный номер земельного участка

:ЗУ4

ПМТ

Лист  
37

Согласно классификатора видов разрешенного использования земельных участков:		двухквартирных домов Размещение малоэтажных многоквартирных домов (многоквартирные дома высотой до 4 этажей, включая мансардный)	
Территориальная зона		Ж-2 Зона застройки индивидуальными жилыми домами	
Способ образования земельного участка		Земельный участок образуется из земель, государственная собственность на которые не разграничена	
Площадь земельного участка, кв. м		754	
Обозначение характерных точек		координаты	
1	2	3	
н703	562058,63	1411349,21	
н704	562066,76	1411346,90	
н705	562062,29	1411325,11	
н706	562058,99	1411308,47	
н707	562055,15	1411290,05	
н708	562052,08	1411290,68	
н709	562037,47	1411295,93	
н710	562040,22	1411300,43	
н711	562045,05	1411313,11	
н712	562051,24	1411329,40	
н703	562058,63	1411349,21	

Условный номер земельного участка		:ЗУ5	
Вид разрешенного использования:		Земельные участки для отдельно стоящих одноквартирных и двухквартирных домов	
Согласно классификатора видов разрешенного использования земельных участков:		Размещение малоэтажных многоквартирных домов	

ПМТ

Лист  
38

Площадь земельного участка, кв. м		собственность на которые не разграничена 1000	
Обозначение характерных точек		координаты	
1	2	3	
н200	562258,01	1412039,06	
н201	562262,38	1412038,30	
н202	562262,46	1412037,76	
н203	562267,70	1412036,49	
н204	562269,00	1412036,18	
н205	562273,13	1412034,65	
н206	562276,79	1412032,89	
н207	562277,22	1412032,75	
н208	562300,22	1412025,78	
н209	562304,46	1412023,51	
н210	562309,54	1412021,26	
н9	562303,88	1412005,91	
н6	562256,56	1412017,51	
н211	562256,87	1412023,24	
н200	562258,01	1412039,06	

Условный номер земельного участка		:ЗУ7	
Вид разрешенного использования:		Земельные участки для отдельно стоящих одноквартирных и двухквартирных домов	
Согласно классификатора видов разрешенного использования земельных участков:		Размещение малоэтажных многоквартирных домов (многоквартирные дома высотой до 4 этажей, включая мансардный)	
Территориальная зона		Ж-4 Зона смешанной застройки	
Способ образования земельного участка		Земельный участок образуется из земель, государственная собственность на которые не разграничена	

ПМТ

Лист  
40

Территориальная зона		(многоквартирные дома высотой до 4 этажей, включая мансардный) Ж-4 Зона смешанной застройки	
Способ образования земельного участка		Земельный участок образуется из земель, государственная собственность на которые не разграничена	
Площадь земельного участка, кв. м		1000	
Обозначение характерных точек		координаты	
1	2	3	
н174	562262,82	1412082,09	
н175	562296,85	1412076,12	
н176	562299,62	1412046,76	
н177	562290,21	1412049,99	
н178	562279,85	1412053,07	
н179	562279,27	1412053,25	
н180	562270,71	1412054,40	
н181	562259,09	1412055,39	
н174	562262,82	1412082,09	

Условный номер земельного участка		:ЗУ6	
Вид разрешенного использования:		Земельные участки для отдельно стоящих одноквартирных и двухквартирных домов	
Согласно классификатора видов разрешенного использования земельных участков:		Размещение малоэтажных многоквартирных домов (многоквартирные дома высотой до 4 этажей, включая мансардный)	
Территориальная зона		Ж-4 Зона смешанной застройки	
Способ образования земельного участка		Земельный участок образуется из земель, государственная	

ПМТ

Лист  
39

Площадь земельного участка, кв. м		1000	
Обозначение характерных точек		координаты	
1	2	3	
н6	562256,56	1412017,51	
н7	562255,26	1411993,21	
н8	562296,64	1411986,84	
н9	562303,88	1412005,91	
н6	562256,56	1412017,51	

Условный номер земельного участка		:ЗУ8	
Вид разрешенного использования:		Земельные участки для отдельно стоящих одноквартирных и двухквартирных домов	
Согласно классификатора видов разрешенного использования земельных участков:		Размещение малоэтажных многоквартирных домов (многоквартирные дома высотой до 4 этажей, включая мансардный)	
Территориальная зона		Ж-4 Зона смешанной застройки	
Способ образования земельного участка		Земельный участок образуется из земель, государственная собственность на которые не разграничена	
Площадь земельного участка, кв. м		1000	
Обозначение характерных точек		координаты	
1	2	3	
н7	562255,26	1411993,21	
н8	562296,64	1411986,84	
н191	562291,69	1411970,10	
н192	562291,87	1411963,39	
н193	562290,04	1411957,69	
н194	562288,07	1411956,72	
н195	562280,51	1411960,64	
н196	562269,04	1411966,13	

ПМТ

Лист  
41

н197	562261,55	1411970,71
н198	562258,15	1411971,96
н199	562254,28	1411973,27
н7	562255,26	1411993,21

<b>Условный номер земельного участка</b>		<b>:ЗУ9</b>
Вид разрешенного использования:	Земельные участки для отдельно стоящих многоквартирных и двухквартирных домов	
Согласно классификатора видов разрешенного использования земельных участков:	Размещение малоэтажных многоквартирных домов (многоквартирные дома высотой до 4 этажей, включая мансардный)	
Территориальная зона	Ж-4 Зона смешанной застройки	
Способ образования земельного участка	Земельный участок образуется из земель, государственная собственность на которые не разграничена	
Площадь земельного участка, кв. м		597
Обозначение характерных точек	координаты	
1	2	3
н391	562267,21	1411905,91
н390	562236,08	1411921,91
н395	562244,03	1411938,16
н396	562245,62	1411936,56
н397	562245,47	1411935,96
н398	562252,93	1411931,83
н399	562254,57	1411932,03
н400	562265,44	1411925,63
н401	562275,00	1411921,27
н391	562267,21	1411905,91
н391	562267,21	1411905,91

ПМТ

Лист  
42

		(многоквартирные дома высотой до 4 этажей, включая мансардный)
Территориальная зона	Ж-4 Зона смешанной застройки	
Способ образования земельного участка	Земельный участок образуется из земель, государственная собственность на которые не разграничена	
Площадь земельного участка, кв. м		1000
Обозначение характерных точек	координаты	
1	2	3
н83	562172,75	1411817,77
н84	562177,53	1411831,85
н85	562181,97	1411839,30
н86	562194,52	1411834,61
н87	562221,25	1411821,70
н88	562213,27	1411801,92
н83	562172,75	1411817,77

<b>Условный номер земельного участка</b>		<b>:ЗУ12</b>
Вид разрешенного использования:	Земельные участки для отдельно стоящих многоквартирных и двухквартирных домов	
Согласно классификатора видов разрешенного использования земельных участков:	Размещение малоэтажных многоквартирных домов (многоквартирные дома высотой до 4 этажей, включая мансардный)	
Территориальная зона	Ж-4 Зона смешанной застройки	
Способ образования земельного участка	Земельный участок образуется из земель, государственная собственность на которые не разграничена	

ПМТ

Лист  
44

<b>Условный номер земельного участка</b>		<b>:ЗУ10</b>
Вид разрешенного использования:	Земельные участки для отдельно стоящих многоквартирных и двухквартирных домов	
Согласно классификатора видов разрешенного использования земельных участков:	Размещение малоэтажных многоквартирных домов (многоквартирные дома высотой до 4 этажей, включая мансардный)	
Территориальная зона	Ж-4 Зона смешанной застройки	
Способ образования земельного участка	Земельный участок образуется из земель, государственная собственность на которые не разграничена	
Площадь земельного участка, кв. м		593
Обозначение характерных точек	координаты	
1	2	3
н388	562228,74	1411905,57
н389	562228,02	1411906,10
н390	562236,08	1411921,91
н391	562267,21	1411905,91
н392	562260,07	1411892,45
н393	562259,03	1411892,45
н394	562253,28	1411894,41
н388	562228,74	1411905,57
н388	562228,74	1411905,57

ПМТ

Лист  
43

<b>Условный номер земельного участка</b>		<b>:ЗУ11</b>
Вид разрешенного использования:	Земельные участки для отдельно стоящих многоквартирных и двухквартирных домов	
Согласно классификатора видов разрешенного использования земельных участков:	Размещение малоэтажных многоквартирных домов	

Площадь земельного участка, кв. м		1000
Обозначение характерных точек	координаты	
1	2	3
н83	562172,75	1411817,77
н88	562213,27	1411801,92
н81	562204,10	1411779,50
н80	562165,41	1411796,44
н190	562168,09	1411803,90
н83	562172,75	1411817,77

<b>Условный номер земельного участка</b>		<b>:ЗУ13</b>
Вид разрешенного использования:	Земельные участки для отдельно стоящих многоквартирных и двухквартирных домов	
Согласно классификатора видов разрешенного использования земельных участков:	Размещение малоэтажных многоквартирных домов (многоквартирные дома высотой до 4 этажей, включая мансардный)	
Территориальная зона	Ж-4 Зона смешанной застройки	
Способ образования земельного участка	Земельный участок образуется из земель, государственная собственность на которые не разграничена	
Площадь земельного участка, кв. м		850
Обозначение характерных точек	координаты	
1	2	3
н79	562158,38	1411775,35
н80	562165,41	1411796,44
н81	562204,10	1411779,50
н82	562193,14	1411761,78
н79	562158,38	1411775,35

ПМТ

Лист  
45

Условный номер земельного участка	:ЗУ14	
Вид разрешенного использования:	Земельные участки для отдельно стоящих многоквартирных и двухквартирных домов	
Согласно классификатора видов разрешенного использования земельных участков:	Размещение малоэтажных многоквартирных домов (многоквартирные дома высотой до 4 этажей, включая мансардный)	
Территориальная зона	Ж-4 Зона смешанной застройки	
Способ образования земельного участка	Земельный участок образуется из земель, государственная собственность на которые не разграничена	
Площадь земельного участка, кв. м	1000	
Обозначение характерных точек	координаты	
1	2	3
н182	562148,54	1411722,22
н183	562174,55	1411712,20
н78	562173,46	1411681,48
н77	562147,23	1411690,61
н184	562137,67	1411694,29
н185	562136,63	1411694,77
н186	562147,95	1411721,45
н182	562148,54	1411722,22

Условный номер земельного участка	:ЗУ15	
Вид разрешенного использования:	Земельные участки для отдельно стоящих многоквартирных и двухквартирных домов	
Согласно классификатора видов разрешенного использования земельных участков:	Размещение малоэтажных многоквартирных домов (многоквартирные дома)	

Обозначение характерных точек	координаты	
1	2	3
н187	562123,04	1411669,11
н188	562125,45	1411667,66
н189	562129,59	1411665,77
н75	562136,75	1411663,13
н74	562135,89	1411660,90
н73	562168,41	1411647,57
н72	562163,26	1411629,11
н68	562116,11	1411648,18
н187	562123,04	1411669,11

Условный номер земельного участка	:ЗУ17	
Вид разрешенного использования:	Земельные участки для отдельно стоящих многоквартирных и двухквартирных домов	
Согласно классификатора видов разрешенного использования земельных участков:	Размещение малоэтажных многоквартирных домов (многоквартирные дома высотой до 4 этажей, включая мансардный)	
Территориальная зона	Ж-4 Зона смешанной застройки	
Способ образования земельного участка	Земельный участок образуется из земель, государственная собственность на которые не разграничена	
Площадь земельного участка, кв. м	1000	
Обозначение характерных точек	координаты	
1	2	3
н68	562116,11	1411648,18
н69	562109,99	1411629,81
н70	562109,77	1411629,30
н71	562156,87	1411610,64
н72	562163,26	1411629,11

ПМТ

Лист  
46

ПМТ

Лист  
48

Территориальная зона	Ж-4 Зона смешанной застройки	
Способ образования земельного участка	Земельный участок образуется из земель, государственная собственность на которые не разграничена	
Площадь земельного участка, кв. м	1000	
Обозначение характерных точек	координаты	
1	2	3
н73	562168,41	1411647,57
н74	562135,89	1411660,90
н75	562136,75	1411663,13
н76	562147,50	1411686,35
н77	562147,23	1411690,61
н78	562173,46	1411681,48
н73	562168,41	1411647,57

Условный номер земельного участка	:ЗУ16	
Вид разрешенного использования:	Земельные участки для отдельно стоящих многоквартирных и двухквартирных домов	
Согласно классификатора видов разрешенного использования земельных участков:	Размещение малоэтажных многоквартирных домов (многоквартирные дома высотой до 4 этажей, включая мансардный)	
Территориальная зона	Ж-4 Зона смешанной застройки	
Способ образования земельного участка	Земельный участок образуется из земель, государственная собственность на которые не разграничена	
Площадь земельного участка, кв. м	1000	

ПМТ

Лист  
47

н68	562116,11	1411648,18
-----	-----------	------------

Условный номер земельного участка	:ЗУ18	
Вид разрешенного использования:	Земельные участки для отдельно стоящих многоквартирных и двухквартирных домов	
Согласно классификатора видов разрешенного использования земельных участков:	Размещение малоэтажных многоквартирных домов (многоквартирные дома высотой до 4 этажей, включая мансардный)	
Территориальная зона	Ж-4 Зона смешанной застройки	
Способ образования земельного участка	Земельный участок образуется из земель, государственная собственность на которые не разграничена	
Площадь земельного участка, кв. м	310	
Обозначение характерных точек	координаты	
1	2	3
н417	562080,81	1411427,62
н416	562058,40	1411440,34
н507	562063,80	1411450,17
н508	562079,93	1411442,85
н509	562086,07	1411439,57
н510	562081,64	1411429,40
н417	562080,81	1411427,62
н417	562080,81	1411427,62

Условный номер земельного участка	:ЗУ19	
Вид разрешенного использования:	Земельные участки для отдельно стоящих многоквартирных и двухквартирных домов	

ПМТ

Лист  
49

Согласно классификатора видов разрешенного использования земельных участков:		Размещение малоэтажных многоквартирных домов (многоквартирные дома высотой до 4 этажей, включая мансардный)	
Территориальная зона		Ж-4 Зона смешанной застройки	
Способ образования земельного участка		Земельный участок образуется из земель, государственная собственность на которые не разграничена	
Площадь земельного участка, кв. м		526	
Обозначение характерных точек		координаты	
1	2	3	
н413	562067,98	1411410,02	
н414	562054,62	1411419,70	
н415	562050,55	1411423,24	
н416	562058,40	1411440,34	
н417	562080,81	1411427,62	
н418	562071,65	1411408,45	
н413	562067,98	1411410,02	

Условный номер земельного участка		:3У20	
Вид разрешенного использования:		Земельные участки для отдельно стоящих одноквартирных и двухквартирных домов	
Согласно классификатора видов разрешенного использования земельных участков:		Размещение малоэтажных многоквартирных домов (многоквартирные дома высотой до 4 этажей, включая мансардный)	
Территориальная зона		Ж-4 Зона смешанной застройки	
Способ образования земельного участка		Земельный участок образуется из земель, государственная	

ПМТ

Лист  
50

н89	562031,60	1411365,13
н90	562014,01	1411372,59
н91	561996,39	1411377,63
н92	561991,16	1411365,38
н93	561997,66	1411360,27
н94	562024,27	1411349,18
н95	562027,19	1411354,94
н89	562031,60	1411365,13

Условный номер земельного участка		:3У22	
Вид разрешенного использования:		Земельные участки для отдельно стоящих одноквартирных и двухквартирных домов	
Согласно классификатора видов разрешенного использования земельных участков:		Размещение малоэтажных многоквартирных домов (многоквартирные дома высотой до 4 этажей, включая мансардный)	
Территориальная зона		Ж-4 Зона смешанной застройки	
Способ образования земельного участка		Земельный участок образуется из земель, государственная собственность на которые не разграничена	
Площадь земельного участка, кв. м		652	
Обозначение характерных точек		координаты	
1	2	3	
н94	562024,27	1411349,18	
н93	561997,66	1411360,27	
н92	561991,16	1411365,38	
н96	561987,28	1411366,09	
н97	561984,10	1411355,24	
н98	561986,04	1411353,97	
н99	561983,80	1411349,15	
н100	561999,90	1411343,98	
н101	562010,61	1411339,25	

ПМТ

Лист  
52

Площадь земельного участка, кв. м		908	
Обозначение характерных точек		координаты	
1	2	3	
н658	562032,49	1411322,74	
н659	562026,71	1411307,44	
н660	562023,31	1411303,43	
н661	562020,76	1411304,84	
н20	562003,50	1411312,72	
н25	562004,61	1411327,00	
н102	562007,12	1411332,13	
н103	562015,68	1411329,24	
н94	562024,27	1411349,18	
н662	562040,08	1411343,09	
н658	562032,49	1411322,74	

Условный номер земельного участка		:3У21	
Вид разрешенного использования:		Земельные участки для отдельно стоящих одноквартирных и двухквартирных домов	
Согласно классификатора видов разрешенного использования земельных участков:		Размещение малоэтажных многоквартирных домов (многоквартирные дома высотой до 4 этажей, включая мансардный)	
Территориальная зона		Ж-4 Зона смешанной застройки	
Способ образования земельного участка		Земельный участок образуется из земель, государственная собственность на которые не разграничена	
Площадь земельного участка, кв. м		627	
Обозначение характерных точек		координаты	
1	2	3	

ПМТ

Лист  
51

н102	562007,12	1411332,13
н103	562015,68	1411329,24
н94	562024,27	1411349,18

Условный номер земельного участка		:3У23	
Вид разрешенного использования:		Земельные участки для отдельно стоящих одноквартирных и двухквартирных домов	
Согласно классификатора видов разрешенного использования земельных участков:		Размещение малоэтажных многоквартирных домов (многоквартирные дома высотой до 4 этажей, включая мансардный)	
Территориальная зона		Ж-4 Зона смешанной застройки	
Способ образования земельного участка		Земельный участок образуется из земель, государственная собственность на которые не разграничена	
Площадь земельного участка, кв. м		405	
Обозначение характерных точек		координаты	
1	2	3	
н16	561973,18	1411326,61	
н21	561976,08	1411332,30	
н22	561978,84	1411338,32	
н23	561988,17	1411334,78	
н24	561997,47	1411330,90	
н25	562004,61	1411327,00	
н20	562003,50	1411312,72	
н19	561998,26	1411316,30	
н18	561977,32	1411324,48	
н17	561973,92	1411326,20	
н16	561973,18	1411326,61	

Условный номер земельного участка :3У24

ПМТ

Лист  
53



Вид разрешенного использования:	Земельные участки для отдельно стоящих многоквартирных и двухквартирных домов	
Согласно классификатора видов разрешенного использования земельных участков:	Размещение малоэтажных многоквартирных домов (многоквартирные дома высотой до 4 этажей, включая мансардный)	
Территориальная зона	Ж-4 Зона смешанной застройки	
Способ образования земельного участка	Земельный участок образуется из земель, государственная собственность на которые не разграничена	
Площадь земельного участка, кв. м	346	
Обозначение характерных точек	координаты	
1	2	3
н10	562000,71	1411305,91
н11	561984,29	1411310,41
н12	561981,02	1411311,57
н13	561974,15	1411314,16
н14	561973,68	1411313,50
н15	561967,71	1411315,91
н16	561973,18	1411326,61
н17	561973,92	1411326,20
н18	561977,32	1411324,48
н19	561998,26	1411316,30
н20	562003,50	1411312,72
н10	562000,71	1411305,91

\* формирование земельных участков для эксплуатации объектов капитального строительства, введенных в эксплуатацию до утверждения настоящих Правил, вид разрешенного использования земельного участка, предельные (минимальные и (или) максимальные) размеры и предельные параметры устанавливаются в соответствии с назначением объектов, а также с учетом существующей градостроительной ситуации.

Условный номер земельного участка	:ЗУ25
Вид разрешенного использования:	Земельные участки для отдельно стоящих многоквартирных и двухквартирных домов

ПМТ

Лист  
54

Территориальная зона	включая мансардный) Ж-4 Зона смешанной застройки	
Способ образования земельного участка	Земельный участок образуется из земель, государственная собственность на которые не разграничена	
Площадь земельного участка, кв. м	784	
Обозначение характерных точек	координаты	
1	2	3
н348	561930,86	1411186,15
н349	561946,59	1411183,32
н350	561950,28	1411183,95
н339	561953,58	1411184,50
н351	561950,29	1411152,54
н352	561941,46	1411153,85
н353	561922,13	1411159,75
н354	561920,50	1411160,53
н355	561930,54	1411184,64
н348	561930,86	1411186,15

Условный номер земельного участка	:ЗУ27
Вид разрешенного использования:	Земельные участки для отдельно стоящих многоквартирных и двухквартирных домов
Согласно классификатора видов разрешенного использования земельных участков:	Размещение малоэтажных многоквартирных домов (многоквартирные дома высотой до 4 этажей, включая мансардный)
Территориальная зона	Ж-4 Зона смешанной застройки
Способ образования земельного участка	Земельный участок образуется из земель, государственная собственность на которые

ПМТ

Лист  
56

Согласно классификатора видов разрешенного использования земельных участков:	Размещение малоэтажных многоквартирных домов (многоквартирные дома высотой до 4 этажей, включая мансардный)	
Территориальная зона	Ж-4 Зона смешанной застройки	
Способ образования земельного участка	Земельный участок образуется из земель, государственная собственность на которые не разграничена	
Площадь земельного участка, кв. м	1000	
Обозначение характерных точек	координаты	
1	2	3
н336	561983,92	1411225,68
н337	561977,61	1411194,34
н338	561977,86	1411185,68
н339	561953,58	1411184,50
н340	561956,35	1411201,52
н341	561956,62	1411207,29
н342	561961,35	1411224,71
н343	561961,96	1411224,45
н344	561962,56	1411227,07
н345	561963,42	1411226,79
н346	561965,23	1411227,20
н347	561967,70	1411232,32
н336	561983,92	1411225,68

Условный номер земельного участка	:ЗУ26
Вид разрешенного использования:	Земельные участки для отдельно стоящих многоквартирных и двухквартирных домов
Согласно классификатора видов разрешенного использования земельных участков:	Размещение малоэтажных многоквартирных домов (многоквартирные дома высотой до 4 этажей,

ПМТ

Лист  
55

Площадь земельного участка, кв. м	не разграничена 621	
Обозначение характерных точек	координаты	
1	2	3
н351	561950,29	1411152,54
н352	561941,46	1411153,85
н353	561922,13	1411159,75
н354	561920,50	1411160,53
н419	561909,69	1411135,16
н420	561913,06	1411132,78
н421	561924,69	1411129,23
н422	561928,34	1411131,18
н423	561934,42	1411147,58
н424	561949,42	1411145,10
н351	561950,29	1411152,54

Условный номер земельного участка	:ЗУ28	
Вид разрешенного использования:	Земельные участки для отдельно стоящих многоквартирных и двухквартирных домов	
Согласно классификатора видов разрешенного использования земельных участков:	Размещение малоэтажных многоквартирных домов (многоквартирные дома высотой до 4 этажей, включая мансардный)	
Территориальная зона	Ж-4 Зона смешанной застройки	
Способ образования земельного участка	Земельный участок образуется из земель, государственная собственность на которые не разграничена	
Площадь земельного участка, кв. м	463	
Обозначение характерных точек	координаты	
1	2	3
н431	561923,84	1411028,63

ПМТ

Лист  
57

н432	561932,27	1411050,37
н433	561948,76	1411045,73
н434	561945,94	1411022,62
н431	561923,84	1411028,63

Условный номер земельного участка		:ЗУ29
Вид разрешенного использования:		Земельные участки для многоквартирных жилых домов
Согласно классификатора видов разрешенного использования земельных участков:		Средне этажная жилая застройка
Территориальная зона		Ж-4
Способ образования земельного участка		Зона смешанной застройки
Способ образования земельного участка		Земельный участок образуется из земель, государственная собственность на которые не разграничена
Площадь земельного участка, кв. м		404
Обозначение характерных точек		координаты
1	2	3
н427	561973,57	1411042,98
н429	561976,00	1411071,17
н430	561960,48	1411071,99
н426	561960,31	1411044,15
н427	561973,57	1411042,98

Условный номер земельного участка		:ЗУ30
Вид разрешенного использования:		Земельные участки для многоквартирных жилых домов
Согласно классификатора видов разрешенного использования земельных участков:		Средне этажная жилая застройка
Территориальная зона		Ж-4
Способ образования земельного участка		Зона смешанной застройки
Способ образования земельного участка		Земельный участок

ПМТ

Лист  
58

н387	561931,74	1411004,53
н379	561957,00	1411009,98

Условный номер земельного участка		:ЗУ32
Вид разрешенного использования:		Земельные участки согласно, для объектов инженерной инфраструктуры (электростанции, подстанции, распределительные пункты, трансформаторы, центральные тепловые узлы, водопроводные и канализационные насосные станции, водозаборы, артезианские скважины, водонапорные сооружения, колодцы, локальные сооружения инженерного обеспечения, антенно-мачтовые сооружения, сооружения связи, телевидения, инженерные коммуникации и подобные объекты);
Согласно классификатора видов разрешенного использования земельных участков:		Предоставление коммунальных услуг
Территориальная зона		Ж-4
Способ образования земельного участка		Зона смешанной застройки
Способ образования земельного участка		Земельный участок образуется из земель, государственная собственность на которые не разграничена
Площадь земельного участка, кв. м		1000
Обозначение характерных точек		координаты
1	2	3

ПМТ

Лист  
60

Площадь земельного участка, кв. м		образуется из земель, государственная собственность на которые не разграничена	319
Обозначение характерных точек		координаты	
1	2	3	
н425	561960,15	1411020,59	
н426	561960,31	1411044,15	
н427	561973,57	1411042,98	
н428	561974,10	1411019,57	
н425	561960,15	1411020,59	

\* формирование земельных участков для эксплуатации объектов капитального строительства, введенных в эксплуатацию до утверждения настоящих Правил, вид разрешенного использования земельного участка, предельные (минимальные и (или) максимальные) размеры и предельные параметры устанавливаются в соответствии с назначением объектов, а также с учетом существующей градостроительной ситуации.

Условный номер земельного участка		:ЗУ31	
Вид разрешенного использования:		Земельные участки для многоквартирных жилых домов	
Согласно классификатора видов разрешенного использования земельных участков:		Средне этажная жилая застройка	
Территориальная зона		Ж-4	
Способ образования земельного участка		Зона смешанной застройки	
Способ образования земельного участка		Земельный участок образуется из земель, государственная собственность на которые не разграничена	
Площадь земельного участка, кв. м		621	
Обозначение характерных точек		координаты	
1	2	3	
н379	561957,00	1411009,98	
н380	561963,03	1410985,68	
н381	561962,13	1410985,42	
н382	561962,10	1410985,25	
н383	561953,58	1410983,33	
н384	561947,25	1410981,13	
н385	561944,89	1410978,95	
н386	561930,12	1411002,27	

Лист  
59

н441	561984,98	1410902,66
н442	561977,77	1410894,35
н443	561969,13	1410911,81
н444	561955,07	1410952,75
н445	561962,70	1410945,26
н446	561967,61	1410945,89
н447	561973,59	1410948,28
н448	561977,55	1410949,60
н449	561992,84	1410907,48
н441	561984,98	1410902,66
н441	561984,98	1410902,66

Условный номер земельного участка		:ЗУ33	
Вид разрешенного использования:		Земельные участки для отдельно стоящих одноквартирных и двухквартирных домов	
Согласно классификатора видов разрешенного использования земельных участков:		Размещение малоэтажных многоквартирных домов (многоквартирные дома высотой до 4 этажей, включая мансардный)	
Территориальная зона		Ж-4	
Способ образования земельного участка		Зона смешанной застройки	
Способ образования земельного участка		Земельный участок образуется из земель, государственная собственность на которые не разграничена	
Площадь земельного участка, кв. м		716	
Обозначение характерных точек		координаты	
1	2	3	
н456	562001,36	1410950,69	
н457	562009,99	1410929,92	
н458	561987,93	1410920,88	
н459	561980,38	1410941,78	
н448	561977,55	1410949,60	
н460	561983,48	1410952,72	

ПМТ

Лист  
61

н461	561998,08	1410958,54
н456	562001,36	1410950,69

<b>Условный номер земельного участка</b>		<b>:ЗУ34</b>	
Вид разрешенного использования:		Земельные участки для отдельно стоящих одноквартирных и двухквартирных домов	
Согласно классификатора видов разрешенного использования земельных участков:		Размещение малоэтажных многоквартирных домов (многоквартирные дома высотой до 4 этажей, включая мансардный)	
Территориальная зона		Ж-4 Зона смешанной застройки	
Способ образования земельного участка		Земельный участок образуется из земель, государственная собственность на которые не разграничена	
Площадь земельного участка, кв. м		1000	
Обозначение характерных точек		координаты	
1	2	3	
н452	562024,37	1410897,30	
н462	561996,31	1410885,17	
н463	561988,34	1410904,54	
н449	561992,84	1410907,48	
н458	561987,93	1410920,88	
н457	562009,99	1410929,92	
н464	562015,46	1410917,49	
н452	562024,37	1410897,30	

<b>Условный номер земельного участка</b>		<b>:ЗУ35</b>	
Вид разрешенного использования:		Земельные участки для отдельно стоящих одноквартирных и	

ПМТ

Лист  
62

		государственная собственность на которые не разграничена	
Площадь земельного участка, кв. м		1000	
Обозначение характерных точек		координаты	
1	2	3	
н435	562052,79	1410831,27	
н437	562042,44	1410854,86	
н438	562040,21	1410860,27	
н439	562011,42	1410847,40	
н440	562014,19	1410841,66	
н436	562024,93	1410817,68	
н435	562052,79	1410831,27	

<b>Условный номер земельного участка</b>		<b>:ЗУ37</b>	
Вид разрешенного использования:		Земельные участки для отдельно стоящих одноквартирных и двухквартирных домов	
Согласно классификатора видов разрешенного использования земельных участков:		Размещение малоэтажных многоквартирных домов (многоквартирные дома высотой до 4 этажей, включая мансардный)	
Территориальная зона		Ж-4 Зона смешанной застройки	
Способ образования земельного участка		Земельный участок образуется из земель, государственная собственность на которые не разграничена	
Площадь земельного участка, кв. м		539	
Обозначение характерных точек		координаты	
1	2	3	
н212	562059,81	1410814,82	
н435	562052,79	1410831,27	
н436	562024,93	1410817,68	

ПМТ

Лист  
64

		двухквартирных домов	
Согласно классификатора видов разрешенного использования земельных участков:		Размещение малоэтажных многоквартирных домов (многоквартирные дома высотой до 4 этажей, включая мансардный)	
Территориальная зона		Ж-4 Зона смешанной застройки	
Способ образования земельного участка		Земельный участок образуется из земель, государственная собственность на которые не разграничена	
Площадь земельного участка, кв. м		1000	
Обозначение характерных точек		координаты	
1	2	3	
н450	562005,56	1410859,03	
н451	561996,31	1410885,18	
н452	562024,37	1410897,30	
н453	562034,64	1410873,75	
н454	562036,64	1410868,79	
н455	562007,75	1410855,07	
н450	562005,56	1410859,03	

<b>Условный номер земельного участка</b>		<b>:ЗУ36</b>	
Вид разрешенного использования:		Земельные участки для отдельно стоящих одноквартирных и двухквартирных домов	
Согласно классификатора видов разрешенного использования земельных участков:		Размещение малоэтажных многоквартирных домов (многоквартирные дома высотой до 4 этажей, включая мансардный)	
Территориальная зона		Ж-4 Зона смешанной застройки	
Способ образования земельного участка		Земельный участок образуется из земель,	

ПМТ

Лист  
63

н221	562032,43	1410802,01
н212	562059,81	1410814,82

<b>Условный номер земельного участка</b>		<b>:ЗУ38</b>	
Вид разрешенного использования:		Земельные участки для отдельно стоящих одноквартирных и двухквартирных домов	
Согласно классификатора видов разрешенного использования земельных участков:		Размещение малоэтажных многоквартирных домов (многоквартирные дома высотой до 4 этажей, включая мансардный)	
Территориальная зона		Ж-4 Зона смешанной застройки	
Способ образования земельного участка		Земельный участок образуется из земель, государственная собственность на которые не разграничена	
Площадь земельного участка, кв. м		517	
Обозначение характерных точек		координаты	
1	2	3	
н212	562059,81	1410814,82	
н213	562066,37	1410800,52	
н214	562063,12	1410798,48	
н215	562054,74	1410793,37	
н216	562048,61	1410789,72	
н217	562044,65	1410786,91	
н218	562043,78	1410786,53	
н219	562040,36	1410787,37	
н220	562037,54	1410791,50	
н221	562032,43	1410802,01	
н212	562059,81	1410814,82	

<b>Условный номер земельного участка</b>		<b>:ЗУ39</b>	
--	--	--------------	--

ПМТ

Лист  
65

Вид разрешенного использования:	Земельные участки для многоквартирных жилых домов	
Согласно классификатора видов разрешенного использования земельных участков:	Средне этажная жилая застройка	
Территориальная зона	Ж-4 Зона смешанной застройки	
Способ образования земельного участка	Земельный участок образуется из земель, государственная собственность на которые не разграничена	
Площадь земельного участка, кв. м	657	
Обозначение характерных точек	координаты	
1	2	3
n265	561840,31	1411148,64
n266	561842,80	1411147,73
n267	561845,19	1411146,73
n268	561849,09	1411145,21
n269	561874,14	1411137,33
n270	561868,91	1411125,44
n271	561861,88	1411102,32
n272	561852,05	1411123,89
n273	561844,69	1411126,14
n274	561847,68	1411133,70
n265	561840,31	1411148,64

Условный номер земельного участка	:ЗУ40	
Вид разрешенного использования:	Земельные участки для отдельно стоящих одноквартирных и двухквартирных домов	
Согласно классификатора видов разрешенного использования земельных участков:	Размещение малоэтажных многоквартирных домов (многоквартирные дома высотой до 4 этажей, включая мансардный)	
Территориальная зона	Ж-4 Зона смешанной застройки	
Способ образования земельного участка	Земельный участок образуется из земель, государственная собственность на которые не разграничена	
Площадь земельного участка, кв. м	445	
Обозначение характерных точек	координаты	
1	2	3
n521	561918,59	1411202,45

ПМТ

Лист  
66

характерных точек	1	2	3
n511	561912,20	1411203,00	
n134	561899,60	1411206,74	
n512	561898,04	1411201,21	
n513	561892,82	1411183,00	
n514	561896,73	1411181,69	
n515	561897,27	1411183,51	
n516	561901,52	1411182,39	
n517	561901,69	1411182,88	
n518	561910,84	1411180,24	
n519	561912,82	1411179,59	
n520	561916,04	1411188,82	
n521	561918,59	1411202,45	
n522	561912,54	1411204,07	
n511	561912,20	1411203,00	

Условный номер земельного участка	:ЗУ42	
Вид разрешенного использования:	Земельные участки для отдельно стоящих одноквартирных и двухквартирных домов	
Согласно классификатора видов разрешенного использования земельных участков:	Размещение малоэтажных многоквартирных домов (многоквартирные дома высотой до 4 этажей, включая мансардный)	
Территориальная зона	Ж-4 Зона смешанной застройки	
Способ образования земельного участка	Земельный участок образуется из земель, государственная собственность на которые не разграничена	
Площадь земельного участка, кв. м	445	
Обозначение характерных точек	координаты	
1	2	3
n521	561918,59	1411202,45

ПМТ

Лист  
68

Способ образования земельного участка	Зона смешанной застройки Земельный участок образуется из земель, государственная собственность на которые не разграничена	
Площадь земельного участка, кв. м	421	
Обозначение характерных точек	координаты	
1	2	3
n356	561878,71	1411146,34
n357	561896,43	1411137,97
n358	561885,71	1411119,76
n270	561868,91	1411125,44
n269	561874,14	1411137,33
n359	561875,26	1411142,36
n360	561876,04	1411143,94
n361	561877,17	1411144,77
n356	561878,71	1411146,34

Условный номер земельного участка	:ЗУ41	
Вид разрешенного использования:	Земельные участки для отдельно стоящих одноквартирных и двухквартирных домов	
Согласно классификатора видов разрешенного использования земельных участков:	Размещение малоэтажных многоквартирных домов (многоквартирные дома высотой до 4 этажей, включая мансардный)	
Территориальная зона	Ж-4 Зона смешанной застройки	
Способ образования земельного участка	Земельный участок образуется из земель, государственная собственность на которые не разграничена	
Площадь земельного участка, кв. м	472	
Обозначение	координаты	

ПМТ

Лист  
67

n522	561912,54	1411204,07
n511	561912,20	1411203,00
n134	561899,60	1411206,74
n133	561906,24	1411229,92
n532	561923,67	1411224,50
n521	561918,59	1411202,45

Условный номер земельного участка	:ЗУ43	
Вид разрешенного использования:	Земельные участки для многоквартирных жилых домов	
Согласно классификатора видов разрешенного использования земельных участков:	Размещение малоэтажных многоквартирных домов (многоквартирные дома высотой до 4 этажей, включая мансардный)	
Территориальная зона	Ж-4 Зона смешанной застройки	
Способ образования земельного участка	Земельный участок образуется из земель, государственная собственность на которые не разграничена	
Площадь земельного участка, кв. м	1136	
Обозначение характерных точек	координаты	
1	2	3
n27	561891,77	1411257,26
n132	561911,74	1411249,16
n133	561906,24	1411229,92
n134	561899,60	1411206,74
n135	561895,42	1411208,54
n136	561893,51	1411209,35
n137	561874,99	1411217,47
n138	561877,88	1411230,93
n139	561883,48	1411242,78
n140	561889,10	1411257,16
n27	561891,77	1411257,26

ПМТ

Лист  
69

Условный номер земельного участка		:ЗУ44	
Вид разрешенного использования:		Земельные участки для отдельно стоящих многоквартирных и двухквартирных домов	
Согласно классификатора видов разрешенного использования земельных участков:		Размещение малоэтажных многоквартирных домов (многоквартирные дома высотой до 4 этажей, включая мансардный)	
Территориальная зона		Ж-4 Зона смешанной застройки	
Способ образования земельного участка		Земельный участок образуется из земель, государственная собственность на которые не разграничена	
Площадь земельного участка, кв. м		400	
Обозначение характерных точек		координаты	
1	2	3	
н139	561883,48	1411242,78	
н555	561858,96	1411258,90	
н559	561866,73	1411270,29	
н140	561889,10	1411257,16	
н139	561883,48	1411242,78	

Условный номер земельного участка		:ЗУ45	
Вид разрешенного использования:		Земельные участки для отдельно стоящих многоквартирных и двухквартирных домов	
Согласно классификатора видов разрешенного использования земельных участков:		Размещение малоэтажных многоквартирных домов (многоквартирные дома высотой до 4 этажей, включая мансардный)	
Территориальная зона		Ж-4	

ПМТ

Лист  
70

н28	561905,29	1411290,07
н29	561932,02	1411276,18
н30	561930,87	1411273,63
н31	561927,72	1411249,35
н32	561926,58	1411243,35
н26	561921,76	1411245,50

Условный номер земельного участка		:ЗУ47	
Вид разрешенного использования:		Земельные участки для отдельно стоящих многоквартирных и двухквартирных домов	
Согласно классификатора видов разрешенного использования земельных участков:		Размещение малоэтажных многоквартирных домов (многоквартирные дома высотой до 4 этажей, включая мансардный)	
Территориальная зона		Ж-4 Зона смешанной застройки	
Способ образования земельного участка		Земельный участок образуется из земель, государственная собственность на которые не разграничена	
Площадь земельного участка, кв. м		693	
Обозначение характерных точек		координаты	
1	2	3	
н27	561891,77	1411257,26	
н140	561889,10	1411257,16	
н489	561873,09	1411266,62	
н490	561885,75	1411292,95	
н491	561891,46	1411294,55	
н492	561896,66	1411294,19	
н493	561899,98	1411292,90	
н28	561905,29	1411290,07	
н27	561891,77	1411257,26	

ПМТ

Лист  
72

Способ образования земельного участка		Зона смешанной застройки Земельный участок образуется из земель, государственная собственность на которые не разграничена	
Площадь земельного участка, кв. м		400	
Обозначение характерных точек		координаты	
1	2	3	
н554	561867,50	1411236,69	
н138	561877,88	1411230,93	
н139	561883,48	1411242,78	
н555	561858,96	1411258,90	
н556	561852,07	1411246,44	
н557	561855,98	1411245,20	
н558	561863,81	1411239,62	
н554	561867,50	1411236,69	
н554	561867,50	1411236,69	

Условный номер земельного участка		:ЗУ46	
Вид разрешенного использования:		Земельные участки для многоквартирных жилых домов	
Согласно классификатора видов разрешенного использования земельных участков:		Средне этажная жилая застройка	
Территориальная зона		Ж-4 Зона смешанной застройки	
Способ образования земельного участка		Земельный участок образуется из земель, государственная собственность на которые не разграничена	
Площадь земельного участка, кв. м		1130	
Обозначение характерных точек		координаты	
1	2	3	
н26	561921,76	1411245,50	
н27	561891,77	1411257,26	

ПМТ

Лист  
71

Условный номер земельного участка		:ЗУ48	
Вид разрешенного использования:		Земельные участки для многоквартирных жилых домов	
Согласно классификатора видов разрешенного использования земельных участков:		Средне этажная жилая застройка	
Территориальная зона		Ж-4 Зона смешанной застройки	
Способ образования земельного участка		Земельный участок образуется из земель, государственная собственность на которые не разграничена	
Площадь земельного участка, кв. м		613	
Обозначение характерных точек		координаты	
1	2	3	
н523	561920,57	1411318,19	
н524	561917,49	1411311,54	
н525	561914,29	1411305,15	
н526	561911,43	1411300,20	
н527	561910,28	1411299,63	
н528	561931,64	1411289,20	
н529	561934,90	1411288,31	
н530	561946,05	1411308,17	
н531	561926,53	1411317,53	
н523	561920,57	1411318,19	

Условный номер земельного участка		:ЗУ49	
Вид разрешенного использования:		Земельные участки для многоквартирных жилых домов	
Согласно классификатора видов разрешенного использования земельных участков:		Средне этажная жилая застройка	
Территориальная зона		Ж-4 Зона смешанной застройки	
Способ образования земельного участка		Земельный участок образуется из земель,	

ПМТ

Лист  
73

		государственная собственность на которые не разграничена	
Площадь земельного участка, кв. м		432	
Обозначение характерных точек	координаты		
1	2	3	
н484	561942,52	1411334,96	
н485	561946,77	1411346,70	
н486	561963,43	1411338,45	
н487	561951,78	1411316,21	
н488	561936,56	1411324,40	
н484	561942,52	1411334,96	

<b>Условный номер земельного участка</b>		<b>:3У50</b>	
Вид разрешенного использования:	Земельные участки для многоквартирных жилых домов		
Согласно классификатора видов разрешенного использования земельных участков:	Средне этажная жилая застройка		
Территориальная зона	Ж-4 Зона смешанной застройки		
Способ образования земельного участка	Земельный участок образуется из земель, государственная собственность на которые не разграничена		
Площадь земельного участка, кв. м		602	
Обозначение характерных точек	координаты		
1	2	3	
н237	561923,43	1411368,38	
н238	561942,87	1411358,85	
н239	561931,67	1411334,60	
н240	561929,30	1411335,36	
н241	561911,20	1411343,17	
н242	561919,17	1411359,64	
н237	561923,43	1411368,38	

ПМТ

Лист  
74

Обозначение характерных точек	координаты	
1	2	3
н533	561972,11	1411365,35
н536	561969,79	1411396,48
н537	561957,36	1411370,26
н538	561912,02	1411312,33
н533	561972,11	1411365,35

<b>Условный номер земельного участка</b>		<b>:3У53</b>	
Вид разрешенного использования:	Земельные участки для многоквартирных жилых домов		
Согласно классификатора видов разрешенного использования земельных участков:	Средне этажная жилая застройка		
Территориальная зона	Ж-4 Зона смешанной застройки		
Способ образования земельного участка	Земельный участок образуется из земель, государственная собственность на которые не разграничена		
Площадь земельного участка, кв. м		500	
Обозначение характерных точек	координаты		
1	2	3	
н533	561912,35	1411363,02	
н534	561996,00	1411414,75	
н535	561981,63	1411421,46	
н536	561923,14	1411312,01	
н533	561912,35	1411363,02	

<b>Условный номер земельного участка</b>		<b>:3У54</b>	
Вид разрешенного использования:	Земельные участки для многоквартирных жилых домов		
Согласно классификатора видов разрешенного	Средне этажная жилая		

ПМТ

Лист  
76

<b>Условный номер земельного участка</b>		<b>:3У51</b>	
Вид разрешенного использования:	Земельный участок для объектов торгового назначения		
Согласно классификатора видов разрешенного использования земельных участков:	Магазины		
Территориальная зона	Ж-4 Зона смешанной застройки		
Способ образования земельного участка	Земельный участок образуется из земель, государственная собственность на которые не разграничена		
Площадь земельного участка, кв. м		450	
Обозначение характерных точек	координаты		
1	2	3	
н326	561952,15	1411378,64	
н238	561942,87	1411358,85	
н237	561923,43	1411368,38	
н327	561928,76	1411379,37	
н328	561931,98	1411386,37	
н326	561952,15	1411378,64	

<b>Условный номер земельного участка</b>		<b>:3У52</b>	
Вид разрешенного использования:	Земельные участки для многоквартирных жилых домов		
Согласно классификатора видов разрешенного использования земельных участков:	Средне этажная жилая застройка		
Территориальная зона	Ж-4 Зона смешанной застройки		
Способ образования земельного участка	Земельный участок образуется из земель, государственная собственность на которые не разграничена		
Площадь земельного участка, кв. м		500	

ПМТ

Лист  
75

использования земельных участков:	застройка	
Территориальная зона	Ж-4 Зона смешанной застройки	
Способ образования земельного участка	Земельный участок образуется из земель, государственная собственность на которые не разграничена	
Площадь земельного участка, кв. м		743
Обозначение характерных точек	координаты	
1	2	3
н222	562016,67	1411471,82
н223	562019,83	1411470,46
н224	562001,22	1411426,80
н225	561978,57	1411437,72
н226	561979,22	1411437,46
н227	561983,93	1411449,32
н228	561985,64	1411452,70
н229	561988,55	1411451,23
н230	561990,75	1411455,57
н231	561991,47	1411457,23
н232	561993,53	1411461,83
н233	561996,07	1411461,03
н234	562007,32	1411456,45
н235	562009,11	1411457,23
н236	562013,31	1411465,27
н222	562016,67	1411471,82

<b>Условный номер земельного участка</b>		<b>:3У55</b>	
Вид разрешенного использования:	Земельные участки для многоквартирных жилых домов		
Согласно классификатора видов разрешенного использования земельных участков:	Средне этажная жилая застройка		
Территориальная зона	Ж-4 Зона смешанной застройки		
Способ образования земельного участка	Земельный участок образуется из земель,		

ПМТ

Лист  
77

		государственная собственность на которые не разграничена	
Площадь земельного участка, кв. м		861	
Обозначение характерных точек		координаты	
1	2	3	
н373	561860,43	1411315,08	
н374	561850,55	1411317,82	
н375	561843,58	1411322,69	
н376	561856,77	1411364,92	
н377	561874,88	1411359,04	
н373	561860,43	1411315,08	

Условный номер земельного участка		:ЗУ56	
Вид разрешенного использования:		Земельные участки для многоквартирных жилых домов	
Согласно классификатора видов разрешенного использования земельных участков:		Средне этажная жилая застройка	
Территориальная зона		Ж-4 Зона смешанной застройки	
Способ образования земельного участка		Земельный участок образуется из земель, государственная собственность на которые не разграничена	
Площадь земельного участка, кв. м		1196	
Обозначение характерных точек		координаты	
1	2	3	
н46	561846,42	1411363,40	
н47	561830,63	1411368,97	
н48	561837,38	1411389,99	
н49	561830,14	1411417,53	
н50	561841,79	1411412,76	
н51	561847,49	1411425,24	
н52	561864,73	1411417,63	
н46	561846,42	1411363,40	

ПМТ

Лист  
78

н482	561974,61	1411598,02
н483	561973,67	1411595,56
н465	561981,76	1411592,19

Условный номер земельного участка		:ЗУ58	
Вид разрешенного использования:		Земельные участки для отдельно стоящих одноквартирных и двухквартирных домов	
Согласно классификатора видов разрешенного использования земельных участков:		Размещение малоэтажных многоквартирных домов (многоквартирные дома высотой до 4 этажей, включая мансардный)	
Территориальная зона		Ж-4 Зона смешанной застройки	
Способ образования земельного участка		Земельный участок образуется из земель, государственная собственность на которые не разграничена	
Площадь земельного участка, кв. м		753	
Обозначение характерных точек		координаты	
1	2	3	
н248	562032,96	1411592,83	
н249	562038,40	1411590,25	
н250	562043,82	1411587,64	
н251	562043,59	1411587,36	
н252	562050,87	1411583,56	
н253	562064,91	1411576,21	
н254	562067,80	1411574,83	
н255	562060,43	1411559,03	
н256	562024,40	1411573,49	
н248	562032,96	1411592,83	

Условный номер земельного участка

:ЗУ59

ПМТ

Лист  
80

Условный номер земельного участка		:ЗУ57	
Вид разрешенного использования:		Земельные участки для отдельно стоящих одноквартирных и двухквартирных домов	
Согласно классификатора видов разрешенного использования земельных участков:		Размещение малоэтажных многоквартирных домов (многоквартирные дома высотой до 4 этажей, включая мансардный)	
Территориальная зона		Ж-4 Зона смешанной застройки	
Способ образования земельного участка		Земельный участок образуется из земель, государственная собственность на которые не разграничена	
Площадь земельного участка, кв. м		690	
Обозначение характерных точек		координаты	
1	2	3	
н465	561981,76	1411592,19	
н466	561983,33	1411594,94	
н467	561991,27	1411616,59	
н468	561992,87	1411621,99	
н469	561978,32	1411625,10	
н470	561972,43	1411623,02	
н471	561968,52	1411622,83	
н472	561965,32	1411620,67	
н473	561963,81	1411619,15	
н474	561961,30	1411615,83	
н475	561960,50	1411614,18	
н476	561960,08	1411612,21	
н477	561960,02	1411610,05	
н478	561960,39	1411608,09	
н479	561962,38	1411604,74	
н480	561965,26	1411602,01	
н481	561968,98	1411600,42	

ПМТ

Лист  
79

Вид разрешенного использования:		Земельные участки для отдельно стоящих одноквартирных и двухквартирных домов	
Согласно классификатора видов разрешенного использования земельных участков:		Размещение малоэтажных многоквартирных домов (многоквартирные дома высотой до 4 этажей, включая мансардный)	
Территориальная зона		Ж-4 Зона смешанной застройки	
Способ образования земельного участка		Земельный участок образуется из земель, государственная собственность на которые не разграничена	
Площадь земельного участка, кв. м		413	
Обозначение характерных точек		координаты	
1	2	3	
н682	562074,81	1411589,94	
н683	562079,70	1411600,41	
н684	562078,18	1411601,56	
н685	562073,15	1411604,17	
н686	562053,56	1411612,52	
н687	562051,28	1411613,52	
н688	562050,70	1411612,39	
н689	562043,22	1411616,04	
н690	562040,18	1411609,19	
н691	562043,07	1411607,94	
н692	562043,05	1411607,55	
н693	562044,69	1411606,14	
н694	562051,70	1411602,49	
н695	562052,71	1411601,98	
н696	562056,80	1411599,62	
н697	562058,79	1411598,07	
н698	562059,63	1411597,41	
н699	562061,53	1411596,58	
н700	562061,38	1411596,26	
н701	562067,82	1411593,41	
н702	562067,97	1411593,72	

ПМТ

Лист  
81

н682	562074,81	1411589,94
------	-----------	------------

<b>Условный номер земельного участка</b>		<b>:ЗУ60</b>	
Вид разрешенного использования:		Земельные участки для отдельно стоящих многоквартирных и двухквартирных домов	
Согласно классификатора видов разрешенного использования земельных участков:		Размещение малоэтажных многоквартирных домов (многоквартирные дома высотой до 4 этажей, включая мансардный)	
Территориальная зона		Ж-4 Зона смешанной застройки	
Способ образования земельного участка		Земельный участок образуется из земель, государственная собственность на которые не разграничена	
Площадь земельного участка, кв. м		644	
Обозначение характерных точек		координаты	
1	2	3	
н257	562064,28	1411663,62	
н258	562100,84	1411649,90	
н259	562095,96	1411635,16	
н260	562095,24	1411633,63	
н261	562075,95	1411642,32	
н262	562066,14	1411646,09	
н263	562058,32	1411649,06	
н264	562057,93	1411649,23	
н257	562064,28	1411663,62	

<b>Условный номер земельного участка</b>		<b>:ЗУ61</b>	
Вид разрешенного использования:		Земельные участки для отдельно стоящих многоквартирных и	

ПМТ

Лист  
82

Территориальная зона		Ж-4 Зона смешанной застройки	
Способ образования земельного участка		Земельный участок образуется из земель, государственная собственность на которые не разграничена	
Площадь земельного участка, кв. м		411	
Обозначение характерных точек		координаты	
1	2	3	
н621	562127,79	1411741,02	
н620	562127,79	1411741,03	
н619	562102,89	1411749,93	
н623	562102,88	1411749,90	
н624	562101,35	1411747,16	
н625	562099,85	1411747,55	
н626	562097,68	1411742,47	
н627	562099,03	1411741,78	
н628	562096,49	1411736,24	
н629	562123,52	1411727,17	
н630	562125,57	1411736,03	
н631	562127,78	1411741,00	
н621	562127,79	1411741,02	

<b>Условный номер земельного участка</b>		<b>:ЗУ63</b>	
Вид разрешенного использования:		Земельные участки для отдельно стоящих многоквартирных и двухквартирных домов	
Согласно классификатора видов разрешенного использования земельных участков:		Размещение малоэтажных многоквартирных домов (многоквартирные дома высотой до 4 этажей, включая мансардный)	
Территориальная зона		Ж-4 Зона смешанной застройки	
Способ образования земельного участка		Земельный участок образуется из земель,	

ПМТ

Лист  
84

Согласно классификатора видов разрешенного использования земельных участков:		двухквартирных домов Размещение малоэтажных многоквартирных домов (многоквартирные дома высотой до 4 этажей, включая мансардный)	
Территориальная зона		Ж-4 Зона смешанной застройки	
Способ образования земельного участка		Земельный участок образуется из земель, государственная собственность на которые не разграничена	
Площадь земельного участка, кв. м		382	
Обозначение характерных точек		координаты	
1	2	3	
н300	562084,52	1411709,28	
н301	562088,57	1411708,15	
н302	562096,70	1411706,84	
н303	562100,94	1411705,67	
н304	562108,39	1411703,47	
н305	562118,03	1411701,75	
н306	562114,11	1411689,85	
н307	562108,88	1411691,40	
н308	562091,22	1411696,71	
н309	562080,91	1411701,10	
н300	562084,52	1411709,28	

<b>Условный номер земельного участка</b>		<b>:ЗУ62</b>	
Вид разрешенного использования:		Земельные участки для отдельно стоящих многоквартирных и двухквартирных домов	
Согласно классификатора видов разрешенного использования земельных участков:		Размещение малоэтажных многоквартирных домов (многоквартирные дома высотой до 4 этажей, включая мансардный)	

ПМТ

Лист  
83

Площадь земельного участка, кв. м		государственная собственность на которые не разграничена 427	
Обозначение характерных точек		координаты	
1	2	3	
н618	562109,08	1411764,77	
н619	562102,89	1411749,93	
н620	562127,79	1411741,03	
н621	562127,79	1411741,02	
н622	562134,49	1411755,50	
н618	562109,08	1411764,77	

<b>Условный номер земельного участка</b>		<b>:ЗУ64</b>	
Вид разрешенного использования:		Земельные участки для отдельно стоящих многоквартирных и двухквартирных домов	
Согласно классификатора видов разрешенного использования земельных участков:		Размещение малоэтажных многоквартирных домов (многоквартирные дома высотой до 4 этажей, включая мансардный)	
Территориальная зона		Ж-4 Зона смешанной застройки	
Способ образования земельного участка		Земельный участок образуется из земель, государственная собственность на которые не разграничена	
Площадь земельного участка, кв. м		598	
Обозначение характерных точек		координаты	
1	2	3	
н288	562172,03	1411915,61	
н289	562183,58	1411912,05	
н290	562198,05	1411906,67	
н291	562207,55	1411902,32	
н292	562208,73	1411901,56	

ПМТ

Лист  
85



н293	562206,23	1411896,58
н294	562203,73	1411893,95
н295	562198,67	1411892,32
н296	562176,91	1411896,30
н297	562174,76	1411895,86
н298	562171,23	1411894,85
н299	562165,90	1411897,48
н288	562172,03	1411915,61

<b>Условный номер земельного участка</b>		<b>:ЗУ65</b>
Вид разрешенного использования:	Земельные участки для многоквартирных жилых домов	
Согласно классификатора видов разрешенного использования земельных участков:	Средне этажная жилая застройка	
Территориальная зона	Ж-4 Зона смешанной застройки	
Способ образования земельного участка	Земельный участок образуется из земель, государственная собственность на которые не разграничена	
Площадь земельного участка, кв. м	750	
Обозначение характерных точек	координаты	
1	2	3
н275	562170,95	1411947,08
н276	562173,42	1411945,17
н105	562160,61	1411903,70
н106	562157,06	1411905,51
н107	562142,81	1411912,03
н277	562143,74	1411913,39
н278	562144,47	1411916,11
н279	562147,16	1411926,18
н280	562148,22	1411929,02
н281	562149,94	1411934,60
н282	562151,59	1411938,04
н283	562152,99	1411943,74

ПМТ

Лист  
86

использования земельных участков:	многоквартирных домов (многоквартирные дома высотой до 4 этажей, включая мансардный)	
Территориальная зона	Ж-4 Зона смешанной застройки	
Способ образования земельного участка	Земельный участок образуется из земель, государственная собственность на которые не разграничена	
Площадь земельного участка, кв. м	454	
Обозначение характерных точек	координаты	
1	2	3
н108	562137,18	1411913,47
н402	562133,74	1411914,86
н403	562129,42	1411916,00
н404	562122,28	1411918,10
н405	562112,92	1411892,40
н109	562127,76	1411885,57
н108	562137,18	1411913,47

<b>Условный номер земельного участка</b>		<b>:ЗУ68</b>
Вид разрешенного использования:	Земельные участки для многоквартирных жилых домов	
Согласно классификатора видов разрешенного использования земельных участков:	Средне этажная жилая застройка	
Территориальная зона	Ж-4 Зона смешанной застройки	
Способ образования земельного участка	Земельный участок образуется из земель, государственная собственность на которые не разграничена	
Площадь земельного участка, кв. м	657	
Обозначение характерных точек	координаты	

ПМТ

Лист  
88

н284	562156,65	1411944,36
н285	562163,09	1411944,39
н286	562164,89	1411945,84
н287	562167,99	1411946,44
н275	562170,95	1411947,08

<b>Условный номер земельного участка</b>		<b>:ЗУ66</b>
Вид разрешенного использования:	Земельные участки для многоквартирных жилых домов	
Согласно классификатора видов разрешенного использования земельных участков:	Средне этажная жилая застройка	
Территориальная зона	Ж-4 Зона смешанной застройки	
Способ образования земельного участка	Земельный участок образуется из земель, государственная собственность на которые не разграничена	
Площадь земельного участка, кв. м	761	
Обозначение характерных точек	координаты	
1	2	3
н104	562149,86	1411874,89
н105	562160,61	1411903,70
н106	562157,06	1411905,51
н107	562142,81	1411912,03
н108	562137,18	1411913,47
н109	562127,76	1411885,57
н104	562149,86	1411874,89

<b>Условный номер земельного участка</b>		<b>:ЗУ67</b>
Вид разрешенного использования:	Земельные участки для отдельно стоящих одноквартирных и двухквартирных домов	
Согласно классификатора видов разрешенного	Размещение малоэтажных	

ПМТ

Лист  
87

1	2	3
н168	562124,84	1411875,61
н169	562145,53	1411867,24
н170	562135,24	1411840,27
н171	562131,97	1411841,02
н172	562126,13	1411843,36
н173	562114,24	1411848,86
н168	562124,84	1411875,61

<b>Условный номер земельного участка</b>		<b>:ЗУ69</b>
Вид разрешенного использования:	Земельные участки для объектов спортивно-досугового и учебно-тренировочного назначения	
Согласно классификатора видов разрешенного использования земельных участков:	Обустройство спортивных и детских площадок, площадок для отдыха	
Территориальная зона	Ж-4 Зона смешанной застройки	
Способ образования земельного участка	Земельный участок образуется из земель, государственная собственность на которые не разграничена	
Площадь земельного участка, кв. м	515	
Обозначение характерных точек	координаты	
1	2	3
н173	562114,24	1411848,86
н411	562124,59	1411875,61
н412	562109,90	1411884,35
н410	562098,05	1411855,22
н173	562114,24	1411848,86

<b>Условный номер земельного участка</b>		<b>:ЗУ70</b>
Вид разрешенного использования:	Земельные участки для	

ПМТ

Лист  
89

	отдельно стоящих одноквартирных и двухквартирных домов	
Согласно классификатора видов разрешенного использования земельных участков:	Размещение малоэтажных многоквартирных домов (многоквартирные дома высотой до 4 этажей, включая мансардный)	
Территориальная зона	Ж-4	
Способ образования земельного участка	Зона смешанной застройки	
	Земельный участок образуется из земель, государственная собственность на которые не разграничена	
Площадь земельного участка, кв. м	511	
Обозначение характерных точек	координаты	
1	2	3
н406	562119,19	1411828,55
н407	562114,97	1411830,14
н408	562098,39	1411836,31
н409	562091,98	1411838,71
н410	562098,05	1411855,22
н173	562114,24	1411848,86
н172	562126,13	1411843,36
н406	562119,19	1411828,55
н407	562114,97	1411830,14
н408	562098,39	1411836,31
н409	562091,98	1411838,71
н406	562119,19	1411828,55

Условный номер земельного участка	:ЗУ71	
Вид разрешенного использования а:	Земельные участки для отдельно стоящих одноквартирных и двухквартирных домов	
Согласно классификатора видов разрешенного использования земельных участков:	Размещение малоэтажных многоквартирных домов	

ПМТ

Лист  
90

н649	562072,50	1411851,05
н650	562056,25	1411857,24
н651	562046,88	1411829,21
н646	562068,06	1411820,27

Условный номер земельного участка	:ЗУ73	
Вид разрешенного использования:	Земельные участки для многоквартирных жилых домов	
Согласно классификатора видов разрешенного использования земельных участков:	Средне этажная жилая застройка	
Территориальная зона	Ц-3 Зона общественно-делового центра федерального, регионального и городского значения	
Способ образования земельного участка	Земельный участок образуется из земель, государственная собственность на которые не разграничена	
Площадь земельного участка, кв. м	1949	
Обозначение характерных точек	координаты	
1	2	3
н110	562113,08	1411936,94
н111	562085,63	1411944,82
н112	562098,39	1411978,98
н43	562094,17	1411980,66
н44	562101,30	1411998,86
н113	562104,91	1411997,50
н114	562105,74	1411999,58
н115	562112,79	1411997,01

ПМТ

Лист  
92

	(многоквартирные дома высотой до 4 этажей, включая мансардный)	
Территориальная зона	Ж-4	
Способ образования земельного участка	Зона смешанной застройки	
	Земельный участок образуется из земель, государственная собственность на которые не разграничена	
Площадь земельного участка, кв. м	613	
Обозначение характерных точек	координаты	
1	2	3
н243	562072,94	1411791,39
н244	562102,20	1411782,78
н245	562096,10	1411772,51
н246	562091,60	1411762,58
н247	562066,06	1411772,12
н243	562072,94	1411791,39

Условный номер земельного участка	:ЗУ72	
Вид разрешенного использования	Земельные участки для отдельно стоящих одноквартирных и двухквартирных домов	
Согласно Правилам землепользования и застройки Петропавловск-Камчатского городского округа:	Земельные участки для отдельно стоящих одноквартирных и двухквартирных домов	
Согласно классификатора видов разрешенного использования земельных участков:	Размещение малоэтажных многоквартирных домов (многоквартирные дома высотой до 4 этажей, включая мансардный)	
Территориальная зона	Ж-4	
Способ образования земельного участка	Зона смешанной застройки	
	Земельный участок образуется из земель, государственная собственность на которые не разграничена	
Площадь земельного участка, кв. м	709	

ПМТ

Лист  
91

н116	562113,00	1411997,68
н117	562115,36	1411997,90
н118	562117,26	1411997,10
н119	562120,71	1412006,11
н120	562121,13	1412006,19
н121	562128,98	1412003,16
н122	562137,53	1411999,75
н110	562113,08	1411936,94

Условный номер земельного участка	:ЗУ74	
Вид разрешенного использования:	Земельные участки для многоквартирных жилых домов	
Согласно классификатора видов разрешенного использования земельных участков:	Средне этажная жилая застройка	
Территориальная зона	Ц-3 Зона общественно-делового центра федерального, регионального и городского значения	
Способ образования земельного участка	Земельный участок образуется из земель, государственная собственность на которые не разграничена	
Площадь земельного участка, кв. м	1572	
Обозначение характерных точек	координаты	
1	2	3
н33	562169,53	1412222,18
н34	562173,21	1412232,06
н35	562175,48	1412238,34
н36	562158,89	1412244,37
н37	562138,63	1412252,01
н38	562120,94	1412207,22
н39	562147,79	1412197,24
н40	562159,70	1412225,96
н33	562169,53	1412222,18

ПМТ

Лист  
93

<b>Условный номер земельного участка</b>		<b>:ЗУ75</b>	
Вид разрешенного использования:	Земельные участки для многоквартирных жилых домов		
Согласно классификатора видов разрешенного использования земельных участков:	Средне этажная жилая застройка		
Территориальная зона	Ц-3 Зона общественно-делового центра федерального, регионального и городского значения		
Способ образования земельного участка	Земельный участок образуется из земель, государственная собственность на которые не разграничена		
Площадь земельного участка, кв. м	2013		
Обозначение характерных точек	координаты		
1	2	3	
н141	562188,77	1412374,30	
н142	562202,33	1412369,20	
н143	562206,92	1412362,57	
н144	562213,11	1412353,62	
н145	562194,27	1412307,36	
н146	562196,94	1412302,43	
н147	562196,37	1412300,95	
н148	562192,42	1412302,76	
н149	562182,24	1412307,44	
н150	562168,19	1412313,19	
н151	562163,74	1412315,06	
н152	562182,43	1412366,47	
н153	562184,29	1412366,79	
н154	562187,50	1412374,78	
н141	562188,77	1412374,30	

<b>Условный номер земельного участка</b>		<b>:ЗУ76</b>	
Земельные участки для			

ПМТ

Лист 94

		значения	
Способ образования земельного участка		Земельный участок образуется из земель, государственная собственность на которые не разграничена	
Площадь земельного участка, кв. м		1183	
Обозначение характерных точек	координаты		
1	2	3	
н503	562062,65	1412160,06	
н502	562079,98	1412202,39	
н501	562063,13	1412210,49	
н504	562039,12	1412150,65	
н505	562043,88	1412148,37	
н506	562055,99	1412143,50	
н503	562062,65	1412160,06	

<b>Условный номер земельного участка</b>		<b>:ЗУ78</b>	
Вид разрешенного использования:	Земельные участки для многоквартирных жилых домов		
Согласно классификатора видов разрешенного использования земельных участков:	Средне этажная жилая застройка		
Территориальная зона	Ц-3 Зона общественно-делового центра федерального, регионального и городского значения		
Способ образования земельного участка	Земельный участок образуется из земель, государственная собственность на которые не разграничена		
Площадь земельного участка, кв. м	1475		
Обозначение характерных точек	координаты		
1	2	3	
н539	562012,32	1412042,68	

ПМТ

Лист 96

Вид разрешенного использования:	многоквартирных жилых домов		
Согласно классификатора видов разрешенного использования земельных участков:	Средне этажная жилая застройка		
Территориальная зона	Ц-3 Зона общественно-делового центра федерального, регионального и городского значения		
Способ образования земельного участка	Земельный участок образуется из земель, государственная собственность на которые не разграничена		
Площадь земельного участка, кв. м	2250		
Обозначение характерных точек	координаты		
1	2	3	
н494	562114,95	1412289,39	
н495	562111,20	1412291,14	
н496	562099,39	1412295,92	
н497	562096,78	1412290,97	
н498	562096,54	1412290,63	
н499	562088,48	1412287,96	
н500	562056,64	1412213,32	
н501	562063,13	1412210,49	
н502	562079,98	1412202,39	
н494	562114,95	1412289,39	

<b>Условный номер земельного участка</b>		<b>:ЗУ77</b>	
Вид разрешенного использования:	Земельные участки для многоквартирных жилых домов		
Согласно классификатора видов разрешенного использования земельных участков:	Средне этажная жилая застройка		
Территориальная зона	Ц-3 Зона общественно-делового центра федерального, регионального и городского значения		

ПМТ

Лист 95

н546	562018,48	1412051,83
н547	562032,18	1412085,73
н548	562035,82	1412101,66
н549	562025,36	1412105,91
н550	562015,66	1412109,52
н540	561992,81	1412050,45
н539	562012,32	1412042,68

<b>Условный номер земельного участка</b>		<b>:ЗУ79</b>	
Вид разрешенного использования:	Земельные участки для многоквартирных жилых домов		
Согласно классификатора видов разрешенного использования земельных участков:	Средне этажная жилая застройка		
Территориальная зона	Ц-3 Зона общественно-делового центра федерального, регионального и городского значения		
Способ образования земельного участка	Земельный участок образуется из земель, государственная собственность на которые не разграничена		
Площадь земельного участка, кв. м	1562		
Обозначение характерных точек	координаты		
1	2	3	
н539	562012,32	1412042,68	
н540	561992,81	1412050,45	
н541	561971,94	1411997,70	
н542	561967,16	1411985,29	
н543	561986,29	1411977,37	
н544	561988,58	1411979,39	
н545	562012,89	1412040,21	
н539	562012,32	1412042,68	

<b>Условный номер земельного участка</b>		<b>:ЗУ80</b>	
--	--	--------------	--

ПМТ

Лист 97

Вид разрешенного использования:	Земельные участки для многоквартирных жилых домов	
Согласно классификатора видов разрешенного использования земельных участков:	Средне этажная жилая застройка	
Территориальная зона	Ц-3 Зона общественно-делового центра федерального, регионального и городского значения	
Способ образования земельного участка	Земельный участок образуется из земель, государственная собственность на которые не разграничена	
Площадь земельного участка, кв. м	982	
Обозначение характерных точек	координаты	
1	2	3
н41	562085,24	1412026,92
н42	562070,65	1411991,96
н43	562094,17	1411980,66
н44	562101,30	1411998,86
н45	562108,28	1412016,81
н41	562085,24	1412026,92

<b>Условный номер земельного участка</b>	<b>:ЗУ81</b>	
Вид разрешенного использования:	Земельные участки для многоквартирных жилых домов	
Согласно классификатора видов разрешенного использования земельных участков:	Средне этажная жилая застройка	
Территориальная зона	Ж-4 Зона смешанной застройки	
Способ образования земельного участка	Земельный участок образуется из земель, государственная собственность на которые не разграничена	

ПМТ

Лист  
98

н162	561934,17	1411846,33
н163	561916,29	1411852,05
н164	561914,73	1411845,23
н165	561907,81	1411847,08
н166	561894,01	1411852,49
н167	561899,63	1411864,12
н155	561915,19	1411897,19

<b>Условный номер земельного участка</b>	<b>:ЗУ83</b>	
Вид разрешенного использования:	Земельные участки для многоквартирных жилых домов	
Согласно классификатора видов разрешенного использования земельных участков:	Средне этажная жилая застройка	
Территориальная зона	Ж-4 Зона смешанной застройки	
Способ образования земельного участка	Земельный участок образуется из земель, государственная собственность на которые не разграничена	
Площадь земельного участка, кв. м	1506	
Обозначение характерных точек	координаты	
1	2	3
н310	562014,10	1411839,22
н311	562021,26	1411836,29
н312	562039,61	1411829,79
н313	562016,64	1411776,94
н56	561992,92	1411785,98
н310	562014,10	1411839,22

<b>Условный номер земельного участка</b>	<b>:ЗУ84</b>	
Вид разрешенного использования:	Земельные участки для парковок (парковочных мест)	
Согласно классификатора видов разрешенного использования земельных участков:	Размещение	

ПМТ

Лист  
100

Площадь земельного участка, кв. м	не разграничена 660	
Обозначение характерных точек	координаты	
1	2	3
н572	562030,16	1411894,40
н573	562024,77	1411909,80
н574	561998,01	1411899,44
н575	561989,91	1411878,15
н576	561991,86	1411875,80
н572	562030,16	1411894,40

<b>Условный номер земельного участка</b>	<b>:ЗУ82</b>	
Вид разрешенного использования:	Земельные участки для многоквартирных жилых домов	
Согласно классификатора видов разрешенного использования земельных участков:	Средне этажная жилая застройка	
Территориальная зона	Ц-3 Зона общественно-делового центра федерального, регионального и городского значения	
Способ образования земельного участка	Земельный участок образуется из земель, государственная собственность на которые не разграничена	
Площадь земельного участка, кв. м	1828	
Обозначение характерных точек	координаты	
1	2	3
н155	561915,19	1411897,19
н156	561925,21	1411893,50
н157	561932,95	1411895,23
н158	561946,44	1411890,02
н159	561948,98	1411889,61
н160	561950,86	1411888,27
н161	561939,27	1411859,14

ПМТ

Лист  
99

использования земельных участков:	автомобильных дорог	
Территориальная зона	Ж-4 Зона смешанной застройки	
Способ образования земельного участка	Земельный участок образуется из земель, государственная собственность на которые не разграничена	
Площадь земельного участка, кв. м	1192	
Обозначение характерных точек	координаты	
1	2	3
н56	561992,92	1411785,98
н642	562005,05	1411816,47
н641	561970,43	1411829,43
н55	561958,76	1411799,90
н56	561992,92	1411785,98

<b>Условный номер земельного участка</b>	<b>:ЗУ85</b>	
Вид разрешенного использования:	Земельные участки для многоквартирных жилых домов	
Согласно классификатора видов разрешенного использования земельных участков:	Средне этажная жилая застройка	
Территориальная зона	Ж-4 Зона смешанной застройки	
Способ образования земельного участка	Земельный участок образуется из земель, государственная собственность на которые не разграничена	
Площадь земельного участка, кв. м	1322	
Обозначение характерных точек	координаты	
1	2	3
н56	561992,92	1411785,98
н313	562016,64	1411776,94
н378	561999,47	1411728,50
н57	561974,89	1411739,79
н56	561992,92	1411785,98

ПМТ

Лист  
101

<b>Условный номер земельного участка</b>		<b>:ЗУ86</b>	
Вид разрешенного использования:	Земельные участки для многоквартирных жилых домов		
Согласно классификатора видов разрешенного использования земельных участков:	Средне этажная жилая застройка		
Территориальная зона	Ж-4 Зона смешанной застройки		
Способ образования земельного участка	Земельный участок образуется из земель, государственная собственность на которые не разграничена		
Площадь земельного участка, кв. м		2058	
Обозначение характерных точек	координаты		
1	2	3	
н53	561933,52	1411747,86	
н54	561952,82	1411784,89	
н55	561958,76	1411799,90	
н56	561992,92	1411785,98	
н57	561974,89	1411739,79	
н53	561933,52	1411747,86	

<b>Условный номер земельного участка</b>		<b>:ЗУ87</b>	
Вид разрешенного использования:	Земельные участки для многоквартирных жилых домов		
Согласно классификатора видов разрешенного использования земельных участков:	Средне этажная жилая застройка		
Территориальная зона	Ж-4 Зона смешанной застройки		
Способ образования земельного участка	Земельный участок образуется из земель, государственная собственность на которые		

ПМТ

Лист  
102

н317	561945,35	1411670,35
н318	561944,60	1411667,30
н319	561944,21	1411667,39
н320	561941,43	1411656,69
н321	561941,60	1411654,79
н322	561932,52	1411654,17
н323	561927,97	1411648,69
н324	561920,64	1411646,14
н325	561915,22	1411648,09
н314	561942,32	1411714,24

<b>Условный номер земельного участка</b>		<b>:ЗУ89</b>	
Вид разрешенного использования:	Земельные участки для многоквартирных жилых домов		
Согласно классификатора видов разрешенного использования земельных участков:	Средне этажная жилая застройка		
Территориальная зона	Ж-4 Зона смешанной застройки		
Способ образования земельного участка	Земельный участок образуется из земель, государственная собственность на которые не разграничена		
Площадь земельного участка, кв. м		2175	
Обозначение характерных точек	координаты		
1	2	3	
н314	561942,32	1411714,24	
н315	561948,40	1411730,41	
н551	561924,09	1411735,43	
н552	561892,06	1411659,51	
н553	561894,97	1411657,15	
н325	561915,22	1411648,09	
н314	561942,32	1411714,24	

Условный номер земельного участка :ЗУ90

ПМТ

Лист  
104

Площадь земельного участка, кв. м		не разграничена 1413	
Обозначение характерных точек	координаты		
1	2	3	
н123	561977,09	1411724,52	
н124	561993,58	1411718,71	
н125	561974,51	1411667,92	
н126	561969,36	1411671,18	
н127	561957,83	1411675,47	
н128	561952,37	1411677,29	
н129	561948,08	1411676,93	
н130	561960,53	1411706,13	
н131	561968,83	1411726,18	
н123	561977,09	1411724,52	

<b>Условный номер земельного участка</b>		<b>:ЗУ88</b>	
Вид разрешенного использования:	Земельные участки для объектов для хранения автомобильного транспорта		
Согласно классификатора видов разрешенного использования земельных участков:	Объекты дорожного сервиса		
Территориальная зона	Ж-4 Зона смешанной застройки		
Способ образования земельного участка	Земельный участок образуется из земель, государственная собственность на которые не разграничена		
Площадь земельного участка, кв. м		1686	
Обозначение характерных точек	координаты		
1	2	3	
н314	561942,32	1411714,24	
н315	561948,40	1411730,41	
н131	561968,83	1411726,18	
н130	561960,53	1411706,13	
н129	561948,08	1411676,93	
н316	561946,87	1411675,24	

ПМТ

Лист  
103

Вид разрешенного использования:	Земельные участки для парковок (парковочных мест)	
Согласно классификатора видов разрешенного использования земельных участков:	Размещение автомобильных дорог	
Территориальная зона	Ж-4 Зона смешанной застройки	
Способ образования земельного участка	Земельный участок образуется из земель, государственная собственность на которые не разграничена	
Площадь земельного участка, кв. м		978
Обозначение характерных точек	координаты	
1	2	3
н632	562028,56	1411718,47
н633	562024,92	1411720,13
н634	562023,87	1411721,81
н635	562018,70	1411723,43
н636	562007,88	1411726,77
н637	562020,33	1411758,28
н638	562026,68	1411755,84
н639	562047,31	1411775,46
н640	562050,26	1411774,43
н632	562028,56	1411718,47

<b>Условный номер земельного участка</b>		<b>:ЗУ91</b>	
Вид разрешенного использования:	Земельные участки для отдельно стоящих многоквартирных и двухквартирных домов		
Согласно классификатора видов разрешенного использования земельных участков:	Размещение малоэтажных многоквартирных домов (многоквартирные дома высотой до 4 этажей, включая мансардный)		
Территориальная зона	Ж-4 Зона смешанной застройки		
Способ образования земельного участка	Земельный участок		

ПМТ

Лист  
105

		образуется из земель, государственная собственность на которые не разграничена
Площадь земельного участка, кв. м		499
Обозначение характерных точек		координаты
1	2	3
н646	562068,06	1411820,27
н651	562046,88	1411829,21
н652	562046,12	1411826,93
н653	562039,75	1411807,84
н654	562043,10	1411806,33
н655	562044,16	1411805,90
н656	562056,92	1411801,13
н657	562060,17	1411799,98
н646	562068,06	1411820,27

Условный номер земельного участка	:ЗУ92	
Вид разрешенного использования:	Земельные участки для многоквартирных жилых домов	
Согласно классификатора видов разрешенного использования земельных участков:	Средне этажная жилая застройка	
Территориальная зона	Ж-4	
Способ образования земельного участка	Зона смешанной застройки	
	Земельный участок образуется из земель, государственная собственность на которые не разграничена	
Площадь земельного участка, кв. м	1691	
Обозначение характерных точек	координаты	
1	2	3
н641	561970,43	1411829,43
н642	562005,05	1411816,47
н310	562014,10	1411839,22
н643	562027,79	1411877,30

ПМТ

Лист  
106

н644	561983,61	1411855,96
н645	561978,94	1411850,95
н641	561970,43	1411829,43

## 2. Графические материалы

2.1. Чертеж межевания территории (основной чертеж) М 1:1500

На чертеже межевания территории отображены:

- 1) границы планируемых и существующих элементов планировочной структуры;
- 2) красные линии, утверждаемые в составе проекта планировки территории;
- 3) линии отступа от красных линий в целях определения мест допустимого размещения зданий, строений, сооружений;
- 4) границы образуемых и (или) изменяемых земельных участков, условные номера образуемых земельных участков, в том числе в отношении которых предполагаются их резервирование и (или) изъятие для государственных или муниципальных нужд;
- 5) границы публичных сервитутов.

ПМТ

Лист  
107общество с ограниченной ответственностью  
«СпецГеоПроект»

ПРОЕКТ ПЛАНИРОВКИ ТЕРРИТОРИИ ЧАСТИ КВАРТАЛА  
№ 13 ПЛАНИРОВОЧНОГО ПОДРАЙОНА 3.2.1 ЖИЛОЙ  
РАЙОН - «СЕРОГЛАЗКА», ЧАСТИ КВАРТАЛА № 1  
ПЛАНИРОВОЧНОГО ПОДРАЙОНА 3.2.2 ЖИЛОЙ РАЙОН -  
«МИШЕННЫЙ» СЕВЕРНОГО ГОРОДСКОГО  
ПЛАНИРОВОЧНОГО РАЙОНА, ЧАСТИ КВАРТАЛОВ  
№ 1, № 4 ПЛАНИРОВОЧНОГО ПОДРАЙОНА 1.2.3 МИКРОРАЙОН  
СМЕШАННОЙ ЖИЛОЙ ЗАСТРОЙКИ «ВИЛОЙСКИЙ»,  
КВАРТАЛОВ № 2, № 3 ПЛАНИРОВОЧНОГО ПОДРАЙОНА 1.2.3  
МИКРОРАЙОН СМЕШАННОЙ ЖИЛОЙ ЗАСТРОЙКИ -  
«ВИЛОЙСКИЙ», ЧАСТИ КВАРТАЛОВ № 2, № 3, № 4  
ПЛАНИРОВОЧНОГО ПОДРАЙОНА 1.1.2 ДЕЛОВОЕ ЯДРО ЦЕНТРА  
ГОРОДСКОГО ПЛАНИРОВОЧНОГО РАЙОНА ЦЕНТРАЛЬНОГО  
ГОРОДСКОГО ПЛАНИРОВОЧНОГО РАЙОНА  
В ПЕТРОПАВЛОВСК-КАМЧАТСКОМ ГОРОДСКОМ ОКРУГЕ

ПРОЕКТ ПЛАНИРОВКИ ТЕРРИТОРИИ  
(ОСНОВНАЯ ЧАСТЬ)  
ТОМ I

2018 г.

общество с ограниченной ответственностью  
«СпецГеоПроект»

ПРОЕКТ ПЛАНИРОВКИ ТЕРРИТОРИИ ЧАСТИ КВАРТАЛА  
№ 13 ПЛАНИРОВОЧНОГО ПОДРАЙОНА 3.2.1 ЖИЛОЙ  
РАЙОН - «СЕРОГЛАЗКА», ЧАСТИ КВАРТАЛА № 1  
ПЛАНИРОВОЧНОГО ПОДРАЙОНА 3.2.2 ЖИЛОЙ РАЙОН -  
«МИШЕННЫЙ» СЕВЕРНОГО ГОРОДСКОГО  
ПЛАНИРОВОЧНОГО РАЙОНА, ЧАСТИ КВАРТАЛОВ  
№ 1, № 4 ПЛАНИРОВОЧНОГО ПОДРАЙОНА 1.2.3 МИКРОРАЙОН  
СМЕШАННОЙ ЖИЛОЙ ЗАСТРОЙКИ -  
«ВИЛОЙСКИЙ», КВАРТАЛОВ  
№ 2, № 3 ПЛАНИРОВОЧНОГО ПОДРАЙОНА 1.2.3 МИКРОРАЙОН  
СМЕШАННОЙ ЖИЛОЙ ЗАСТРОЙКИ - «ВИЛОЙСКИЙ», ЧАСТИ  
КВАРТАЛОВ № 2, № 3, № 4 ПЛАНИРОВОЧНОГО ПОДРАЙОНА  
1.1.2 ДЕЛОВОЕ ЯДРО ЦЕНТРА ГОРОДСКОГО  
ПЛАНИРОВОЧНОГО РАЙОНА ЦЕНТРАЛЬНОГО ГОРОДСКОГО  
ПЛАНИРОВОЧНОГО РАЙОНА В ПЕТРОПАВЛОВСК-  
КАМЧАТСКОМ ГОРОДСКОМ ОКРУГЕ

ПРОЕКТ ПЛАНИРОВКИ ТЕРРИТОРИИ  
(ОСНОВНАЯ ЧАСТЬ)  
ТОМ I

Директор

Кунгурова О.Н.

2018 г.

ППТ

Лист  
2

СОСТАВ ДОКУМЕНТАЦИИ ПО ПЛАНИРОВКЕ ТЕРРИТОРИИ

Обозначение	Наименование	Примечание
ТОМ I	Основная часть проекта планировки территории	
РАЗДЕЛ 1	Положение о размещении площадного объекта	
РАЗДЕЛ 2	Графическая часть: -Чертеж красных линий; -Чертеж планировки территории	
ТОМ II	Материалы по обоснованию проекта планировки	
РАЗДЕЛ 1	Пояснительная записка	
РАЗДЕЛ 2	Приложение	
РАЗДЕЛ 3	Графическая часть: - Карта расположения элементов планировочной структуры, схема объектов капитального строительства; - Схема организации движения транспорта и улично-дорожной сети; - Схема вертикальной планировки территории, инженерной подготовки и инженерной защиты территории; - Схема границ зон с особыми условиями использования территории, зон подверженных риску возникновения чрезвычайных ситуаций; - Схема инженерной инфраструктуры - Вариант планировочного решения застройки территории; - поперечные профили улиц и дорог.	

Изм. Кол. Лист Недо Подпись Дата  
Нач. отд. Составил Контролер

Изм.	Кол.	Лист	Недо	Подпись	Дата
Содержание					
			Стадия	Лист	Листов
			ППТ	3	19
			ООО «СпецГеоПроект»		

I. Положение о размещении объектов капитального строительства.  
1. Характеристика объекта градостроительной деятельности.  
1.1. Положение объекта градостроительной деятельности.

Проектная документация по подготовке проекта планировки территории части квартала № 13 планировочного подрайона 3.2.1 жилой район - «Сероглазка», части квартала № 1 планировочного подрайона 3.2.2 Жилой район - «Мишенный» Северного городского планировочного района, части кварталов № 1, № 4 планировочного подрайона 1.2.3 микрорайон смешанной Жилой застройки - «Виллоиский», кварталов № 2, № 3 планировочного подрайона 1.2.3 Микрорайон смешанной жилой застройки - «Виллоиский», части кварталов № 2, № 3, № 4 планировочного подрайона 1.1.2 Деловое ядро центра городского планировочного района Центрального городского планировочного района в Петропавловск- Камчатском городском округе выполняется в рамках контракта, заключенного между Управлением архитектуры, градостроительства и земельных отношений администрации Петропавловск-Камчатского городского округа – муниципальным учреждением и ООО «СпецГеоПроект» № 523 от 6 августа 2018г на основании:

Постановление администрации Петропавловск-Камчатского городского округа № 866 от 04.05.2018 «О принятии решения о подготовке проекта планировки территории и проекта межевания территории части квартала № 13 планировочного подрайона 3.2.1 жилой район - «Сероглазка», части квартала № 1 планировочного подрайона 3.2.2 Жилой район - «Мишенный» Северного городского планировочного района, части кварталов № 1, № 4 планировочного подрайона 1.2.3 микрорайон смешанной Жилой застройки - «Виллоиский», кварталов № 2, № 3 планировочного подрайона 1.2.3 Микрорайон смешанной жилой застройки - «Виллоиский», части кварталов № 2, № 3, № 4 планировочного подрайона 1.1.2 Деловое ядро центра городского планировочного района Центрального городского планировочного района в Петропавловск- Камчатском городском округе».

При разработке проекта использован отчет:

- Технический отчет по результатам инженерно-геодезических изысканий, шифр 2018.523-08 ИГДИ, выполненный отделом инженерных изысканий ООО «СпецГеоПроект». Полевые работы проводились в августе 2018 г.;

Вид строительства - новое строительство.

Изм. Кол. Лист Недо Подпись Дата

Содержание					
			Стадия	Лист	Листов
			ППТ	3	19
			ООО «СпецГеоПроект»		

Содержание

I. Положение о размещении объектов капитального строительства
1. Характеристика объекта градостроительной деятельности
1.1. Положение объекта градостроительной деятельности
1.2. Краткая характеристика природно-климатических и инженерно-геологических условий проектируемой территории.
1.3. Современное использование территории. Состояние застройки (жилого и нежилого фондов), уровень развития инженерной и транспортной инфраструктур
1.4. Современная экологическая ситуация
1.5. Положение о характеристиках планируемого развития территории, о характеристиках объектов капитального строительства
1.6. Оценка реализации действующей градостроительной документации
1.7. Наличие объектов историко-культурного и природного наследия особо охраняемых природных территорий, проектов, зон их охраны, мероприятия по сохранению культурного наследия
II. ПЕРЕЧЕНЬ КООРДИНАТ ХАРАКТЕРНЫХ ТОЧЕК КРАСНЫХ ЛИНИЙ
Список использованного материала
III. Приложения
IV. Графическая часть
1. Чертеж красных линий
2. Чертеж планировки территории

Изм. Кол. Лист Недо Подпись Дата

ППТ					
					Лист
					4

В административном отношении участок работ по проекту планировки территории части квартала № 13 планировочного подрайона 3.2.1 жилой район - «Сероглазка», части квартала № 1 планировочного подрайона 3.2.2 Жилой район - «Мишенный» Северного городского планировочного района, части кварталов № 1, № 4 планировочного подрайона 1.2.3 микрорайон смешанной Жилой застройки - «Виллоиский», кварталов № 2, № 3 планировочного подрайона 1.2.3 Микрорайон смешанной жилой застройки - «Виллоиский», части кварталов № 2, № 3, № 4 планировочного подрайона 1.1.2 Деловое ядро центра городского планировочного района Центрального городского планировочного района в Петропавловск- Камчатском городском округе, расположен в городе Петропавловск-Камчатский. Ориентировочная площадь для разработки проекта планировки территории составляет 38,1 га.

1.2. Краткая характеристика природно-климатических и инженерно-геологических условий проектируемой территории.

В административном отношении участок работ расположен на территории города Петропавловск-Камчатский административного центра Камчатского края. Столица Камчатского края расположилась в Авачинской бухте Тихого океана, которая соединяется с ним узким проливом. Город занимает площадь в 360 кв. км. Его рельеф сложный, с большими перепадами высот. Самая низкая точка – Авачинская бухта (0-5 м над уровнем моря), а самая высокая – гора Раковая (513 м над уровнем моря).

Административный центр Камчатского края характеризуется умеренным климатом одновременно с чертами морского и муссонного. Географическое положение во многом определяет его климатические характеристики: наличие обширного континента на границе с океаном предопределяет значительные различия в характеристиках воздушных масс, развитие муссонной циркуляции, к которую накладывается также частое прохождение циклонов. В результате для климата характерны своеобразие и неустойчивость погоды. К его особенностям можно отнести сильные ветры, штормы и ураганы, значительное количество осадков, частую изменчивость погоды во все сезоны года и активную циклоническую деятельность. Годовое количество осадков достигает 1100-1200 мм и отличается пространственной и временной неоднородностью.

Сезонный ход обладает двумя максимумами, один из которых смещен на летне-осенний период, а другой на зимние месяцы. Летом ощущается недостаток тепла: хотя город лежит на широте Тамбова, лето столь же холодное, как и в Мурманске.

Изм. Кол. Лист Недо Подпись Дата

ППТ					
					Лист
					6

Средняя температура августа составляет +12..+13 градусов. Причиной этому служат морские ветры с преобладающим южным направлением и наличие холодного морского течения. Нередко город тонет в молочно-белой пелене туманов. Жарких дней, когда температура поднимается выше +20 градусов, бывает немного, тем ценнее становится каждый их них. Осадков в теплое время выпадает больше, чем в холодное, но грозовые облака образуются редко, так как при большой влажности воздуха для их образования не хватает тепла. Лучшая пора года, хоть и быстротечная, - осень. На короткое время устанавливается тихая, солнечная погода с частыми возвратами тепла, вершины сопки покрываются первым снегом, склоны насыщаются красками всех оттенков, в свежем воздухе повисает намокший мороз, а дымка придает этой красоте глубину и некую незавершенность. Но затем начинается возрастать активность циклонов, увеличивается количество осадков, температура медленно, но верно понижается. Предвестником зимы является снег на вершинах сопки. Влияние зимнего континентального муссона заметно мало, поэтому зима мягче, чем в Восточной Сибири на тех же широтах, но холоднее, чем в Европейской части.

Среднее значение температуры в январе составляет -5,3 градуса, но возможны отклонения в ту и другую стороны. Довольно низкая температура объясняется тем, что циклоны проходят своей северной половиной и с ними поступает воздух с покрытого льдом Берингова моря или из Арктики.

Зима отличается частыми обильными снегопадами, большой облачностью, сильными ветрами.

Температура может испытывать значительные колебания: так, с прохождением циклона она может измениться за сутки до нескольких десятков градусов, особенно если циклон смещается быстро. Весна поздняя и короткая, переход через ноль градусов происходит только в первой половине мая. При этом для весны характерны возвраты холодов, а холодные морские течения замедляют дальнейший рост температуры выше нуля.

Согласно официального запроса в Федеральную службу по гидрометеорологии и мониторингу окружающей среды (ФГБУ «Камчатское УГМС») самая высокая среднемесячная температура воздуха наблюдается в августе +14,4 0С, самая низкая в январе -5,30С. Глубина промерзания почвы 25-26 см длится пять месяцев в году - с декабря по апрель.

Средняя месячная высота снежного покрова в году -130 см наблюдается в феврале.

Высокая средняя месячная скорость ветра наблюдается в марте (6,2 м/с), низкая скорость ветра - в июле (1,8 м/с).

ППТ

Лист

7

Изм. № подл. Подпись и дата Взам. инв. №

Изм. Кол. Лист Недо Подпись Дата

1. Проведение кадастровых работ – формирование земельных участков постановкой их на государственный кадастровый учет.

Формирование земельных участков осуществляется в соответствии с главой 1.1 Земельного кодекса Российской Федерации. Постановка сформированных земельных участков осуществляется в соответствии с Федеральным законом от 13.07.2015 № 218-ФЗ «О государственной регистрации недвижимости».

2. Предоставление вновь сформированных земельных участков под предлагаемую проектом застройку.

Сформированные земельные участки предоставляются под застройку в соответствии с главой V.1 Земельного кодекса Российской Федерации.

3. Разработка проектной документации по строительству зданий и сооружений, а также по строительству сетей и объектов инженерного обеспечения.

Проектная документация подготавливается на основании ст. 48 Градостроительного кодекса Российской Федерации в соответствии со сводами правил, строительными нормами и правилами, техническими регламентами.

4. Строительство планируемых объектов капитального строительства и их подключение к системе инженерных коммуникаций.

Строительство объектов капитального строительства осуществляется на основании разрешения на строительство, порядок выдачи которого предусмотрен ст. 51 Градостроительного кодекса Российской Федерации.

5. Ввод объектов капитального строительства и инженерных коммуникаций в эксплуатацию.

Для введения в эксплуатацию объекта капитального строительства требуется получения соответствующего разрешения, порядок выдачи которого предусмотрен ст. 55 Градостроительного кодекса Российской Федерации.

ППТ

Лист

9

Изм. № подл. Подпись и дата Взам. инв. №

Изм. Кол. Лист Недо Подпись Дата

Осадки на территории выпадают в среднем, равномерно, число дней с осадками по месяцам колеблется в рамках 17-19 дней в месяце (приложение 1).

Вес город расположен на сопках, поэтому дороги состоят из одних подъемов и спусков. На территории протекает несколько ручьев, реки Крутоберега и Таенка, имеются озера. Поэтому сложностей с обеспечением жителей водой не возникает. Город расположен в одной из самых сейсмоопасных зон земли. Мелкие землетрясения случаются здесь очень часто. Крупные, разрушительные бедствия происходят редко, но население вовремя к ним готово.

### 1.3. Современное использование территории. Состояние застройки (жилого и нежилого фондов), уровень развития инженерной и транспортной инфраструктур.

В настоящее время территория в отношении которой подготовлена документация по планировке территории занята в основном индивидуальными жилыми домами, малоэтажной застройкой и средне этажными домами, объектам коммунального обслуживания, обслуживания автотранспорта.

### 1.4. Современная экологическая ситуация

Экологическая ситуация в Петропавловске-Камчатском достаточно стабильная. Воздух отравляют в основном автомобилисты и две местные тепловые электрические станции. В городе проживает всего 183 тысячи жителей.

В целях охраны атмосферного воздуха в местах проживания населения устанавливается санитарно-защитная зона (СЗЗ). Размер СЗЗ определяется на основании расчетов рассеивания загрязняющих веществ в атмосферном воздухе и в соответствии с санитарной классификацией.

Согласно официального запроса в Агентство Ветеринарии Камчатского края – биотермические ямы и скотомогильники в Петропавловск-Камчатском городском округе, не зарегистрированы (приложение 2).

### 1.5. Положение о характеристиках планируемого развития территории, о характеристиках объектов капитального строительства

Предлагается поэтапная последовательность осуществления мероприятий, предусмотренных проектом планировки территории:

ППТ

Лист

8

Изм. № подл. Подпись и дата Взам. инв. №

Изм. Кол. Лист Недо Подпись Дата

### Технико-экономические показатели Основные показатели проекта

Таблица 1

№ п/п	Наименование показателя	Единица измерения	Современное состояние	Расчетный срок
<b>1. ТЕРРИТОРИЯ</b>				
1.1.	Территория в границах проекта планировки	га	40,7	40,7
1.2.	Территория в границах красных линий в границах проекта планировки	га	-	40,7
<b>2. ЗОНА ЖИЛОЙ ЗАСТРОЙКИ</b>				
2.1.	Зона застройки многоквартирными жилыми домами	кв. м	-	23 552
2.2.	Зона общественно-делового центра городского значения	кв. м	-	82 433
2.3.	Зона застройки индивидуальными жилыми домами	кв. м	-	10 034
2.4.	Зона смешанной застройки	кв. м	-	180 309
<b>3. СОЦИАЛЬНАЯ ИНФРАСТРУКТУРА</b>				
3.1.	Зона общественно-делового центра городского значения	кв. м	-	82 433
<b>4. ТРАНСПОРТНАЯ ИНФРАСТРУКТУРА</b>				
4.1.	Протяженность улично-дорожной сети в том числе	м	7 100	7 100
	Магистральные улицы общегородского значения	м	2 430	2 430
	Улицы и дороги местного значения	м	4 670	4 670
<b>5. ИНЖЕНЕРНАЯ ИНФРАСТРУКТУРА</b>				
5.1.	Протяженность сетей водоснабжения	м	14 199	14 253
5.2.	Протяженность сетей водоотведения (бытового)	м	8 935	8 953
5.3.	Протяженность сетей теплоснабжения	м	6 230	6 244
5.4.	Протяженность сетей электроснабжения 10 кВ	м	8 268	8 268

ППТ

Лист

10

Изм. № подл. Подпись и дата Взам. инв. №

Изм. Кол. Лист Недо Подпись Дата



**Плотность и параметры планируемой застройки**

Таблица

№ п/п	Зона планируемого размещения объектов капитального строительства	коэффициент застройки	Площадь застройки, кв. м
1	Зона застройки многоэтажными жилыми домами	7,9	23 552
2	Зона общественно-делового центра городского значения	27,8	82 433
3	Зона застройки индивидуальными жилыми домами	3,4	10 034
4	Зона смешанной застройки	60,8	180 309

Проектные решения проекта планировки территории предусматривают озеленение территорий строительства капитальных зданий. В соответствии с градостроительными регламентами г. Петропавловска-Камчатского территория озеленения должна быть не менее 40 % от площади застройки.

**1.6. Оценка реализации действующей градостроительной документации.**

Проектируемое функциональное использование территории выполнено в соответствии с генеральным планом, планом землепользования и застройки г. Петропавловска-Камчатского.

Северо-западная часть проектируемой территории застроена индивидуальными жилыми домами с личными садовыми участками. Южная половина проектируемой территории является смешанной застройкой личного строительства, малоэтажного жилья и средне этажной застройки.

Центральная часть планируемой территории занята объектами коммунального обслуживания и объектами обслуживания автотранспорта.

Северо-восточная часть территории застроена в основном мало - и средне этажными жилыми домами.

**1.7. Наличие объектов историко-культурного и природного наследия, особо охраняемых природных территорий, проектов, зон их охраны, мероприятия по сохранению культурного наследия.**

Согласно официальному ответу Службы охраны объектов культурного наследия Камчатского края, участок проектирования расположен вне зоны охраны объектов культурного наследия (приложение 3).

Согласно официальному ответу Министерства природных ресурсов и экологии Камчатского края, особо охраняемые природные территории регионального и городского значения, запасы полезных ископаемых, числящихся на государственном балансе, а также прогнозные ресурсы и объекты лицензирования на участке проектирования отсутствуют (приложение 4).

ППТ

Лист 1

Изм. Кол. Лист Недо Подпись Дата

27	562169,85	1411625,55
28	562182,94	1411704,99
29	562203,43	1411764,07
30	562222,04	1411799,03
31	562262,52	1411852,04
32	562261,76	1411855,68
33	562209,14	1411879,29
34	562204,91	1411877,96
35	562177,53	1411831,85
36	562167,96	1411803,84
37	562165,31	1411796,47
38	562136,61	1411710,02
39	562109,99	1411629,81
40	562077,64	1411560,40
41	562052,92	1411507,39
42	562044,36	1411488,26
43	561987,41	1411357,04
44	561976,08	1411332,30
45	561949,95	1411281,11
46	561945,74	1411270,02
47	561942,60	1411246,90
48	561930,54	1411184,64
49	561912,90	1411132,85
50	561887,07	1411055,68
51	561887,14	1411049,17
52	561900,14	1411017,34
53	561987,27	1410810,93
54	562002,14	1410785,93
55	562033,57	1410759,33
56	562044,98	1410753,56
57	562062,68	1410747,96
58	562101,15	1410743,23
-	-	разрыв
59	562292,16	1411941,31
60	562287,15	1411944,01
61	562256,17	1411960,70
62	562253,75	1411965,05
63	562256,87	1412023,25

ППТ

Лист 133

Изм. Кол. Лист Недо Подпись Дата

**II. ПЕРЕЧЕНЬ КООРДИНАТ ХАРАКТЕРНЫХ ТОЧЕК КРАСНЫХ ЛИНИЙ**

Проект планировки территории подготовлен в соответствии системой координат, используемой для ведения Единого государственного реестра недвижимости.

Ведомость расчета координат устанавливаемых красных линий рассчитана в соответствии с Инструкцией о порядке проектирования и установления красных линий в городах и других поселениях Российской Федерации (РДС 30-301-98).

Таблица 1

№ п/п	X	Y
1	562124,62	1410766,58
2	562097,35	1410779,31
3	562079,77	1410807,31
4	562041,09	1410896,87
5	561991,72	1411011,20
6	561988,12	1411022,22
7	561987,24	1411026,73
8	561994,92	1411113,73
9	561995,57	1411121,09
10	561992,67	1411193,12
11	562001,46	1411235,80
12	562007,71	1411253,19
13	562023,72	1411276,55
14	562040,10	1411300,44
15	562072,68	1411386,63
16	562076,40	1411393,71
17	562131,49	1411498,63
-	-	разрыв
18	562176,49	1411597,28
19	562184,51	1411622,27
20	562197,50	1411701,19
21	562217,30	1411758,30
22	562234,83	1411791,14
23	562284,07	1411855,56
24	562303,88	1411887,94
-	-	разрыв
25	562162,14	1411601,60
26	562163,99	1411607,36

ППТ

Лист 12

Изм. Кол. Лист Недо Подпись Дата

64	562261,83	1412094,86
65	562267,93	1412116,23
66	562277,33	1412149,16
-	-	разрыв
67	562263,04	1412153,54
68	562247,01	1412097,59
69	562241,89	1412024,20
70	562239,33	1411976,31
71	562236,48	1411974,50
72	562159,60	1412006,31
73	562157,93	1412010,22
74	562233,22	1412200,20
75	562242,61	1412233,52
76	562291,71	1412342,31
77	562295,68	1412343,67
78	562306,65	1412338,57
-	-	разрыв
79	562312,73	1412352,27
80	562303,13	1412356,77
81	562301,19	1412360,09
82	562303,21	1412364,30
-	-	разрыв
83	562302,76	1412509,19
84	562298,92	1412502,67
85	562297,54	1412502,33
86	562276,08	1412514,76
87	562252,64	1412530,17
88	562251,19	1412534,73
89	562258,64	1412553,50
90	562274,92	1412569,51
-	-	разрыв
91	562290,00	1412371,44
92	562287,67	1412366,58
93	562283,74	1412365,83
94	562248,85	1412382,15
95	562247,70	1412386,02
96	562315,54	1412501,40
-	-	разрыв

ППТ

Лист 14

Изм. Кол. Лист Недо Подпись Дата





66	562042,28	1411501,93
67	562041,84	1411500,97
68	561980,86	1411360,25
69	561969,64	1411335,72
70	561943,42	1411284,31
71	561940,80	1411277,43
72	561938,76	1411272,04
73	561935,74	1411248,02
74	561923,66	1411187,05
75	562299,32	1411894,92
76	562277,82	1411859,74
77	562276,13	1411857,54
78	562228,58	1411795,31
79	562210,51	1411761,41
80	562190,31	1411703,15
81	562177,28	1411623,89
82	562168,41	1411596,36
83	562157,24	1411882,59
84	562150,55	1411871,20
85	562140,63	1411843,75
86	562134,24	1411822,54
87	562123,67	1411804,19
88	562102,78	1411769,06
89	562001,58	1411540,57
90	561992,61	1411510,47
91	561985,29	1411491,46
92	561971,01	1411467,49
93	562191,92	1411984,94
94	562297,93	1411929,71
95	562176,01	1411888,95
96	562165,26	1411885,80
97	562310,87	1412508,05
98	562301,01	1412491,31
99	562235,55	1412380,15
100	562271,98	1412508,26
101	562313,90	1412343,46
102	562235,61	1412236,14
103	562226,21	1412202,71

ППТ

Лист

23

Изм.	Кол.	Лист	№доп.	Подпись	Дата

Изм. № подл. Подпись и дата

Взам. инв. №

## Список использованного материала

1. Федеральный Закон Российской Федерации от 29.12.2004 № 190-ФЗ Градостроительный кодекс Российской Федерации;
2. Федеральный Закон Российской Федерации от 25.10.2001 № 136-ФЗ Земельный кодекс Российской Федерации;
3. Федеральный закон от 06.10.2003 № 131-ФЗ. «Об общих принципах организации местного самоуправления в Российской Федерации»;
4. Федеральный закон от 18.06.2001 № 78-ФЗ «О землеустройстве»;
5. Федеральный закон от 24.07.2007 № 221-ФЗ «О кадастровой деятельности»;
6. Федеральный закон от 10.01.2002 № 7-ФЗ «Об охране окружающей среды» (ред. от 31.12.2017);
7. Федеральный закон от 22.07.2008 № 123-ФЗ (ред. от 29.07.2017) «Технический регламент о требованиях пожарной безопасности»;
8. Федеральный закон от 21.12.1994 № 68-ФЗ (ред. от 23.06.2016) «О защите населения и территорий от чрезвычайных ситуаций природного и техногенного характера»;
9. Постановление Правительства РФ от 12.04.2012 № 289 (ред. от 15.12.2016) «О федеральной государственной информационной системе территориального планирования»;
10. Постановление Правительства РФ от 31.03.2017 № 402 «Об утверждении Правил выполнения инженерных изысканий, необходимых для подготовки документации по планировке территории, перечня видов инженерных изысканий, необходимых для подготовки документации по планировке территории и о внесении изменений в Постановление Правительства Российской Федерации от 19 января 2006 г. № 20»;
11. Постановление Госстроя РФ от 29.10.2002 № 150 «Об утверждении Инструкции о порядке разработки, согласования, экспертизы и утверждения градостроительной документации»;
12. РДС 30-201-98 Система нормативных документов в строительстве. Руководящий документ системы. Инструкция о порядке проектирования и установления красных линий в городах и других поселениях Российской Федерации, принятый Постановлением Госстроя Российской Федерации от 06.04.1998 № 18-30;
13. «ГКИНП-02-033-82. Инструкция по топографической съемке в масштабах 1:5000, 1:2000, 1:1000 и 1:500» (утв. ГУГК СССР 05.10.1979);

ППТ

Лист

25

Изм.	Кол.	Лист	№доп.	Подпись	Дата

Изм. № подл. Подпись и дата

Взам. инв. №

104	562154,37	1412021,54
105	562147,33	1412003,41
106	562096,99	1411873,62
107	562036,53	1411717,74
108	561967,85	1411529,97
109	561964,18	1411517,09
110	561952,09	1411474,68
111	561934,18	1411411,81
112	561922,26	1411382,54
113	561886,77	1411309,42
114	561886,56	1411308,98
115	561861,17	1411268,64
116	561855,76	1411260,59
117	562295,32	1412368,47
118	562289,30	1412355,01
119	561643,30	1411412,57
120	561693,29	1411332,96
121	561704,35	1411314,27
122	561718,82	1411279,89
123	561722,50	1411194,11
124	561732,38	1411177,78
125	561750,17	1411154,69
126	561769,21	1411145,09
127	561806,29	1411142,72
128	562038,99	1411891,03
129	562047,84	1411890,02

ППТ

Лист

24

Изм.	Кол.	Лист	№доп.	Подпись	Дата

Изм. № подл. Подпись и дата

Взам. инв. №

14. Приказ Минэкономразвития России от 09.01.2018 № 10 «Об утверждении требований к описанию и отображению в документах территориального планирования объектов федерального значения, объектов регионального значения, объектов местного значения и о признании утратившим силу приказа Минэкономразвития России от 07 декабря 016 г. № 793».

15. Приказ Минрегиона России от 02.04.2013 № 127 «Об утверждении требований к структуре и форматам информации, составляющей информационный ресурс федеральной государственной информационной системы территориального планирования»;

16. Приказ Минэкономразвития России от 11.02.2014 № 55 «О внесении изменений в требования к проекту межевания земельных участков, утвержденные приказом Минэкономразвития России от 3 августа 2011 г. № 388»

17. СП 42.13330.2016 Градостроительство. Планировка и застройка городских и сельских поселений. Актуализированная редакция СНиП 2.07.01-89\*. утвержденный приказом Министерства строительства и жилищно-коммунального хозяйства Российской Федерации от 30.12.2016 № 1034/пр, введен в действие с 01.07.2017г.;

18. СП 47.13330.2016 Инженерные изыскания для строительства. Основные положения. Актуализированная редакция СНиП 11-02-96, утвержденный Приказом Министерства строительства и жилищно-коммунального хозяйства Российской Федерации от 30.12.2016 № 1033/пр, введен в действие с 01.07.2017 г.;

19. Постановление Правительства РФ от 31.03.2017 № 402 «Об утверждении Правил выполнения инженерных изысканий, необходимых для подготовки документации по планировке территории, перечня видов инженерных изысканий, необходимых для подготовки документации по планировке территории, и о внесении изменений в Постановление Правительства РФ от 19.01.2006 № 20»;

20. СП 11-112-2001 «Порядок разработки и состав раздела «Инженерно-технические мероприятия гражданской обороны. Мероприятия по предупреждению чрезвычайных ситуаций» градостроительной документации для территорий городских и сельских поселений, других муниципальных образований» (утв. приказом МЧС РФ от 29.10.2001 № 471 ДСП);

21. Местные нормативы градостроительного проектирования Петропавловск-Камчатского городского округа утверждены Решением Городской Думы Петропавловск-Камчатского городского округа от 21.03.2018 № 124-р «О принятии решения об утверждении местных нормативов градостроительного проектирования Петропавловск-Камчатского городского округа»;

ППТ

Лист

26

Изм.	Кол.	Лист	№доп.	Подпись	Дата

Изм. № подл. Подпись и дата

Взам. инв. №

Приложение 2  
к постановлению Главы  
Петропавловск-Камчатского  
городского округа  
от 19.02.2021 № 15

**Порядок учета предложений и замечаний по проекту планировки территории и проекту межевания территории части квартала № 13 планировочного подрайона 3.2.1 жилой район «Сероглазка», части квартала № 1 планировочного подрайона 3.2.2 Жилой район «Мишенный» Северного городского планировочного района, части кварталов № 1, № 4 планировочного подрайона 1.2.3 микрорайон смешанной Жилой застройки «Виллюйский», кварталов № 2, № 3 планировочного подрайона 1.2.3 Микрорайон смешанной жилой застройки- «Виллюйский», части кварталов № 2, № 3, № 4 планировочного подрайона 1.1.2 Деловое ядро центра городского планировочного района Центрального городского планировочного района в Петропавловск-Камчатском городском округе, а также участия граждан в его обсуждении**

1. Со дня опубликования постановления Главы Петропавловск-Камчатского городского округа о назначении публичных слушаний по проекту планировки территории и проекту межевания территории части квартала № 13 планировочного подрайона 3.2.1 жилой район «Сероглазка», части квартала № 1 планировочного подрайона 3.2.2 Жилой район «Мишенный» Северного городского планировочного района, части кварталов № 1, № 4 планировочного подрайона 1.2.3 микрорайон смешанной Жилой застройки «Виллюйский», кварталов № 2, № 3 планировочного подрайона 1.2.3 Микрорайон смешанной жилой застройки- «Виллюйский», части кварталов № 2, № 3, № 4 планировочного подрайона 1.1.2 Деловое ядро центра городского планировочного района Центрального городского планировочного района в Петропавловск-Камчатском городском округе до дня их проведения, в период размещения на официальных сайтах Городской Думы Петропавловск-Камчатского городского округа и администрации Петропавловск-Камчатского городского округа в информационно-телекоммуникационной сети «Интернет» проекта планировки территории и проекта межевания территории части квартала № 13 планировочного подрайона 3.2.1 жилой район «Сероглазка», части квартала № 1 планировочного подрайона 3.2.2 Жилой район «Мишенный» Северного городского планиро-

вочного района, части кварталов № 1, № 4 планировочного подрайона 1.2.3 микрорайон смешанной Жилой застройки «Виллюйский», кварталов № 2, № 3 планировочного подрайона 1.2.3 Микрорайон смешанной жилой застройки- «Виллюйский», части кварталов № 2, № 3, № 4 планировочного подрайона 1.1.2 Деловое ядро центра городского планировочного района Центрального городского планировочного района в Петропавловск-Камчатском городском округе и проведения экспозиции такого проекта участники публичных слушаний, прошедшие идентификацию в соответствии с частью 9 статьи 9 Решения Городской Думы Петропавловск-Камчатского городского округа от 28.04.2014 № 211-нд «О публичных слушаниях в Петропавловск-Камчатском городском округе», вправе вносить предложения и замечания, касающиеся такого проекта:

1.1 в письменной или устной форме в ходе проведения публичных слушаний;

1.2 в письменной форме организатору публичных слушаний по адресу 683000, город Петропавловск-Камчатский, улица Советская, дом 22, кабинет 105, понедельник – четверг с 09.00 до 17.00 часов, пятница с 09.00 до 16.00 часов (перерыв с 13.00 до 14.00 часов);

1.3 посредством записи в книге (журнале) учета посетителей экспозиции проекта, подлежащего рассмотрению на публичных слушаниях.

2. Предложения и замечания, внесенные участниками публичных слушаний, подлежат регистрации организатором, а также обязательному рассмотрению организатором публичных слушаний. Предложения и замечания не рассматриваются в случае выявления факта предоставления участником публичных слушаний недостоверных сведений.

3. Все предложения и замечания участников публичных слушаний с разделением на предложения и замечания граждан, являющихся участниками публичных слушаний и постоянно проживающих на территории, в пределах которой проводятся публичные слушания, и предложения, и замечания иных участников публичных слушаний, указываются в протоколе публичных слушаний.

4. Содержание внесенных предложений и замечаний участников публичных слушаний с разделением на предложения и замечания граждан, являющихся участниками публичных слушаний и постоянно проживающих на территории, в пределах которой проводятся публичные слушания, и предложения и замечания иных участников публичных слушаний указываются в заключении о результатах публичных слушаний.

В случае внесения несколькими участниками публичных слушаний одинаковых предложений и замечаний допускается обобщение таких предложений и замечаний.

22. Закон Камчатского края от 14.10.2012 № 160 «О регулировании отдельных вопросов градостроительной деятельности в Камчатском крае»;

23. Решение Городской Думы Петропавловск-Камчатского городского округа от 23.12.2009 № 697-р «О корректировке генерального плана Петропавловск-Камчатского городского округа и утверждении его в новой редакции».

24. Решение Городской Думы Петропавловск-Камчатского городского округа от 12.10.2010 № 294-нд «О правилах землепользования и застройки Петропавловск-Камчатского городского округа»;

25. Действующие технические регламенты, СП, СНиП, СанПиН, иные нормативные документы.

### III. ПРИЛОЖЕНИЯ

Изм.	Кол.	Лист	Недоп.	Подпись	Дата	ППТ	Лист 27

Изм.	Кол.	Лист	Недоп.	Подпись	Дата	ППТ	Лист 28

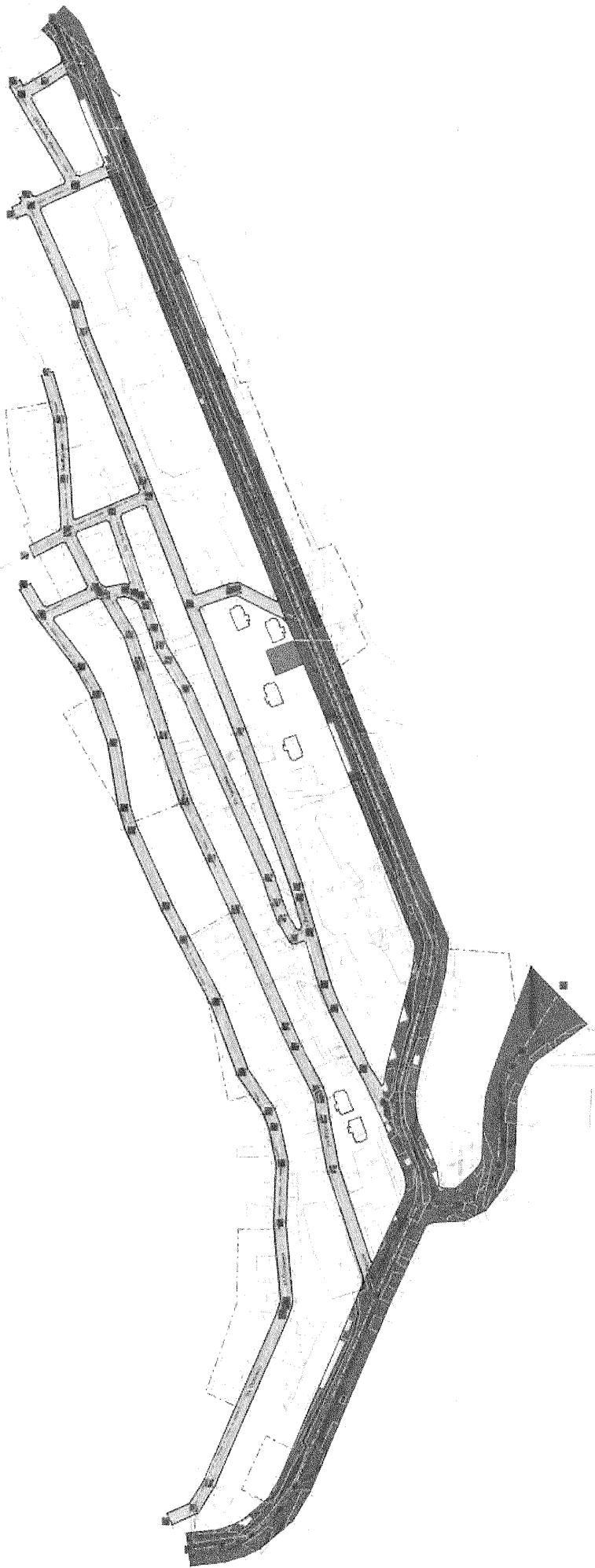




ПЕРЕКРЕСТЬЕ ПУТИ ТЕРРИТОРИИ ЧАСТИ БУВАЛА № 13  
ЧАСТИ ДВАБЛА И ПУТИ ТЕРРИТОРИИ ЧАСТИ ДВУХ  
РАЙОНОВ - АЗЫЖИНА И СЕВЕРНОГО ГОРОДСКОГО РАЙОНА  
1.3.2 ЖИЛИЩНО-КОММУНАЛЬНО-ХОЗЯЙСТВЕННО-СЕРВИСНОГО  
УЧАСКА РАЙОНА ПЕТРОПАВЛОВСКОГО ГОРОДСКОГО РАЙОНА  
1.3.3 МУНИЦИПАЛЬНОГО РАЙОНА ЗАСТРАИВАНИЯ - ЗАСТРАИВАНИЯ  
КВАРТАЛОВ № 1, № 2 ПУТИ ТЕРРИТОРИИ ЧАСТИ ДВУХ  
РАЙОНОВ - АЗЫЖИНА И СЕВЕРНОГО ГОРОДСКОГО РАЙОНА  
1.3.2 ЖИЛИЩНО-КОММУНАЛЬНО-ХОЗЯЙСТВЕННО-СЕРВИСНОГО  
УЧАСКА РАЙОНА ПЕТРОПАВЛОВСКОГО ГОРОДСКОГО РАЙОНА  
1.3.3 МУНИЦИПАЛЬНОГО РАЙОНА ЗАСТРАИВАНИЯ - ЗАСТРАИВАНИЯ

Условные обозначения:

- кадастровые участки
- земельный участок
- объекты капитального строительства
- существующие
- объекты капитального строительства
- планируемые (на стадии утверждения)
- объекты капитального строительства, существующие, подлежащие сносу
- Транспортные инфраструктурные объекты: местечковые, улочки и дороги районного значения
- улицы и дороги местного значения
- граница проектируемого
- оси дорог
- проекции осей дорог
- установленные красные линии
- красные линии
- номер парковочной зоны
- здания, расположенные на участке в ЕГРН



№	№	№	№	№	№	№	№	№	№	№	№	№	№	№	№	№	№	№	№	№	

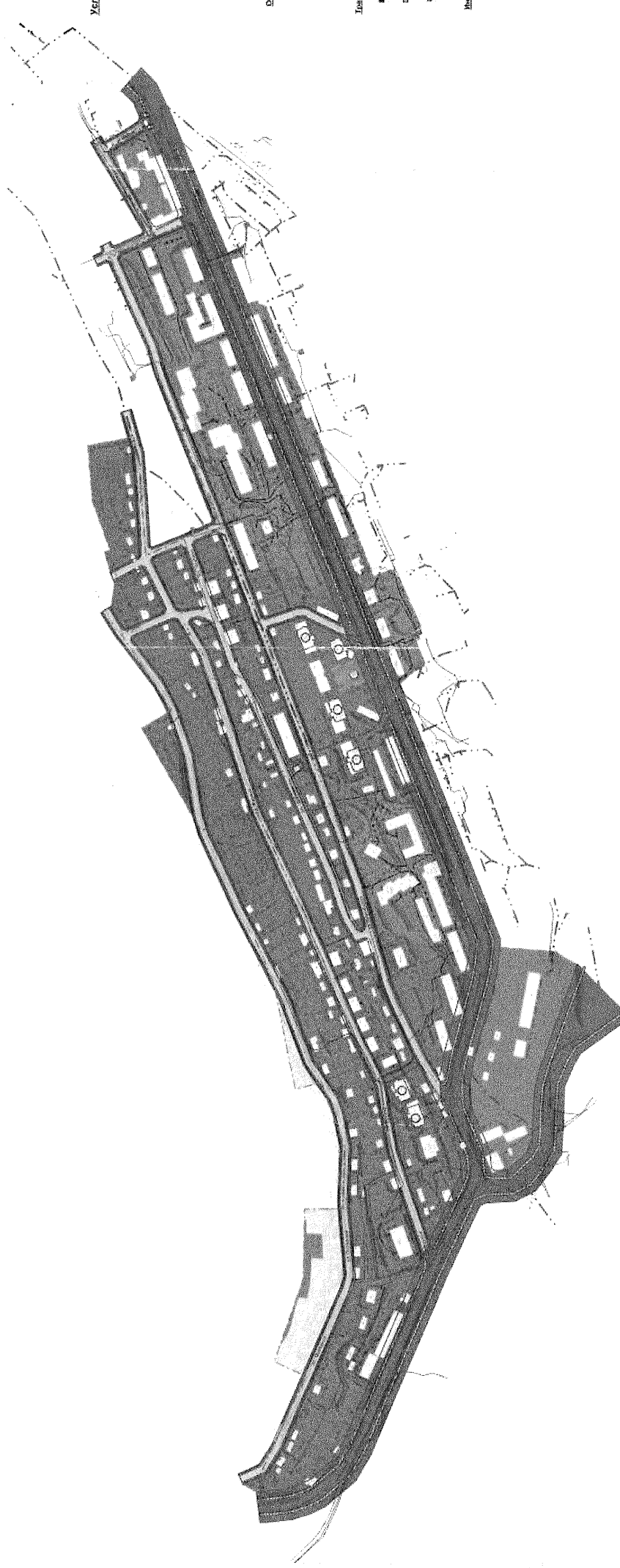
№	№	№	№	№	№	№	№	№	№	№	№	№	№	№	№	№	№	№	№	№	№

№	№	№	№	№	№	№	№	№	№	№	№	№	№	№	№	№	№	№	№	№	№

Выявлены объекты, подлежащие сносу

ПЕТРОПАВЛОВСК-НАМНЫЙ  
Муниципальное предприятие «СМУ-1»  
Муниципальное предприятие «СМУ-2»  
Муниципальное предприятие «СМУ-3»  
Муниципальное предприятие «СМУ-4»  
Муниципальное предприятие «СМУ-5»  
Муниципальное предприятие «СМУ-6»  
Муниципальное предприятие «СМУ-7»  
Муниципальное предприятие «СМУ-8»  
Муниципальное предприятие «СМУ-9»  
Муниципальное предприятие «СМУ-10»  
Муниципальное предприятие «СМУ-11»  
Муниципальное предприятие «СМУ-12»  
Муниципальное предприятие «СМУ-13»  
Муниципальное предприятие «СМУ-14»  
Муниципальное предприятие «СМУ-15»  
Муниципальное предприятие «СМУ-16»  
Муниципальное предприятие «СМУ-17»  
Муниципальное предприятие «СМУ-18»  
Муниципальное предприятие «СМУ-19»  
Муниципальное предприятие «СМУ-20»  
Муниципальное предприятие «СМУ-21»  
Муниципальное предприятие «СМУ-22»  
Муниципальное предприятие «СМУ-23»  
Муниципальное предприятие «СМУ-24»  
Муниципальное предприятие «СМУ-25»  
Муниципальное предприятие «СМУ-26»  
Муниципальное предприятие «СМУ-27»  
Муниципальное предприятие «СМУ-28»  
Муниципальное предприятие «СМУ-29»  
Муниципальное предприятие «СМУ-30»  
Муниципальное предприятие «СМУ-31»  
Муниципальное предприятие «СМУ-32»  
Муниципальное предприятие «СМУ-33»  
Муниципальное предприятие «СМУ-34»  
Муниципальное предприятие «СМУ-35»  
Муниципальное предприятие «СМУ-36»  
Муниципальное предприятие «СМУ-37»  
Муниципальное предприятие «СМУ-38»  
Муниципальное предприятие «СМУ-39»  
Муниципальное предприятие «СМУ-40»  
Муниципальное предприятие «СМУ-41»  
Муниципальное предприятие «СМУ-42»  
Муниципальное предприятие «СМУ-43»  
Муниципальное предприятие «СМУ-44»  
Муниципальное предприятие «СМУ-45»  
Муниципальное предприятие «СМУ-46»  
Муниципальное предприятие «СМУ-47»  
Муниципальное предприятие «СМУ-48»  
Муниципальное предприятие «СМУ-49»  
Муниципальное предприятие «СМУ-50»

ЧЕРТЕЖ ПЛАНИРОВКИ ТЕРРИТОРИИ ЧАСТИ НЕВЕРТАЛА № 13 ЧАСТИ АВУЛГАЛА № 1 ПЛАМЬКОВЧОГО ПОДРАЙОНА 12.1.2 МОЛОДОГО РАЙОНА «МАРИНКА» СЕВЕРНОГО ГОРОДСКОГО ПЛАНИРОВАННОГО РАЙОНА «МАРИНКА» СПЕЦИАЛЬНОЙ ЖИЛОЙ ЗАСТРОЙКИ - «ПЛАМЬКОВИЧА» ЧАСТИ НЕВЕРТАЛА № 2, № 3 ПЛАМЬКОВЧОГО ПОДРАЙОНА 1.2.3 ЧАСТИ АВУЛГАЛА № 2, № 3, № 4 ПЛАМЬКОВЧОГО ПОДРАЙОНА 1.1.2 РЕПОВЕЧНОГО РАЙОНА ГОРОДСКОГО ПЛАНИРОВАННОГО РАЙОНА «МАРИНКА» СЕВЕРНОГО ГОРОДСКОГО ПЛАНИРОВАННОГО РАЙОНА «МАРИНКА» СПЕЦИАЛЬНОЙ ЖИЛОЙ ЗАСТРОЙКИ - «ПЛАМЬКОВИЧА»



- Условно обозначены:**
- Зоны планировочного зонирования объектов жилищного строительства
  - Зоны застройки многоквартирных жилых домов
  - Зоны общественного назначения объектов федерального, регионального и местного значения
  - Зоны застройки индивидуальных жилых домов
  - Зоны размещения застройки

- Объекты жилищного строительства:**
- Объекты капитального строительства
  - Статьи прошле
  - Объекты капитального строительства, строительство, подлежащее расторжению

- Транспортная инфраструктура:**
- Автомобильная улица и дороги районного значения
  - Улицы и дороги местного значения
  - Пешеходы

- Инженерная инфраструктура (коммунальные сети):**
- Теплоснабжение
  - Тепловодоснабжение
  - Водоснабжение
  - Водоотведение
  - Вентиляция
  - Газоснабжение
  - Электроснабжение
  - Линии электропередачи 0,4 кВ
  - Трансформаторная подстанция
  - Сеть
  - Сеть газоснабжения
  - Сеть водоснабжения
  - Сеть водоотведения
  - Сеть вентиляции
  - Сеть газоснабжения
  - Сеть электропередачи 0,4 кВ

Экспликация зданий и сооружений

№	Наименование	Классификация	Площадь, кв. м	Объем, куб. м
1	Здание № 1	Жилая застройка	1500	15000
2	Здание № 2	Жилая застройка	1500	15000
3	Здание № 3	Жилая застройка	1500	15000
4	Здание № 4	Жилая застройка	1500	15000
5	Здание № 5	Жилая застройка	1500	15000
6	Здание № 6	Жилая застройка	1500	15000
7	Здание № 7	Жилая застройка	1500	15000
8	Здание № 8	Жилая застройка	1500	15000
9	Здание № 9	Жилая застройка	1500	15000
10	Здание № 10	Жилая застройка	1500	15000

ГПГ ПЕТРА И ПАВЛА

№	Имя, Фамилия, Отчество	Должность	Подпись	Дата
1	Петров П.И.	Генеральный директор	<i>(подпись)</i>	19.02.2021
2	Иванов И.И.	Заместитель генерального директора	<i>(подпись)</i>	19.02.2021
3	Сидоров С.С.	Инженер	<i>(подпись)</i>	19.02.2021
4	Кузнецов К.К.	Инженер	<i>(подпись)</i>	19.02.2021
5	Лебедев Л.Л.	Инженер	<i>(подпись)</i>	19.02.2021



ГЛАВА  
ПЕТРОПАВЛОВСК-КАМЧАТСКОГО ГОРОДСКОГО ОКРУГА

## ПОСТАНОВЛЕНИЕ

От 19.02.2021 г. № 16

### О назначении публичных слушаний по проекту планировки территории и проекту межевания территории квартала № 1 планировочного подрайона 2.2.4. Жилой район – «Антенное поле» Южного городского планировочного района в Петропавловск – Камчатском городском округе

Руководствуясь статьей 28 Федерального закона от 06.10.2003 № 131-ФЗ «Об общих принципах организации местного самоуправления в Российской Федерации», статьей 28 Федерального закона от 13.07.2015 № 212-ФЗ «О свободном порте Владивосток», статьей 46 Градостроительного кодекса Российской Федерации, статьей 22 Устава Петропавловск-Камчатского городского округа, Решением Городской Думы Петропавловск-Камчатского городского округа от 28.04.2014 № 211-нд «О публичных слушаниях в Петропавловск-Камчатском городском округе», в целях выделения элементов планировочной структуры, установления границ территорий общего пользования, границ зон планируемого размещения объектов капитального строительства, определения характеристик и очередности планируемого развития территории, для определения местоположения границ образуемых и изменяемых земельных участков

ПОСТАНОВЛЯЮ:

1. Провести по инициативе исполняющего полномочия Главы Петропавловск-Камчатского городского округа публичные слушания по проекту планировки территории и проекту межевания территории квартала № 1 планировочного подрайона 2.2.4. Жилой район – «Антенное поле» Южного городского планировочного района в Петропавловск – Камчатском городском округе согласно приложению 1 к настоящему постановлению (далее – публичные слушания).

2. Назначить проведение публичных слушаний на 10.03.2021 в 12<sup>15</sup> часов по адресу: город Петропавловск-Камчатский, улица Советская, дом 22, кабинет № 101 здания Управления архитектуры, градостроительства и земельных отношений администрации Петропавловск-Камчатского городского округа.

3. Организатором публичных слушаний определить организационный комитет по проведению публичных слушаний в составе, утвержденном постановлением администрации Петропавловск-Камчатского городского округа от 13.07.2018 № 1507 «О создании организационного комитета по организации и проведению публичных слушаний по проектам генеральных планов, проектам планировки территории, проектам межевания территории, проектам, предусматривающим внесение изменений в один из указанных утвержденных документов» (далее – оргкомитет).

4. Оргкомитету организовать:

4.1 размещение проекта планировки территории и проекта межевания территории квартала № 1 планировочного подрайона 2.2.4. Жилой район – «Антенное поле» Южного городского планировочного района в Петропавловск – Камчатском городском округе, на официальных сайтах Городской Думы Петропавловск-Камчатского городского округа и администрации Петропавловск-Камчатского городского округа в информационно-телекоммуникационной сети «Интернет»;

4.2 в течение всего периода размещения на официальных сайтах Городской Думы Петропавловск-Камчатского городского округа и администрации Петропавловск-Камчатского городского округа в информационно-телекоммуникационной сети «Интернет» проведение экспозиции такого проекта по адресу: город Петропавловск-Камчатский, улица Советская, дом 22, в холле Управления архитектуры, градостроительства и земельных отношений администрации Петропавловск-Камчатского городского округа (этаж 3);

4.3 в период работы экспозиции в месте проведения экспозиции, в дни и часы посещения экспозиции, указанные в оповещении о начале публичных слушаний, консультирование посетителей экспозиции, распространение печатных информационных материалов о проекте, подлежащем рассмотрению на публичных слушаниях;

4.4 размещение информации о дате, времени, месте проведения публичных слушаний на официальных сайтах Городской Думы Петропавловск-Камчатского городского округа и администрации Петропавловск-Камчатского городского округа в информационно-телекоммуникационной сети «Интернет».

5. Установить порядок учета предложений и замечаний по проекту планировки территории и проекту межевания территории квартала № 1 планировочного подрайона 2.2.4. Жилой район – «Антенное поле» Южного городского планировочного района в Петропавловск – Камчатском городском округе», а также участия граждан в его обсуждении согласно приложению 2 к настоящему постановлению.

6. Управлению архитектуры, градостроительства и земельных отношений администрации Петропавловск-Камчатского городского округа в течение 10 рабочих дней со дня окончания публичных слушаний направить исполняющему полномочию Главы Петропавловск-Камчатского городского округа проект планировки территории и проект межевания территории квартала № 1 планировочного подрайона 2.2.4. Жилой район – «Антенное поле» Южного городского планировочного района в Петропавловск – Камчатском городском округе, протокол публичных слушаний по проекту планировки территории и проекту межевания территории квартала № 1 планировочного подрайона 2.2.4. Жилой район – «Антенное поле» Южного городского планировочного района в Петропавловск – Камчатском городском округе, заключение о результатах публичных слушаний, а также таблицу поступивших предложений и замечаний.

7. Организационно-техническое и информационное обеспечение проведения публичных слушаний, включая информирование граждан, постоянно проживающих на территории, в отношении которой подготовлен проект планировки территории и проект межевания территории, правообладателей находящихся в границах этой территории земельных участков и (или) расположенных на них объектов капитального строительства, а также правообладателей помещений, являющихся частью указанных объектов капитального строительства, осуществляет администрация Петропавловск-Камчатского городского округа.

8. Управлению делами администрации Петропавловск-Камчатского городского округа опубликовать настоящее постановление в газете «Град Петра и Павла».

Исполняющий полномочия Главы  
Петропавловск-Камчатского городского округа  
Ю.Н. Иванова

Приложение 1  
к постановлению Главы  
Петропавловск-Камчатского  
городского округа  
от 19.02.2021 № 16

Проект планировки территории  
и проект межевания территории квартала № 1  
планировочного подрайона 2.2.4. Жилой район –  
«Антенное поле» Южного городского планировочного района  
в Петропавловск – Камчатском городском округе

АРХИТЕКТУРНО-ПРОЕКТНОЕ БЮРО  
**АРХИ**  
ЗАО  
АРХИВАРИУС

ООО «Архивариус»  
Челябинская обл., г. Магнитогорск, пр. Metallургов, д. 12  
archivar.ru



### Проект планировки территории и проект межевания территории квартала № 1 планировочного подрайона 2.2.4. Жилой район - «Антенное поле» Южного городского планировочного района в Петропавловск-Камчатском городском округе

Том IV

#### ПРОЕКТ МЕЖЕВАНИЯ ТЕРРИТОРИИ

Основная часть проекта

Текстовая часть

Шифр: А-28.1054-20 ПМТ.ТЧ

Заказчик: Управление архитектуры, градостроительства и земельных отношений администрации  
Петропавловск-Камчатского городского округа

Директор ООО «Архивариус»

К.Н. Гребенщиков

Магнитогорск - Петропавловск-Камчатский, 2020 г.

Проект планировки территории и проект межевания территории квартала № 1 планировочного подрайона  
2.2.4. Жилой район - «Антенное поле» Южного городского планировочного района в Петропавловск-  
Камчатском городском округе

#### СОСТАВ ДОКУМЕНТАЦИИ ПО ПЛАНИРОВКЕ ТЕРРИТОРИИ

№	Наименование	Шифр	Масштаб
<b>Проект планировки территории</b>			
<i>Основная часть проекта</i>			
1	Чертеж планировки территории	А-28.1054-20 ППТ.ОЧП-1	1:1 000
2	Текстовая часть	Том I А-28.1054-20 ППТ.П	
	Положение о характеристиках планируемого развития территории, о характеристиках объектов капитального строительства	Том I А-28.1054-20 ППТ.П	
	Положения об очередности планируемого развития территории	Том I А-28.1054-20 ППТ.П	
<i>Материалы по обоснованию проекта<sup>1</sup></i>			
3	Карта (фрагмент карты) планировочной структуры территорий поселения, городского округа, межселенной территории муниципального района с отображением границ элементов планировочной структуры	А-28.1054-20 ППТ.МОП-1	1:50 000
4	Схема организации движения транспорта (включая транспорт общего пользования) и пешеходов, схема организации улично-дорожной сети	А-28.1054-20 ППТ.МОП-2	1:1 000
5	Схема границ зон с особыми условиями использования территории	А-28.1054-20 ППТ.МОП-3	1:1 000
6	Схема, отображающая местоположение существующих объектов капитального строительства, в том числе линейных объектов, объектов, подлежащих сносу, объектов незавершенного строительства, а также проходы к водным объектам общего пользования и их береговым полосам	А-28.1054-20 ППТ.МОП-4	1:1 000
7	Варианты планировочных и (или) объемно-пространственных решений застройки	А-28.1054-20 ППТ.МОП-5	1:1 000
8	Схема вертикальной планировки, инженерной подготовки территории и инженерной защиты территории	А-28.1054-20 ППТ.МОП-6	1:1 000
9	Иные материалы для обоснования положений о планировке территории:		
9	Схема инженерного обеспечения территории	А-28.1054-20 ППТ.МОП-7	1:1 000
10	Схема мероприятий по предупреждению чрезвычайных ситуаций и мероприятий гражданской обороны	А-28.1054-20 ППТ.МОП-9	1:1 000
11	Текстовая часть	Том II А-28.1054-20 ППТ.ТЧ	
12	Результаты инженерных изысканий	Том III А-28.1054-20 РИЗ	
<b>Проект межевания территории</b>			
<i>Основная часть проекта</i>			
13	Текстовая часть	Том IV А-28.1054-20 ПМТ.ТЧ	
14	Чертеж межевания территории. Этап 1	А-28.1054-20 ПМТ.ОЧП-1	1:1 000
15	Чертеж межевания территории. Этап 2	А-28.1054-20 ПМТ.ОЧП-2	1:1 000
<i>Материалы по обоснованию проекта</i>			
16	Чертеж по обоснованию межевания территории	А-28.1054-20 ПМТ.МОП-1	1:1 000

Примечания: <sup>1</sup> - Схема границ территорий объектов культурного наследия не представлена в связи с отсутствием объектов культурного наследия в границах территории, в отношении которой осуществляется подготовка Проекта планировки.

Архитектурно-проектное бюро «Архивариус»

2

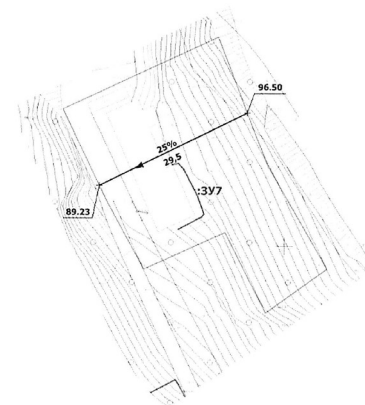


№	Кадастровый номер	Адрес	Площадь, м²	Возможный способ образования	Вид разрешенного использования
:ЗУ18	-	Камчатский край, г.Петропавловск-Камчатский, ул. Красная Сопка, д. 81а (кад. № 41:01:0010128:215)	555	Образование из земель, находящихся в государственной или муниципальной собственности	отдельно стоящих одноквартирных и двухквартирных домов – по ПЗЗ
:ЗУ19	-	Камчатский край, г.Петропавловск-Камчатский, ул. Красная Сопка, д. 85 (кад. № 41:01:0010128:236)	501	Образование из земель, находящихся в государственной или муниципальной собственности	Малотажная многоквартирная жилая застройка (2.1.1) – по классификатору; Земельные участки многоквартирных жилых домов – по ПЗЗ
:ЗУ20	-	Камчатский край, г.Петропавловск-Камчатский, ул. Красная Сопка, д. 83	546	Образование из земель, находящихся в государственной или муниципальной собственности	Малотажная многоквартирная жилая застройка (2.1.1) – по классификатору; Земельные участки многоквартирных жилых домов – по ПЗЗ
:ЗУ21	-	Камчатский край, г.Петропавловск-Камчатский, ул. Красная Сопка, д. 87 (кад. № 41:01:0010128:217)	401	Образование из земель, находящихся в государственной или муниципальной собственности	Малотажная многоквартирная жилая застройка (2.1.1) – по классификатору; Земельные участки многоквартирных жилых домов – по ПЗЗ
:ЗУ22	-	Камчатский край, г.Петропавловск-Камчатский, ул. Красная Сопка, д. 89 (кад. № 41:01:0010128:238)	833	Образование из земель, находящихся в государственной или муниципальной собственности	Малотажная многоквартирная жилая застройка (2.1.1) – по классификатору; Земельные участки многоквартирных жилых домов – по ПЗЗ
:ЗУ23	-	Камчатский край, г. Петропавловск-Камчатский, ул. Сапун-Гора, д. 6 (кад. № 41:01:0010128:297)	518	Образование из земель, находящихся в государственной или муниципальной собственности	Для индивидуального жилищного строительства (2.1) – по классификатору; Земельные участки отдельно стоящих одноквартирных и двухквартирных домов – по ПЗЗ
:ЗУ24	-	Камчатский край, г. Петропавловск-Камчатский, ул. Сапун-Гора, д. 7 (кад. № 41:01:0010128:3967)	401	Образование из земель, находящихся в государственной или муниципальной собственности	Для индивидуального жилищного строительства (2.1) – по классификатору; Земельные участки отдельно стоящих одноквартирных и двухквартирных домов – по ПЗЗ
:ЗУ25	-	Камчатский край, г. Петропавловск-Камчатский, ул. Сапун-Гора, д. 8 (кад. № 41:01:0010128:298)	370	Образование из земель, находящихся в государственной или муниципальной собственности	Малотажная многоквартирная жилая застройка (2.1.1) – по классификатору; Земельные участки отдельно стоящих одноквартирных и двухквартирных домов – по ПЗЗ
:ЗУ26	-	Камчатский край, г. Петропавловск-Камчатский, ул. Сапун-Гора, д. 9 (кад. № 41:01:0010128:3701)	541	Образование из земель, находящихся в государственной или муниципальной собственности	Для индивидуального жилищного строительства (2.1) – по классификатору; Земельные участки отдельно стоящих одноквартирных и двухквартирных домов – по ПЗЗ
:ЗУ27	-	Камчатский край, г. Петропавловск-Камчатский, ул. Сапун-Гора, д. 2 (кад. № 41:01:0010128:3973)	807	Образование из земель, находящихся в государственной или муниципальной собственности	Малотажная многоквартирная жилая застройка (2.1.1) – по классификатору; Земельные участки отдельно стоящих

Архитектурно-проектное бюро «Архивариус»

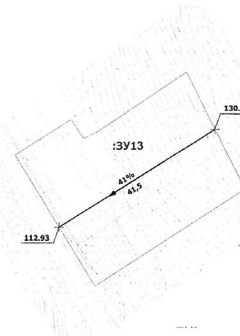
8

Проект планировки территории и проект межевания территории квартала № 1 планировочного подрайона 2.2.4. Жилой район - «Антенное поле» Южного городского планировочного района в Петропавловск-Камчатском городском округе



Уклон в процентах для :ЗУ7 =  $(96.5 - 89.23) / 29.5 * 100 = 25\%$ .

Земельный участок с уловным номером :ЗУ13, образован из земель, находящихся в государственной или муниципальной собственности, площадь которого составляет 1250 кв.м. Земельный участок расположен в зоне смешанной жилой застройки – Ж4, и предназначен для индивидуального жилищного строительства (2.1).



Уклон в процентах для :ЗУ13 =  $(130.00 - 112.93) / 41.5 * 100 = 41\%$ .

Земельный участок с уловным номером :ЗУ6, образован из земель, находящихся в государственной или муниципальной собственности, образованная площадь которого

Архитектурно-проектное бюро «Архивариус»

10

Проект планировки территории и проект межевания территории квартала № 1 планировочного подрайона 2.2.4. Жилой район - «Антенное поле» Южного городского планировочного района в Петропавловск-Камчатском городском округе

№	Кадастровый номер	Адрес	Площадь, м²	Возможный способ образования	Вид разрешенного использования
		ул. Сапун-Гора, д. 9 (кад. № 41:01:0010128:3701)		государственной или муниципальной собственности	(2.1) – по классификатору; Земельные участки отдельно стоящих одноквартирных и двухквартирных домов – по ПЗЗ
:ЗУ27	-	Камчатский край, г. Петропавловск-Камчатский, ул. Сапун-Гора, д. 2 (кад. № 41:01:0010128:3973)	807	Образование из земель, находящихся в государственной или муниципальной собственности	Малотажная многоквартирная жилая застройка (2.1.1) – по классификатору; Земельные участки отдельно стоящих одноквартирных и двухквартирных домов – по ПЗЗ
:ЗУ28	-	Камчатский край, г. Петропавловск-Камчатский, ул. Портовая	420	Образование из земель, находящихся в государственной или муниципальной собственности	Магазины (4.4) – по классификатору; Земельные участки объектов торгового назначения – по ПЗЗ
:ЗУ29	-	Камчатский край, г. Петропавловск-Камчатский, ул. Красная Сопка, дом 77	483	Образование из земель, находящихся в государственной или муниципальной собственности	Малотажная многоквартирная жилая застройка (2.1.1) – по классификатору; Земельные участки отдельно стоящих одноквартирных и двухквартирных домов – по ПЗЗ

Примечание: возможный способ образования может уточняться и изменяться в процессе подготовки межевого дела.

**Обоснование предельно допустимой площади образуемых земельных участков**

Правилами землепользования и застройки г. Петропавловск-Камчатский в зоне смешанной застройки установлены предельные (минимальные/максимальные) размеры земельных участков, предоставляемых гражданам на праве аренды или в собственности:

- максимальный размер земельного участка в сложившейся застройке – 1000 кв.м, (при размещении жилого дома на рельефе с уклоном более 20 процентов допустимо увеличение площади земельного участка на 25 процентов).

С учетом существующего рельефа территории и расположения земельных участков на местности, проектом межевания предусмотрено образование трех земельных участков, площадью более 1000 кв.м

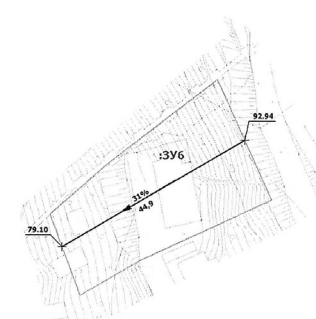
Земельный участок с уловным номером :ЗУ7, образован путем перераспределения :ЗУ7.1 с землями, государственная собственность на которые не разграничена, площадь которого составляет 1115 кв.м. Земельный участок расположен в зоне смешанной жилой застройки – Ж4, и предназначен для индивидуального жилищного строительства (2.1).

Архитектурно-проектное бюро «Архивариус»

9

Проект планировки территории и проект межевания территории квартала № 1 планировочного подрайона 2.2.4. Жилой район - «Антенное поле» Южного городского планировочного района в Петропавловск-Камчатском городском округе

составляет 1017 кв.м. Земельный участок расположен в зоне смешанной жилой застройки – Ж4, и предназначен для индивидуального жилищного строительства (2.1).



Уклон в процентах для :ЗУ6 =  $(92.94 - 79.10) / 44.9 * 100 = 31\%$ .

**2. ПЕРЕЧЕНЬ И СВЕДЕНИЯ О ПЛОЩАДИ ОБРАЗУЕМЫХ ЗЕМЕЛЬНЫХ УЧАСТКОВ, КОТОРЫЕ БУДУТ ОТНЕСЕНЫ К ТЕРРИТОРИЯМ ОБЩЕГО ПОЛЬЗОВАНИЯ ИЛИ ИМУЩЕСТВУ ОБЩЕГО ПОЛЬЗОВАНИЯ, В ТОМ ЧИСЛЕ В ОТНОШЕНИИ КОТОРЫХ ПРЕДПОЛАГАЮТСЯ РЕЗЕРВИРОВАНИЕ И (ИЛИ) ИЗЪЯТИЕ ДЛЯ ГОСУДАРСТВЕННЫХ ИЛИ МУНИЦИПАЛЬНЫХ НУЖД**

Образование земельных участков, которые будут отнесены к территориям общего пользования, проектом не предусмотрено.

**Предложения по установлению публичных сервитутов**

Согласно п. 2 ст. 23 ЗК РФ: публичный сервитут устанавливается законом или иным нормативным правовым актом Российской Федерации, нормативным правовым актом субъекта РФ, органа местного самоуправления в случаях, если это необходимо для обеспечения интересов государства, местного самоуправления или местного населения, без изъятия земельных участков.

Сервитут – это право ограниченного пользования чужим земельным участком.

Согласно исходным данным существующих границ зон действия публичных сервитутов на проектируемой территории нет.

В проекте межевания границы земельных участков определены таким образом, чтобы ко всем земельным участкам на территории квартала, в том числе к участкам, не имеющим непосредственного выхода на улицы, был обеспечен беспрепятственный проезд по внутриквартальным проездам общего пользования.

Границы частей земельных участков, которыми предусматривается беспрепятственное пользование для проезда, ремонта и обслуживания проектируемых сооружений инженерной инфраструктуры (инженерные коммуникации от точек их подключения к магистральным сооружениям и коммуникациям до проектируемой территории) посредством границ зон

Архитектурно-проектное бюро «Архивариус»

11

Проект планировки территории и проект межевания территории квартала № 1 планировочного подрайона 2.2.4. Жилой район - «Антенное поле» Южного городского планировочного района в Петропавловск-Камчатском городском округе

действия планируемого публичного сервитута вне границ проектирования проектом не предусматривается.

Установление публичного сервитута осуществляется с учетом результатов общественных слушаний.

3. ВИД РАЗРЕШЕННОГО ИСПОЛЬЗОВАНИЯ ОБРАЗУЕМЫХ ЗЕМЕЛЬНЫХ УЧАСТКОВ В СООТВЕТСТВИИ С ПРОЕКТОМ ПЛАНИРОВКИ ТЕРРИТОРИИ

Виды разрешенного использования образуемых земельных участков в соответствии с проектом планировки территории указаны в гл. 1, 2.

Все земельные участки имеют категорию земель – земли населенных пунктов.

4. ЦЕЛЕВОЕ НАЗНАЧЕНИЕ ЛЕСОВ, ВИД (ВИДЫ) РАЗРЕШЕННОГО ИСПОЛЬЗОВАНИЯ ЛЕСНОГО УЧАСТКА, КОЛИЧЕСТВЕННЫЕ И КАЧЕСТВЕННЫЕ ХАРАКТЕРИСТИКИ ЛЕСНОГО УЧАСТКА, СВЕДЕНИЯ О НАХОЖДЕНИИ ЛЕСНОГО УЧАСТКА В ГРАНИЦАХ ОСОБО ЗАЩИТНЫХ УЧАСТКОВ ЛЕСОВ (В СЛУЧАЕ, ЕСЛИ ПОДГОТОВКА ПРОЕКТА МЕЖЕВАНИЯ ТЕРРИТОРИИ ОСУЩЕСТВЛЯЕТСЯ В ЦЕЛЯХ ОПРЕДЕЛЕНИЯ МЕСТОПОЛОЖЕНИЯ ГРАНИЦ ОБРАЗУЕМЫХ И (ИЛИ) ИЗМЕНЯЕМЫХ ЛЕСНЫХ УЧАСТКОВ)

Подготовка проекта межевания территории в целях определения местоположения границ образуемых и (или) изменяемых лесных участков не осуществляется.

5. СВЕДЕНИЯ О ГРАНИЦАХ ТЕРРИТОРИИ, В ОТНОШЕНИИ КОТОРОЙ УТВЕРЖДЕН ПРОЕКТ МЕЖЕВАНИЯ, СОДЕРЖАЩИЕ ПЕРЕЧЕНЬ КООРДИНАТ ХАРАКТЕРНЫХ ТОЧЕК ЭТИХ ГРАНИЦ В СИСТЕМЕ КООРДИНАТ, ИСПОЛЬЗУЕМОЙ ДЛЯ ВЕДЕНИЯ ЕДИНОГО ГОСУДАРСТВЕННОГО РЕЕСТРА НЕДВИЖИМОСТИ

Таблица координат границ территории, в отношении которой утвержден проект межевания, содержащая перечень координат характерных точек этих границ

Table with 2 columns: X, Y. Title: Площадь 12,34 га. Contains coordinate pairs for the boundary points.

Архитектурно-проектное бюро «Архивариус»

Проект планировки территории и проект межевания территории квартала № 1 планировочного подрайона 2.2.4. Жилой район - «Антенное поле» Южного городского планировочного района в Петропавловск-Камчатском городском округе

Table with 2 columns: X, Y. Contains coordinate pairs for boundary points, including area calculations like :ЗУ3, :ЗУ4, :ЗУ5, :ЗУ6, :ЗУ7.

Архитектурно-проектное бюро «Архивариус»

Table with 2 columns: X, Y. Contains coordinate pairs for boundary points, including area calculations like :ЗУ16, :ЗУ17, :ЗУ18, :ЗУ19, :ЗУ20.

Проект планировки территории и проект межевания территории квартала № 1 планировочного подрайона 2.2.4. Жилой район - «Антенное поле» Южного городского планировочного района в Петропавловск-Камчатском городском округе

Table with 2 columns: X, Y. Contains coordinate pairs for boundary points.

Таблицы координат характерных точек границ образуемых земельных участков

Table with 2 columns: X, Y. Title: :ЗУ1. Contains coordinate pairs for boundary points.

Table with 2 columns: X, Y. Title: :ЗУ13. Contains coordinate pairs for boundary points.

Архитектурно-проектное бюро «Архивариус»

Проект планировки территории и проект межевания территории квартала № 1 планировочного подрайона 2.2.4. Жилой район - «Антенное поле» Южного городского планировочного района в Петропавловск-Камчатском городском округе

Table with 2 columns: X, Y. Contains coordinate pairs for boundary points, including area calculations like :ЗУ7.1, :ЗУ7.2, :ЗУ8, :ЗУ9, :ЗУ10.

Архитектурно-проектное бюро «Архивариус»

Table with 2 columns: X, Y. Contains coordinate pairs for boundary points, including area calculations like :ЗУ22, :ЗУ23, :ЗУ24, :ЗУ25, :ЗУ26.

Проект планировки территории и проект межевания территории квартала № 1 планировочного подрайона 2.2.4. Жилой район - «Антенное поле» Южного городского планировочного района в Петропавловск-Камчатском городском округе

558215.88	1412990.44	557893.16	1413083.12
558199.61	1413000.72	557866.24	1413062.28
558186.91	1412981.08	557886.98	1413059.33
558204.17	1412970.07	557901.01	1413069.95
:ЗУ10.2		:ЗУ29	
Площадь 86 кв.м		Площадь 483 кв.м	
Контур1		Контур1	
X	Y	X	Y
558202.08	1412966.46	558116.99	1412974.85
558204.17	1412970.07	558118.64	1412976.97
558204.17	1412970.07	558122.44	1412980.85
558186.92	1412981.09	558126.24	1412984.74
558184.66	1412977.59	558129.34	1412990.64
558202.08	1412966.46	558133.07	1412997.44
:ЗУ11		:ЗУ29	
Площадь 1000 кв.м		Площадь 483 кв.м	
Контур1		Контур1	
X	Y	X	Y
558184.39	1412982.71	558117.24	1413007.41
558203.97	1413018.02	558113.34	1413007.41
558179.56	1413031.13	558111.95	1412996.89
558174.96	1413018.16	558106.62	1412985.92
558167.36	1413004.22	558104.38	1412982.73
558165.79	1412994.73	558116.99	1412974.85
558184.39	1412982.71		
:ЗУ12			
Площадь 865 кв.м			
Контур1			
X	Y		
558095.41	1413039.63		
558095.96	1413040.50		
558102.23	1413050.58		
558099.48	1413052.31		
558102.90	1413058.60		
558111.63	1413076.08		
558113.52	1413080.55		
55812.97	1413083.45		
558097.47	1413088.40		
558084.48	1413068.81		
558082.76	1413065.31		
558086.92	1413062.53		
558079.15	1413049.89		
558095.41	1413039.63		
558095.41	1413039.63		

Архитектурно-проектное бюро «Архивариус»

16

Проект планировки территории и проект межевания территории квартала № 1 планировочного подрайона 2.2.4. Жилой район - «Антенное поле» Южного городского планировочного района в Петропавловск-Камчатском городском округе

### СОСТАВ ДОКУМЕНТАЦИИ ПО ПЛАНИРОВКЕ ТЕРРИТОРИИ

№	Наименование	Шифр	Масштаб
<b>Проект планировки территории</b>			
<i>Основная часть проекта</i>			
1	Чертеж планировки территории	A-28.1054-20 ППТ.ОЧП-1	1:1 000
2	Текстовая часть		
	Положение о характеристиках планируемого развития территории, о характеристиках объектов капитального строительства	Том I A-28.1054-20 ППТ.П	
	Положения об очередности планируемого развития территории	Том I A-28.1054-20 ППТ.П	
<i>Материалы по обоснованию проекта</i>			
3	Карта (фрагмент карты) планировочной структуры территорий поселения, городского округа, межселенной территории муниципального района с отображением границ элементов планировочной структуры	A-28.1054-20 ППТ.МОП-1	1:50 000
4	Схема организации движения транспорта (включая транспорт общего пользования) и пешеходов, схема организации улично-дорожной сети	A-28.1054-20 ППТ.МОП-2	1:1 000
5	Схема границ зон с особыми условиями использования территории	A-28.1054-20 ППТ.МОП-3	1:1 000
6	Схема, отображающая местоположение существующих объектов капитального строительства, в том числе линейных объектов, объектов, подлежащих сносу, объектов незавершенного строительства, а также проходы к водным объектам общего пользования и их береговым полосам	A-28.1054-20 ППТ.МОП-4	1:1 000
7	Варианты планировочных и (или) объемно-пространственных решений застройки	A-28.1054-20 ППТ.МОП-5	1:1 000
8	Схема вертикальной планировки, инженерной подготовки территории и инженерной защиты территории	A-28.1054-20 ППТ.МОП-6	1:1 000
	Иные материалы для обоснования положений о планировке территории:		
9	Схема инженерного обеспечения территории	A-28.1054-20 ППТ.МОП-7	1:1 000
10	Схема мероприятий по предупреждению чрезвычайных ситуаций и мероприятий гражданской обороны	A-28.1054-20 ППТ.МОП-9	1:1 000
11	Текстовая часть	Том II A-28.1054-20 ППТ.ТЧ	
12	Результаты инженерных изысканий	Том III A-28.1054-20 РИЗ	
<b>Проект межевания территории</b>			
<i>Основная часть проекта</i>			
13	Текстовая часть	Том IV A-28.1054-20 ПМТ.ТЧ	
14	Чертеж межевания территории. Этап 1	A-28.1054-20 ПМТ.ОЧП-1	1:1 000
15	Чертеж межевания территории. Этап 2	A-28.1054-20 ПМТ.ОЧП-2	1:1 000
<i>Материалы по обоснованию проекта</i>			
16	Чертеж по обоснованию межевания территории	A-28.1054-20 ПМТ.МОП-1	1:1 000

Примечания: 1 - Схема границ территорий объектов культурного наследия не представлена в связи с отсутствием объектов культурного наследия в границах территории, в отношении которой осуществляется подготовка Проекта планировки.

Архитектурно-проектное бюро «Архивариус»

2



АРХИ  
ВАРИУС

ООО «Архивариус»  
Челябинская обл., г. Магнитогорск, пр. Металлургов, д. 12  
archivar.ru



**Проект планировки территории и проект межевания территории квартала № 1 планировочного подрайона 2.2.4. Жилой район - «Антенное поле» Южного городского планировочного района в Петропавловск-Камчатском городском округе**

**ПРОЕКТ ПЛАНИРОВКИ ТЕРРИТОРИИ**

Том I

Основная часть проекта

Положение о характеристиках планируемого развития территории, о характеристиках объектов капитального строительства  
Положения об очередности планируемого развития территории

Шифр: А-28.1054-20 ППТ.П

Заказчик: Управление архитектуры, градостроительства и земельных отношений администрации Петропавловск-Камчатского городского округа

Директор ООО «Архивариус» К.Н. Гребенщиков

Магнитогорск - Петропавловск-Камчатский, 2020 г.

Проект планировки территории и проект межевания территории квартала № 1 планировочного подрайона 2.2.4. Жилой район - «Антенное поле» Южного городского планировочного района в Петропавловск-Камчатском городском округе

### Запись главного архитектора

Настоящий проект разработан с соблюдением действующего законодательства в области архитектурной деятельности и градостроительства, техническими регламентами и санитарно-эпидемиологическими нормами.

Проект планировки соответствует требованиям гл.5 Градостроительного кодекса Российской Федерации от 29.12.2004 №190-ФЗ (ред. от 27.12.2019).

Главный архитектор проекта \_\_\_\_\_ К.Н. Гребенщиков

### Состав участников проекта

Директор, главный архитектор ООО «Архивариус», канд. арх., доц., член САР РФ	К.Н. Гребенщиков
Руководитель архитектурно-планировочной мастерской №1, ГАП	Е.С. Левшунова
Руководитель архитектурно-планировочной мастерской №2, ГАП	Д.Р. Каримова
Руководитель архитектурно-планировочной мастерской №3, ГИП	Т.Д. Агаева
Архитекторы	Д.Г. Боровская Е.М. Горбатова А.А. Добрынина Д.М. Табиева С.Л. Соловский В.В. Герасина В.Г. Гаврилова А.В. Наливайко Д.С. Шахшакпаева
Инженеры-проектировщики	П.В. Гинтер А.О. Якубова М.И. Исакова А.А. Мусихина А.В. Кобякова Е.А. Барышева К.О. Лисихина Р.М. Мухатметгаллин Т.Ю. Данилейко
Инженеры-градостроители	
Кадастровые инженеры	
Инженеры технического отдела	

Архитектурно-проектное бюро «Архивариус»

3
















ПРОЕКТ ПЛАНИРОВКИ ТЕРРИТОРИИ И ПРОЕКТ МЕЖЕВАНИЯ ТЕРРИТОРИИ КВАРТАЛА № 1 ПЛАНИРОВОЧНОГО ПОДРАЙОНА  
2.2.4. ЖИЛОЙ РАЙОН - «АНТЕННОЕ ПОЛЕ» ЮЖНОГО ГОРОДСКОГО ПЛАНИРОВОЧНОГО РАЙОНА  
В ПЕТРОПАВЛОВСК-КАМЧАТСКОМ ГОРОДСКОМ ОКРУГЕ



















ПРОЕКТ МЕЖЕВАНИЯ ТЕРРИТОРИИ  
Чертеж межевания территории  
Этап 1-2  
М 1:1000

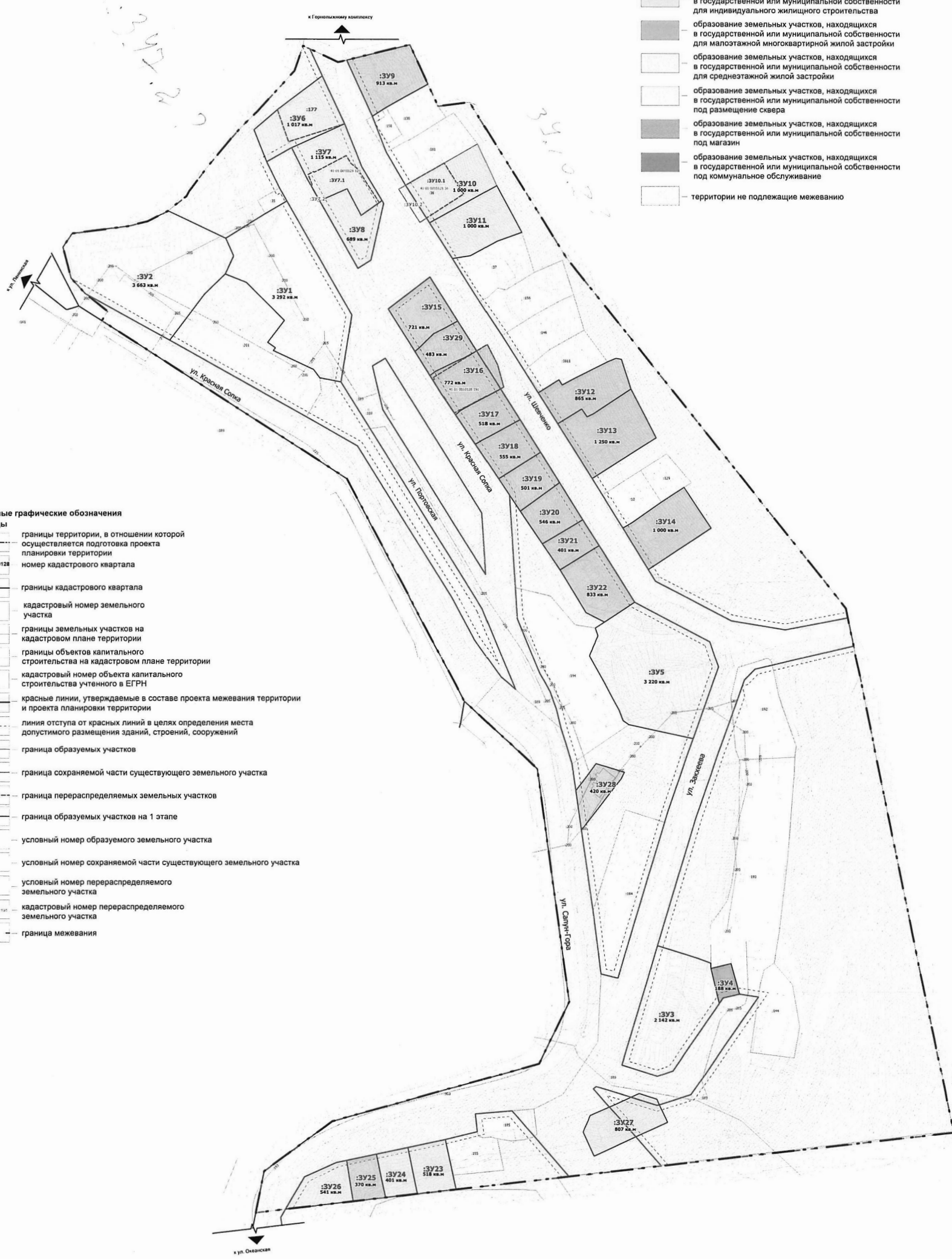
**Земельные участки**






-  образование земельных участков, находящихся в государственной или муниципальной собственности для индивидуального жилищного строительства
-  образование земельных участков, находящихся в государственной или муниципальной собственности для малоэтажной многоквартирной жилой застройки
-  образование земельных участков, находящихся в государственной или муниципальной собственности для среднетэтажной жилой застройки
-  образование земельных участков, находящихся в государственной или муниципальной собственности под размещение сквера
-  образование земельных участков, находящихся в государственной или муниципальной собственности под магазин
-  образование земельных участков, находящихся в государственной или муниципальной собственности под коммунальное обслуживание
-  территории не подлежащие межеванию

**Условные графические обозначения**

**Границы**

-  границы территории, в отношении которой осуществляется подготовка проекта планировки территории
-  41:01:0010128 номер кадастрового квартала
-  границы кадастрового квартала
-  :177 кадастровый номер земельного участка
-  границы земельных участков на кадастровом плане территории
-  границы объектов капитального строительства на кадастровом плане территории
-  2069 кадастровый номер объекта капитального строительства учтенного в ЕГРН
-  красные линии, утверждаемые в составе проекта межевания территории и проекта планировки территории
-  линия отступа от красных линий в целях определения места допустимого размещения зданий, строений, сооружений
-  граница образуемых участков
-  граница сохраняемой части существующего земельного участка
-  граница перераспределяемых земельных участков
-  граница образуемых участков на 1 этапе
-  :ЗУ1 условный номер образуемого земельного участка
-  :ЗУ2 условный номер сохраняемой части существующего земельного участка
-  :ЗУ7.1 условный номер перераспределяемого земельного участка
-  02.44.210001.141 кадастровый номер перераспределяемого земельного участка
-  граница межевания

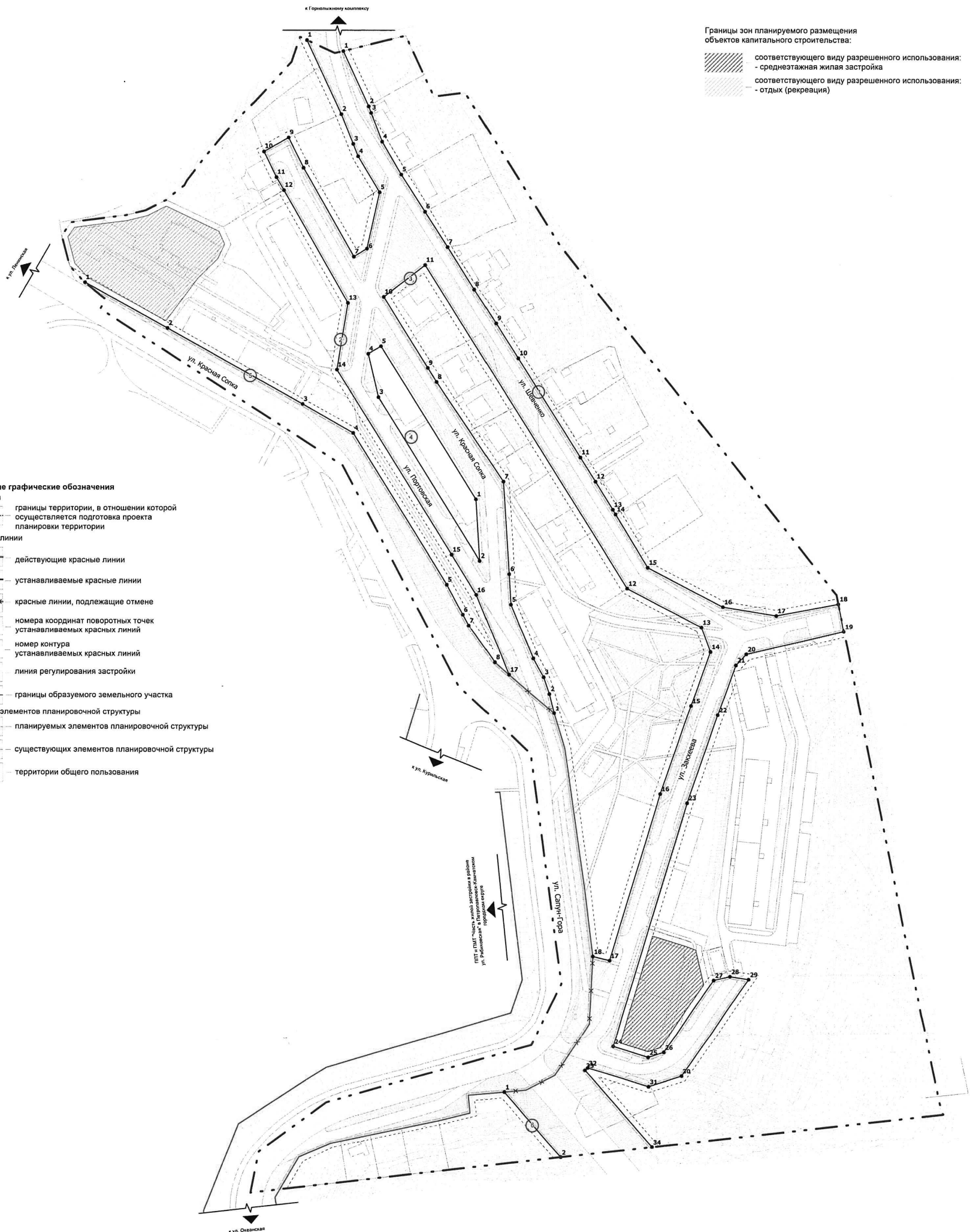


А-28.1054-20 ПМТ.О.ЧП					
Управление архитектуры, градостроительства и земельных отношений администрации Петропавловск-Камчатского городского округа					
Имя	Вел.уч.	Лист	Номер	Подпись	Дата
Гл. арх.	Гребенцов				
ГИП	Агава				
Разработал	Исакова				
Н. контроль	Агава				
Проверил	Гребенцов				



ПРОЕКТ ПЛАНИРОВКИ ТЕРРИТОРИИ И ПРОЕКТ МЕЖЕВАНИЯ ТЕРРИТОРИИ КВАРТАЛА № 1 ПЛАНИРОВОЧНОГО ПОДРАЙОНА 2.2.4. ЖИЛОЙ РАЙОН - «АНТЕННОЕ ПОЛЕ» ЮЖНОГО ГОРОДСКОГО ПЛАНИРОВОЧНОГО РАЙОНА В ПЕТРОПАВЛОВСК-КАМЧАТСКОМ ГОРОДСКОМ ОКРУГЕ

ПРОЕКТ МЕЖЕВАНИЯ ТЕРРИТОРИИ  
Чертеж планировки территории  
М 1:1000



Границы зон планируемого размещения объектов капитального строительства:

- соответствующего виду разрешенного использования;
- среднеэтажная жилая застройка
- соответствующего виду разрешенного использования;
- отдых (рекреация)

- Условные графические обозначения**
- Границы**
- границы территории, в отношении которой осуществляется подготовка проекта планировки территории
- Красные линии**
- действующие красные линии
  - устанавливаемые красные линии
  - красные линии, подлежащие отмене
  - номера координат поворотных точек устанавливаемых красных линий
  - номер контура устанавливаемых красных линий
  - линия регулирования застройки
  - границы образуемого земельного участка
- Границы элементов планировочной структуры**
- планируемых элементов планировочной структуры
  - существующих элементов планировочной структуры
  - территории общего пользования

Администрация  
Петропавловск-Камчатского городского округа  
ИП  
ИП  
ИП

Содержание:  
Лист № 01  
Лист № 02  
Лист № 03  
Лист № 04  
Лист № 05  
Лист № 06  
Лист № 07  
Лист № 08  
Лист № 09  
Лист № 10  
Лист № 11  
Лист № 12  
Лист № 13  
Лист № 14  
Лист № 15  
Лист № 16  
Лист № 17  
Лист № 18  
Лист № 19  
Лист № 20  
Лист № 21  
Лист № 22  
Лист № 23  
Лист № 24  
Лист № 25  
Лист № 26  
Лист № 27  
Лист № 28  
Лист № 29  
Лист № 30  
Лист № 31  
Лист № 32  
Лист № 33  
Лист № 34  
Лист № 35  
Лист № 36  
Лист № 37  
Лист № 38  
Лист № 39  
Лист № 40  
Лист № 41  
Лист № 42  
Лист № 43  
Лист № 44  
Лист № 45  
Лист № 46  
Лист № 47  
Лист № 48  
Лист № 49  
Лист № 50  
Лист № 51  
Лист № 52  
Лист № 53  
Лист № 54  
Лист № 55  
Лист № 56  
Лист № 57  
Лист № 58  
Лист № 59  
Лист № 60  
Лист № 61  
Лист № 62  
Лист № 63  
Лист № 64  
Лист № 65  
Лист № 66  
Лист № 67  
Лист № 68  
Лист № 69  
Лист № 70  
Лист № 71  
Лист № 72  
Лист № 73  
Лист № 74  
Лист № 75  
Лист № 76  
Лист № 77  
Лист № 78  
Лист № 79  
Лист № 80  
Лист № 81  
Лист № 82  
Лист № 83  
Лист № 84  
Лист № 85  
Лист № 86  
Лист № 87  
Лист № 88  
Лист № 89  
Лист № 90  
Лист № 91  
Лист № 92  
Лист № 93  
Лист № 94  
Лист № 95  
Лист № 96  
Лист № 97  
Лист № 98  
Лист № 99  
Лист № 100

А-28.1054-20 ППТ.ОЧП					
Управление архитектуры, градостроительства и земельных отношений администрации Петропавловск-Камчатского городского округа					
Изм.	Кол.уч.	Лист	Масш.	Полнота	Дата
Гл. арх.	Гребенцов				
Разработал	Исаева				
Н. контроль	Алешева				
Проверил	Гребенцов				
Проект планировки территории и проект межевания территории квартала № 1 планировочного подрайона 2.2.4. Жилой район - «Антенное поле» Южного городского планировочного района в Петропавловске-Камчатском городском округе				Стадия	Лист
				ППТ	1
Чертеж планировки территории М 1:1000				АРХИ	

ГЛАВА  
ПЕТРОПАВЛОВСК-КАМЧАТСКОГО ГОРОДСКОГО ОКРУГА

## ПОСТАНОВЛЕНИЕ

От 19.02.2021 г. № 17

### О предоставлении разрешения на отклонение от предельных параметров разрешенной реконструкции объекта капитального строительства «Реконструкция здания магазина № 10 по ул. Волочаевская, № 1а в г. Петропавловске-Камчатском» на земельном участке с кадастровым номером 41:01:0010116:17974

В соответствии с частью 14 статьи 28 Федерального закона от 13.07.2015 № 212-ФЗ «О свободном порте Владивосток», статьей 40 Градостроительного кодекса Российской Федерации, Административным регламентом предоставления администрацией Петропавловск-Камчатского городского округа муниципальной услуги по предоставлению разрешения на отклонение от предельных параметров разрешенного строительства, реконструкции объекта капитального строительства на территории Петропавловск-Камчатского городского округа, утвержденным постановлением администрации Петропавловск-Камчатского городского округа от 01.02.2019 № 175, на основании рекомендаций комиссии по землепользованию и застройке Петропавловск-Камчатского городского округа от 16.12.2020 о предоставлении разрешения на отклонение от предельных параметров разрешенной реконструкции объекта капитального строительства

ПОСТАНОВЛЯЮ:

1. Предоставить разрешение на отклонение от предельных параметров разрешенной реконструкции объекта капитального строительства «Реконструкция здания магазина № 10 по ул. Волочаевская, № 1а в г. Петропавловске-Камчатском» на земельном участке с кадастровым номером 41:01:0010116:17974 в части уменьшения отступов от восточной, западной и северной границ земельного участка с 5 метров до 2,5 метров согласно чертежу градостроительного плана земельного участка от 25.09.2020 № гу 41-301-000-144, утвержденного приказом Управления архитектуры, градостроительства и земельных отношений администрации Петропавловск-Камчатского городского округа от 25.09.2020 № 1468/20.

2. Управлению делами администрации Петропавловск-Камчатского городского округа опубликовать настоящее Постановление в газете «Град Петра и Павла» и разместить на официальном сайте администрации Петропавловск-Камчатского городского округа в информационно-телекоммуникационной сети «Интернет».

3. Настоящее постановление вступает в силу со дня его подписания.

4. Контроль за исполнением настоящего постановления возложить на руководителя Управления архитектуры, градостроительства и земельных отношений администрации Петропавловск-Камчатского городского округа.

Исполняющий полномочия Главы  
Петропавловск-Камчатского городского округа  
Ю.Н. Иванова

ГЛАВА  
ПЕТРОПАВЛОВСК-КАМЧАТСКОГО ГОРОДСКОГО ОКРУГА

## ПОСТАНОВЛЕНИЕ

От 19.02.2021 г. № 18

### О назначении публичных слушаний по проекту внесения изменений в проект межевания территории части квартала № 19 планировочного подрайона 3.2.1. Жилой район – «Сероглазка» Северного городского планировочного района в Петропавловск-Камчатском городском округе, утвержденный постановлением администрации Петропавловск-Камчатского городского округа от 09.10.2018 № 2046

Руководствуясь статьей 28 Федерального закона от 06.10.2003 № 131-ФЗ «Об общих принципах организации местного самоуправления в Российской Федерации», статьей 28 Федерального закона от 13.07.2015 № 212-ФЗ «О свободном порте Владивосток», статьей 46 Градостроительного кодекса Российской Федерации, статьей 22 Устава Петропавловск-Камчатского городского округа, Решением Городской Думы Петропавловск-Камчатского городского округа от 28.04.2014 № 211-нд «О публичных слушаниях в Петропавловск-Камчатском городском округе», в целях определения местоположения границ образуемых и изменяемых земельных участков

ПОСТАНОВЛЯЮ:

1. Провести по инициативе исполняющего полномочия Главы Петропавловск-Камчатского городского округа публичные слушания по проекту внесения изменений в проект межевания территории части квартала № 19 планировочного подрайона 3.2.1. Жилой район – «Сероглазка» Северного городского планировочного района в Петропавловск – Камчатском городском округе, утвержденный постановлением администрации Петропавловск-Камчатского городского округа от 09.10.2018 № 2046 согласно приложению 1 к настоящему постановлению (далее – публичные слушания).

2. Назначить проведение публичных слушаний на 10.03.2021 в 16<sup>45</sup> часов по адресу: город Петропавловск-Камчатский, улица Советская, дом 22, кабинет № 101 здания Управления архитектуры, градостроительства и земельных отношений администрации Петропавловск-Камчатского городского округа.

3. Организатором публичных слушаний определить организационный комитет по проведению публичных слушаний в составе, утвержденном постановлением администрации Петропавловск-Камчатского городского округа от 13.07.2018 № 1507 «О создании организационного комитета по организации и проведению публичных слушаний по проектам генеральных планов, проектам планировки территории, проектам межевания территории, проектам, предусматривающим внесение изменений в один из указанных утвержденных документов» (далее – оргкомитет).

4. Оргкомитету организовать:

4.1 размещение проекта внесения изменений в проект межевания территории части квартала № 19 планировочного подрайона 3.2.1. Жилой район – «Сероглазка» Северного городского планировочного района в Петропавловск – Камчатском городском округе, утвержденный постановлением администрации Петропавловск-Камчатского городского округа от 09.10.2018 № 2046 на официальных сайтах Городской Думы Петропавловск-Камчатского городского округа и администрации Петропавловск-Камчатского городского округа в информационно-телекоммуникационной сети «Интернет»;

4.2 в течение всего периода размещения на официальных сайтах Городской Думы Петропавловск-Камчатского городского округа и администрации Петропавловск-Камчатского городского округа в информационно-телекоммуникационной сети «Интернет» проведение экспозиции такого проекта по адресу: город Петропавловск-Камчатский, улица Советская, дом 22, в холле Управления архитектуры, градостроительства и земельных отношений администрации Петропавловск-Камчатского городского округа (этаж 3);

4.3 в период работы экспозиции в месте проведения экспозиции, в дни и часы посещения экспозиции, указанные в оповещении о начале публичных слушаний, консультирование посетителей экспозиции, распространение печатных информационных материалов о проекте, подлежащем рассмотрению на публичных слушаниях;

4.4 размещение информации о дате, времени, месте проведения публичных слушаний на официальных сайтах Городской Думы Петропавловск-Камчатского городского округа и администрации Петропавловск-Камчатского городского округа в информационно-телекоммуникационной сети «Интернет».

5. Установить порядок учета предложений и замечаний по проекту внесения изменений в проект межевания территории части квартала № 19 планировочного подрайона 3.2.1. Жилой район – «Сероглазка» Северного городского планировочного района в Петропавловск – Камчатском городском округе, утвержденный постановлением администрации Петропавловск-Камчатского городского округа от 09.10.2018 № 2046, а также участия граждан в его обсуждении согласно приложению 2 к настоящему постановлению.

6. Управлению архитектуры, градостроительства и земельных отношений администрации Петропавловск-Камчатского городского округа в течение 10 рабочих дней со дня окончания публичных слушаний направить исполняющему полномочия Главы Петропавловск-Камчатского городского округа проект внесения изменений в проект межевания территории части квартала № 19 планировочного подрайона 3.2.1. Жилой район – «Сероглазка» Северного городского планировочного района в Петропавловск – Камчатском городском округе, утвержденный постановлением администрации Петропавловск-Камчатского городского округа от 09.10.2018 № 2046, протокол публичных слушаний по проекту внесения изменений в проект межевания территории части квартала № 19 планировочного подрайона 3.2.1. Жилой район – «Сероглазка» Северного городского планировочного района в Петропавловск – Камчатском городском округе, утвержденный постановлением администрации Петропавловск-Камчатского городского округа от 09.10.2018 № 2046, заключение о результатах публичных слушаний, а также таблицу поступивших предложений и замечаний.

7. Организационно-техническое и информационное обеспечение проведения публичных слушаний, включая информирование граждан, постоянно проживающих на территории, в отношении которой подготовлен проект межевания территории, правообладателей, находящихся в границах этой территории земельных участков и (или) расположенных на них объектов капитального строительства, а также правообладателей помещений, являющихся частью указанных объектов капитального строительства, осуществляет администрация Петропавловск-Камчатского городского округа.

8. Управлению делами администрации Петропавловск-Камчатского городского округа опубликовать настоящее постановление в газете «Град Петра и Павла».

Исполняющий полномочия Главы  
Петропавловск-Камчатского городского округа  
Ю.Н. Иванова

Приложение 1  
к постановлению Главы  
Петропавловск-Камчатского  
городского округа  
от 19.02.2021 № 18

### Проект внесения изменений в проект межевания территории части квартала № 19 планировочного подрайона 3.2.1. Жилой район – «Сероглазка» Северного городского планировочного района в Петропавловск-Камчатском городском округе, утвержденный постановлением администрации Петропавловск-Камчатского городского округа от 09.10.2018 № 2046

ОБЩЕСТВО С ОГРАНИЧЕННОЙ ОТВЕТСТВЕННОСТЬЮ  
«ТОПОГРАФИЧЕСКОЕ БЮРО»

ПРОЕКТ ВНЕСЕНИЯ ИЗМЕНЕНИЙ  
В  
ПРОЕКТ МЕЖЕВАНИЯ ТЕРРИТОРИИ  
части квартала № 19 планировочного подрайона 3.2.1.  
Жилой район - «Сероглазка»  
Северного городского планировочного района  
в Петропавловск-Камчатском городском округе,  
утвержденный постановлением администрации  
Петропавловск-Камчатского городского округа  
от 09.10.2018 № 2046

Экз. №1  
Шифр: 355/19-ПМТ

Директор ООО «Топографическое бюро» *И.Г.Яковлев*

г. Петропавловск-Камчатский  
2019 год

Содержание

№ №	Раздел	Ст Р
1	<b>Пояснительная записка</b>	3
1.1	Основание для подготовки проекта внесения изменений в проект межевания территории	3
1.2	Сведения об используемых материалах	3
1.3	Характеристика территории	3
1.4	Перечень, сведения о площади и виде разрешенного использования образуемых земельных участков, в том числе возможные способы их образования	6
1.5	Перечень, сведения о площади и виде разрешенного использования образуемых земельных участков, которые будут отнесены к территориям общего пользования или имуществу общего пользования, в том числе в отношении которых предполагаются резервирование и (или) изъятие для государственных или муниципальных нужд	10
1.6	Заключение	11
2	<b>Графические приложения</b>	12
2.1	Чертеж межевания территории	

Согласовано  
Взам. инв. №  
Подпись и дата  
Име. № подл.

355/19-ПМТ

Лист

2

изменений в проект межевания территории разработан в границе территории части квартала № 19 планировочного подрайона 3.2.1. Жилой район - «Сероглазка» Северного городского планировочного района в Петропавловск-Камчатском городском округе. Площадь территории в границах данного проекта – 0.27 га. Координаты территории, в отношении которой подготовлен проект внесения изменений в проект межевания приведены в таблице 1.

Таблица 1

Координаты характерных точек границ территории

№	X (м)	Y (м)
1	561756,60	1410997,13
2	561748,33	1411017,02
3	561745,49	1411015,55
4	561738,67	1411032,29
5	561737,99	1411033,41
6	561737,09	1411036,44
7	561743,19	1411039,49
8	561739,63	1411047,41
9	561736,36	1411045,89
10	561731,84	1411057,15
11	561725,01	1411054,79
12	561719,42	1411054,33
13	561712,59	1411051,62
14	561711,98	1411052,63
15	561708,66	1411050,31
16	561700,87	1411047,53
17	561696,12	1411038,75
18	561698,64	1411030,97
19	561705,72	1411011,63
20	561715,73	1410989,15
21	561719,76	1410980,09
22	561728,21	1410983,99
23	561732,44	1410985,44
24	561745,31	1410991,70
1	561756,60	1410997,13

В границах проекта внесения изменений в проект межевания территории объекты культурного наследия, границы лесничеств, лесопарков, участковых лесничеств, лесных кварталов, лесотаксационных выделов или частей лесотаксационных выделов отсутствуют.

Территория, в отношении которой подготовлен настоящий проект, находится в границах Петропавловск-Камчатского городского округа.

Категория земель формируемых земельных участков – земли населенных пунктов.

В градостроительных регламентах «Правил землепользования и застройки

						Лист
355/19-ПМТ						
Изм.	Колуч.	Лист	№ док.	Подп.	Дата	4

1. ПОЯСНИТЕЛЬНАЯ ЗАПИСКА

1.1 Основание для подготовки проекта внесения изменений в проект межевания территории

В проект межевания территории части квартала № 19 планировочного подрайона 3.2.1. Жилой район - «Сероглазка» Северного городского планировочного района в Петропавловск-Камчатском городском округе, утвержденный постановлением администрации Петропавловск-Камчатского городского округа от 09.10.2018 г. № 2046 вносятся изменения на основании постановления администрации Петропавловск-Камчатского городского округа от 07.06.2019 г. № 1174 «О принятии решения о подготовке проекта внесения изменений в проект межевания территории части квартала № 19 планировочного подрайона 3.2.1. Жилой район – «Сероглазка» Северного городского планировочного района в Петропавловск-Камчатском городском округе, утвержденный постановлением администрации Петропавловск-Камчатского городского округа от 09.10.2018 № 2046».

1.2 Сведения об использованных материалах

При разработке проекта внесения изменений в проект межевания территории использовались следующие документы:

- Градостроительный Кодекс Российской Федерации;
- Земельный Кодекс Российской Федерации;
- Решение Городской Думы Петропавловск-Камчатского городского округа от 25.12.2019 г. № 218-нд «О внесении изменений в генеральный план Петропавловск-Камчатского городского округа, утвержденный Решением Городской Думы Петропавловск-Камчатского городского округа от 23.12.2009 № 697-р»;
- Решение Городской Думы Петропавловск-Камчатского городского округа от 12.10.2010 № 294-нд «О правилах землепользования и застройки Петропавловск-Камчатского городского округа»;
- Постановление Администрации Петропавловск-Камчатского городского округа от 07.06.2019 г. № 1174 «О принятии решения о подготовке проекта внесения изменений в проект межевания территории части квартала № 19 планировочного подрайона 3.2.1. Жилой район – «Сероглазка» Северного городского планировочного района в Петропавловск-Камчатском городском округе, утвержденный постановлением администрации Петропавловск-Камчатского городского округа от 09.10.2018 № 2046».

1.3 Характеристика территории

Территория, в отношении которой подготовлен данный проект внесения изменений в проект межевания территории, расположена в центральной части г. Петропавловска-Камчатского, в районе ул. Авачинской. Проект внесения

355/19-ПМТ

Лист

3

Петропавловск-Камчатского городского округа» в территориальных зонах установлены предельные (минимальные и/или максимальные) размеры земельных участков и предельные параметры разрешенного строительства, реконструкции объектов капитального строительства, а также виды разрешенного использования земельных участков и объектов капитального строительства.

В соответствии с Решением Городской Думы Петропавловск-Камчатского городского округа от 12.10.2010 № 294-нд «О правилах землепользования и застройки Петропавловск-Камчатского городского округа», проектируемая территория расположена в территориальной зоне Ж2.

Предельные (минимальные и/или максимальные) размеры земельных участков и предельные параметры разрешенного строительства территориальной зоны Ж2 показаны в таблице 2.

Таблица 2

Предельные (минимальные и/или максимальные) размеры земельных участков и предельные параметры разрешенного строительства, реконструкции объектов капитального строительства

Зона	Предельные размеры земельных участков				Предельное количество этажей		Минимальные отступы от границ земельного участка, м	Минимальный/Максимальный процент застройки в границах земельного участка
	площадь, кв. м/для одного объекта жилого назначения/		площадь, кв. м./для объектов иного назначения/		миним. ум	максим. ум		
	минимум м	максимум м	минимум м	максимум м				
Ж2	400	1000	200	1500000	1	3	3	30/60

В результате внесения изменений в проект межевания территории части квартала № 19 планировочного подрайона 3.2.1. Жилой район - «Сероглазка» Северного городского планировочного района в Петропавловск-Камчатском городском округе, сформировано пять вновь образуемых земельных участков с условными номерами :ЗУ1, :ЗУ2, :ЗУ3, :ЗУ4, :ЗУ5 (приложение 2.1).

В данном проекте межевания территории предусмотрена этапность формирования земельных участков:

1 этап - земельный участок с условным номером :ЗУ1 образован путем перераспределения земельного участка с кадастровым номером 41:01:0010117:162 и земель, государственная собственность на которые не разграничена (:Т/п1) согласно подпункту 2 пункта 1 статьи 39.27 Земельного Кодекса Российской Федерации. Данная процедура перераспределения возможна при условии, что земельный участок с кадастровым номером 41:01:0010117:162 не будет предоставлен гражданам, юридическим лицам, органам государственной власти или органам местного самоуправления и не обременен правами третьих лиц, за исключением сервитута, публичного сервитута;

2 этап - земельные участки с условными номерами :ЗУ2 и :ЗУ3 будут

355/19-ПМТ

Лист

5

образованы путем перераспределения земельных участков с кадастровыми номерами 41:01:0010117:853, 41:01:0010117:161 и земельного участка с условным номером :ЗУ1 (после постановки его на государственный кадастровый учет) согласно подпункту 3 пункта 1 статьи 39.28 Земельного Кодекса Российской Федерации;

3 этап - земельные участки с условными номерами :ЗУ4 и :ЗУ5 будут образованы путем перераспределения земельного участка с кадастровым номером 41:01:0010117:163 и земельного участка с условным номером :ЗУ3 (после постановки его на государственный кадастровый учет) согласно подпункту 3 пункта 1 статьи 39.28 Земельного Кодекса Российской Федерации.

Земельный участок с условным номером :ЗУ5 не будет предоставлен на условиях аренды, в собственность или на ином праве, поэтому предельные (минимальные и/или максимальные) размеры данного земельного участка не устанавливаются (пункт 3 части 14 статьи 14 «Правил землепользования и застройки Петропавловск-Камчатского городского округа»).

В границах данного проекта сохраняются существующие земельные участки, описание которых приведено в таблице 3.

Таблица 3

## Перечень и сведения о площади существующих земельных участков

Номер кадастрового квартала 41:01:0010117

№ п/п	№ земельного участка	целевое назначение земельного участка	адрес объекта	площадь, кв. м
1	:1624	земельные участки отдельно стоящих многоквартирных и двухквартирных домов	Камчатский край, г. Петропавловск-Камчатский, ул. Авачинская, 4	892

Доступ к земельному участку с условным номером :ЗУ1 осуществляется через земельные участки с кадастровыми номерами 41:01:0010117:163, 41:01:0010117:161.

Доступ к земельному участку с условным номером :ЗУ3 осуществляется через земельный участок с кадастровым номером 41:01:0010117:163.

Доступ к земельным участкам с условными номерами :ЗУ2 и :ЗУ4 осуществляется через земли общего пользования.

В границы данного проекта межевания попадают стоящие на государственном кадастровом учете Охранные зоны:

- охранный зона инженерных коммуникаций с кадастровым номером 41:01-6.178.

Границы образуемых земельных участков установлены с учетом сложившейся кадастровой ситуации на момент подготовки проекта межевания территории.

Выполнение дополнительных инженерных изысканий, необходимых для подготовки данной документации по планировке территории, не потребовалось.

Координаты характерных точек границы образуемых земельных участков определены в системе, принятой для ведения государственного кадастрового

Изм.	Коп.уч.	Лист	№ док.	Подп.	Дата	355/19-ПМТ	Лист
							6

учета, МСК-41 и приведены в таблицах 4,5.

## 1.4 Перечень, сведения о площади и виде разрешенного использования образуемых земельных участков, в том числе возможные способы их образования

Перечень, сведения о площади и виде разрешенного использования образуемых земельных участков и возможные способы их образования приведены в таблице 4.

Таблица 4

## Перечень, сведения о площади и виде разрешенного использования образуемых земельных участков, в том числе возможные способы их образования / Координаты характерных точек границ образуемых земельных участков

Условный номер земельного участка	:ЗУ1	
Исходный вид разрешенного использования	Для сельскохозяйственного производства	
Установленный вид разрешенного использования	Для сельскохозяйственного производства	
Функциональная зона	Жилая зона	
Территориальная зона:	Ж2 – зона застройки индивидуальными жилыми домами	
Способ образования земельного участка	Земельный участок образуется путем перераспределения земельного участка с кадастровым номером 41:01:0010117:162 и земель, государственная собственность на которые не разграничена (:Т/п1)	
Площадь земельного участка	409 кв. м	
Обозначение характерных точек границ	Координаты	
	Х	У
1	2	3
18	561756,60	1410997,13
19	561748,33	1411017,02
1	561745,49	1411015,55
2	561738,67	1411032,29
3	561737,99	1411033,41
4	561731,49	1411030,08
17	561739,48	1411012,44
16	561738,55	1411011,97
15	561736,76	1411011,22
20	561745,31	1410991,70

Изм.	Коп.уч.	Лист	№ док.	Подп.	Дата	355/19-ПМТ	Лист
							7

18	561756,60	1410997,13
----	-----------	------------

Условный номер земельного участка	:ЗУ2	
Исходный вид разрешенного использования	Для эксплуатации жилого дома и хозяйственных построек	
Установленный вид разрешенного использования	Земельные участки отдельно стоящих многоквартирных и двухквартирных домов	
Функциональная зона	Жилая зона	
Территориальная зона:	Ж2 – зона застройки индивидуальными жилыми домами	
Способ образования земельного участка	Земельный участок образуется путем перераспределения земельных участков с кадастровыми номерами 41:01:0010117:853, 41:01:0010117:161 и земельного участка с условным номером :ЗУ1	
Площадь земельного участка	672 кв. м	
Обозначение характерных точек границ	Координаты	
	Х	У
1	2	3
18	561756,60	1410997,13
19	561748,33	1411017,02
1	561745,49	1411015,55
17	561739,48	1411012,44
16	561738,55	1411011,97
15	561736,76	1411011,22
14	561720,17	1411004,35
21	561728,21	1410983,99
27	561732,44	1410985,44
20	561745,31	1410991,70
18	561756,60	1410997,13

Условный номер земельного участка	:ЗУ3	
Исходный вид разрешенного использования	Эксплуатация жилого дома и хозяйственных построек	
Установленный вид разрешенного использования	Земельные участки отдельно стоящих многоквартирных и двухквартирных домов	
Функциональная зона	Жилая зона	

Изм.	Коп.уч.	Лист	№ док.	Подп.	Дата	355/19-ПМТ	Лист
							8

Территориальная зона:	Ж2 – зона застройки индивидуальными жилыми домами	
Способ образования земельного участка	Земельный участок образуется путем перераспределения земельных участков с кадастровыми номерами 41:01:0010117:853, 41:01:0010117:161 и земельного участка с условным номером :ЗУ1	
Площадь земельного участка	538 кв. м	
Обозначение характерных точек границ	Координаты	
	Х	У
1	2	3
1	561745,49	1411015,55
2	561738,67	1411032,29
3	561737,99	1411033,41
4	561731,49	1411030,08
5	561730,43	1411029,54
6	561725,88	1411027,78
7	561716,56	1411023,87
8	561712,86	1411021,86
14	561720,17	1411004,35
15	561736,76	1411011,22
16	561738,55	1411011,97
17	561739,48	1411012,44
1	561745,49	1411015,55

Условный номер земельного участка	:ЗУ4	
Исходный вид разрешенного использования	Земельные участки отдельно стоящих многоквартирных и двухквартирных домов	
Установленный вид разрешенного использования	Земельные участки отдельно стоящих многоквартирных и двухквартирных домов	
Функциональная зона	Жилая зона	
Территориальная зона:	Ж2 – зона застройки индивидуальными жилыми домами	

Изм.	Коп.уч.	Лист	№ док.	Подп.	Дата	355/19-ПМТ	Лист
							9

Способ образования земельного участка		Земельный участок образуется путем перераспределения земельного участка с кадастровым номером 41:01:0010117:163 и земельного участка с условным номером :ЗУ3	
Площадь земельного участка		576 кв. м	
Обозначение характерных точек границ	Координаты		
	X	Y	
1	2	3	
1	561745,49	1411015,55	
2	561738,67	1411032,29	
3	561737,99	1411033,41	
4	561731,49	1411030,08	
5	561730,43	1411029,54	
6	561725,88	1411027,78	
7	561716,56	1411023,87	
8	561712,86	1411021,86	
9	561711,04	1411020,87	
10	561711,47	1411020,38	
11	561712,54	1411018,17	
n1	561715,36	1411010,16	
13	561718,12	1411003,49	
14	561720,17	1411004,35	
15	561736,76	1411011,22	
16	561738,55	1411011,97	
17	561739,48	1411012,44	
1	561745,49	1411015,55	

**1.5. Перечень, сведения о площади и виде разрешенного использования образуемых земельных участков, которые будут отнесены к территориям общего пользования или имуществу общего пользования, в том числе в отношении которых предполагаются резервирование и (или) изъятие для государственных или муниципальных нужд**

Перечень, сведения о площади и виде разрешенного использования образуемых земельных участков, которые будут отнесены к территориям общего пользования или имуществу общего пользования, в том числе в отношении которых предполагаются резервирование и (или) изъятие для государственных или муниципальных нужд приведены в таблице 5.

Таблица 5

**Перечень, сведения о площади и виде разрешенного использования образуемых земельных участков, в том числе возможные способы их образования / Координаты характерных точек границ образуемых земельных участков**

355/19-ПМТ						Лист
Изм.	Копуч	Лист	Недок	П о д п.	Дата	10

4	561704,38	1411039,78
5	561702,32	1411048,05

**1.6 Заключение**

В результате внесения изменений в проект межевания территории части квартала № 19 планировочного подрайона 3.2.1. Жилой район - «Сероглазка» Северного городского планировочного района в Петропавловск-Камчатском городском округе, сформировано пять вновь образуемых земельных участков с условными номерами :ЗУ1, :ЗУ2, :ЗУ3, :ЗУ4, :ЗУ5 (приложение 2.1).

Перечень, координаты, сведения о площади и виде разрешенного использования вновь образуемых земельных участков и возможные способы их образования приведены в таблицах 4,5.

В границах данного проекта внесения изменений в проект межевания территории предусмотрено установление красных линий, координаты которых приведены в таблице 6.

355/19-ПМТ						Лист
Изм.	Копуч	Лист	Недок	П о д п.	Дата	12

Приложение 2  
к постановлению Главы  
Петропавловск-Камчатского  
городского округа  
от 19.02.2021 № 18

**Порядок учета предложений и замечаний по проекту внесения изменений в проект межевания территории части квартала № 19 планировочного подрайона 3.2.1. Жилой район – «Сероглазка» Северного городского планировочного района в Петропавловск-Камчатском городском округе, утвержденный постановлением администрации Петропавловск-Камчатского городского округа от 09.10.2018 № 2046, а также участия граждан в его обсуждении**

1. Со дня опубликования постановления Главы Петропавловск-Камчатского городского округа о назначении публичных слушаний по проекту внесения изменений в проект межевания территории части квартала № 19 планировочного подрайона 3.2.1. Жилой район – «Сероглазка» Северного городского планировочного района в Петропавловск – Камчатском городском округе, утвержденный постановлением администрации Петропавловск-Камчатского городского округа от 09.10.2018 № 2046 до дня их проведения, в период размещения на официальных сайтах Городской Думы Петропавловск-Камчатского городского округа и администрации Петропавловск-Камчатского городского округа в информационно-телекоммуникационной сети «Интернет» проекта внесения изменений в проект межевания территории части квартала № 19 планировочного подрайона 3.2.1. Жилой район – «Сероглазка» Северного городского планировочного района в Петропавловск – Камчатском городском округе, утвержденный постановлением администрации Петропавловск-Камчатского городского округа от 09.10.2018 № 2046 и проведения экспозиции такого проекта участники публичных слушаний, прошедшие идентификацию в соответствии с частью 9 статьи 9 Решения Городской Думы Петропавловск-Камчатского городского округа от 28.04.2014 № 211-нд «О публичных слушаниях в Петропавловск-Камчатском городском округе», вправе вносить предложения и замечания, касающиеся такого проекта:

1.1 в письменной или устной форме в ходе проведения публичных слушаний;

1.2 в письменной форме организатору публичных слушаний по адресу: 683000, город Петропавловск-Камчатский, улица Советская, дом 22, кабинет 105, понедельник – четверг с 09.00 до 17.00 часов, пятница с 09.00 до 16.00 часов (перерыв с 13.00 до 14.00 часов);

1.3 посредством записи в книге (журнале) учета посетителей экспозиции проекта, подлежащего рассмотрению на публичных слушаниях.

2. Предложения и замечания, внесенные участниками публичных слушаний, подлежат регистрации организатором, а также обязательно рассматриваются организатором публичных слушаний. Предложения и замечания не рассматриваются в случае выявления факта предоставления участником публичных слушаний недостоверных сведений.

3. Все предложения и замечания участников публичных слушаний с разделением на предложения и замечания граждан, являющихся участниками публичных слушаний и постоянно проживающих на территории, в пределах которой проводятся публичные слушания, предложения и замечания иных участников публичных слушаний, указываются в протоколе публичных слушаний.

4. Содержание внесенных предложений и замечаний участников публичных слушаний с разделением на предложения и замечания граждан, являющихся участниками публичных слушаний и постоянно проживающих на территории, в пределах которой проводятся публичные слушания, предложения и замечания иных участников публичных слушаний указываются в заключении о результатах публичных слушаний.

В случае внесения несколькими участниками публичных слушаний одинаковых предложений и замечаний допускается обобщение таких предложений и замечаний.

Условный номер земельного участка	:ЗУ5	
Исходный вид разрешенного использования	для сельскохозяйственного использования	
Установленный вид разрешенного использования	Земельные участки объектов автомобильной инфраструктуры (дороги, мосты, остановки);	
Функциональная зона	Жилая зона	
Территориальная зона:	Ж2 – зона застройки индивидуальными жилыми домами	
Способ образования земельного участка	Земельный участок образуется путем перераспределения земельного участка с кадастровым номером 41:01:0010117:163 и земельного участка с условным номером :ЗУ3	
Площадь земельного участка	1 кв. м	
Обозначение характерных точек границ	Координаты	
	X	Y
1	2	3
n1	561715,36	1411010,16
11	561712,54	1411018,17
12	561713,40	1411014,89
n1	561715,36	1411010,16

В данном проекте внесения изменений в проект межевания территории установлены красные линии.

- В соответствии со Схемой транспортной инфраструктуры Генерального плана Петропавловск-Камчатского Городского округа, рассматриваемая территория располагается в границах красных линий улицы и дороги местного значения ул. Авачинская.

Координаты красных линий, устанавливаемые в данном проекте внесения изменений в проект межевания территории приведены в таблице 6.

Таблица 6

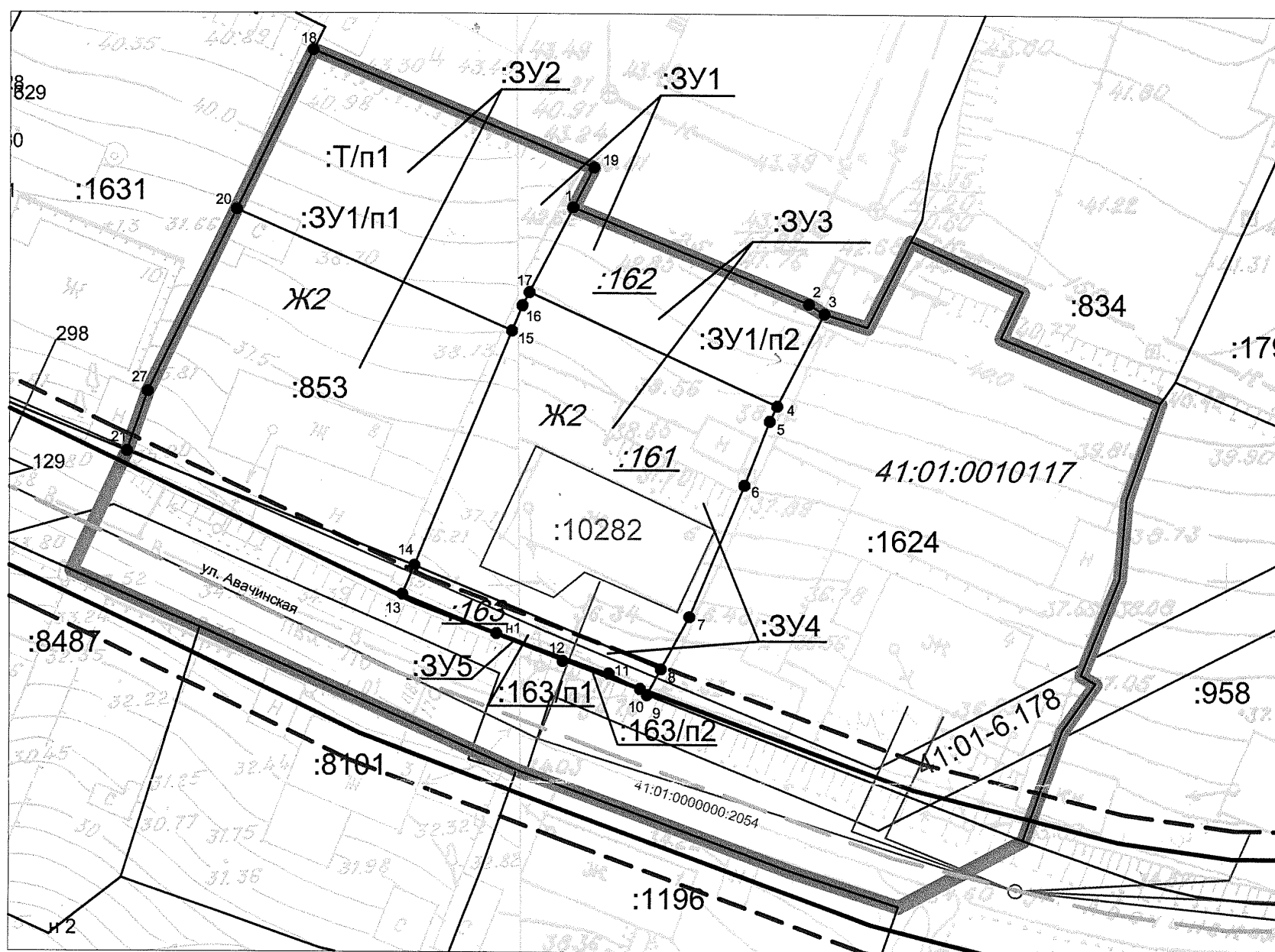
**Координаты красных линий в границах территории части квартала № 19 планировочного подрайона 3.2.1. Жилой район - «Сероглазка» Северного городского планировочного района в Петропавловск-Камчатском городском округе**

№	X (м)	Y (м)
1	561727,41	1410983,62
2	561717,47	1411004,47
3	561711,94	1411019,09

355/19-ПМТ						Лист
Изм.	Копуч	Лист	Недок	П о д п.	Дата	11

## Чертеж межевания территории

часть квартала № 19 планировочного подрайона 3.2.1.  
Жилой район «Сероглазка» Северного городского планировочного района  
в Петропавловск-Камчатском городском округе



Масштаб 1:500

## УСЛОВНЫЕ ОБОЗНАЧЕНИЯ:

- |               |  |
|---------------|--|
|               | - граница проекта межевания территории                   |
|               | - устанавливаемые красные линии                          |
|               | - линии отступа от красных линий                         |
| 41:01:0010117 | - кадастровый квартал                                    |
| :979          | - условное обозначение существующего земельного участка  |
| :10282        | - условное обозначение существующего ОКС                 |
| :944          | - условное обозначение уничтожаемого земельного участка  |
| :3У1          | - условное обозначение образуемого земельного участка    |
| Ж2            | - территориальная зона                                   |
|               | - зона с особыми условиями использования (охранная зона) |
|               | - граница земельного участка по сведениям ГКН            |
|               | - ось дороги   |
|               | - вновь образованная граница земельного участка          |
|               | - санитарно-защитные полосы                              |
|               | - прибрежная защитная зона                               |
|               | - водоохранная зона                                      |

ГЛАВА  
ПЕТРОПАВЛОВСК-КАМЧАТСКОГО ГОРОДСКОГО ОКРУГА

## ПОСТАНОВЛЕНИЕ

От 19.02.2021 г. № 19

### О назначении публичных слушаний по проекту межевания территории части квартала № 18 планировочного подрайона 3.2.2 Жилой район – «Мишеный» Северного городского планировочного района в Петропавловск- Камчатском городском округе

Руководствуясь статьей 28 Федерального закона от 06.10.2003 № 131-ФЗ «Об общих принципах организации местного самоуправления в Российской Федерации», статьей 28 Федерального закона от 13.07.2015 № 212-ФЗ «О свободном порте Владивосток», статьей 46 Градостроительного кодекса Российской Федерации, статьей 22 Устава Петропавловск-Камчатского городского округа, Решением Городской Думы Петропавловск-Камчатского городского округа от 28.04.2014 № 211-нд «О публичных слушаниях в Петропавловск-Камчатском городском округе», в целях определения местоположения границ образуемых и изменяемых земельных участков

ПОСТАНОВЛЯЮ:

1. Провести по инициативе исполняющего полномочия Главы Петропавловск-Камчатского городского округа публичные слушания по проекту межевания территории части квартала № 18 планировочного подрайона 3.2.2 Жилой район – «Мишеный» Северного городского планировочного района в Петропавловск-Камчатском городском округе согласно приложению 1 к настоящему постановлению (далее – публичные слушания).

2. Назначить проведение публичных слушаний на 10.03.2021 в 16<sup>00</sup> часов по адресу: город Петропавловск-Камчатский, улица Советская, дом 22, кабинет № 101 здания Управления архитектуры, градостроительства и земельных отношений администрации Петропавловск-Камчатского городского округа.

3. Организатором публичных слушаний определить организационный комитет по проведению публичных слушаний в составе, утвержденном постановлением администрации Петропавловск-Камчатского городского округа от 13.07.2018 № 1507 «О создании организационного комитета по организации и проведению публичных слушаний по проектам генеральных планов, проектам планировки территории, проектам межевания территории, проектам, предусматривающим внесение изменений в один из указанных утвержденных документов» (далее – оргкомитет).

4. Оргкомитету организовать:

4.1 размещение проекта межевания территории части квартала № 18 планировочного подрайона 3.2.2 Жилой район – «Мишеный» Северного городского планировочного района в Петропавловск-Камчатском городском округе, на официальных сайтах Городской Думы Петропавловск-Камчатского городского округа и администрации Петропавловск-Камчатского городского округа в информационно-телекоммуникационной сети «Интернет»;

4.2 в течение всего периода размещения на официальных сайтах Городской Думы Петропавловск-Камчатского городского округа и администрации Петропавловск-Камчатского городского округа в информационно-телекоммуникационной сети «Интернет» проведение экспозиции такого проекта по адресу: город Петропавловск-Камчатский, улица Советская, дом 22, в холле Управления архитектуры, градостроительства и земельных отношений администрации Петропавловск-Камчатского городского округа (этаж 3);

4.3 в период работы экспозиции в месте проведения экспозиции, в дни и часы посещения экспозиции, указанные в оповещении о начале публичных слушаний, консультирование посетителей экспозиции, распространение печатных информационных материалов о проекте, подлежащем рассмотрению на публичных слушаниях;

4.4 размещение информации о дате, времени, месте проведения публичных слушаний на официальных сайтах Городской Думы Петропавловск-Камчатского городского округа и администрации Петропавловск-Камчатского городского округа в информационно-телекоммуникационной сети «Интернет».

5. Установить порядок учета предложений и замечаний по проекту межевания территории части квартала № 18 планировочного подрайона 3.2.2 Жилой район – «Мишеный» Северного городского планировочного района в Петропавловск-Камчатском городском округе, а также участия граждан в его обсуждении согласно приложению 2 к настоящему постановлению.

6. Управлению архитектуры, градостроительства и земельных отношений администрации Петропавловск-Камчатского городского округа в течение 10 рабочих дней со дня окончания публичных слушаний направить исполняющему полномочию Главы Петропавловск-Камчатского городского округа проект межевания территории части квартала № 18 планировочного подрайона 3.2.2 Жилой район – «Мишеный» Северного городского планировочного района в Петропавловск-Камчатском городском округе, протокол публичных слушаний по проекту межевания территории части квартала № 18 планировочного подрайона 3.2.2 Жилой район – «Мишеный» Северного городского планировочного района в Петропавловск-Камчатском городском округе, заключение о результатах публичных слушаний, а также таблицу поступивших предложений и замечаний.

7. Организационно-техническое и информационное обеспечение проведения публичных слушаний, включая информирование граждан, постоянно проживающих на территории, в отношении которой подготовлен проект межевания территории, правообладателей находящихся в границах этой территории земельных участков и (или) расположенных на них объектов капитального строительства, а также правообладателей помещений, являющихся частью указанных объектов капитального строительства, осуществляет администрация Петропавловск-Камчатского городского округа.

8. Управлению делами администрации Петропавловск-Камчатского городского округа опубликовать настоящее постановление в газете «Град Петра и Павла».

**Исполняющий полномочия Главы  
Петропавловск-Камчатского городского округа  
Ю.Н. Иванова**

Приложение 1  
к постановлению Главы  
Петропавловск-Камчатского  
городского округа  
от 19.02.2021 № 19

**Проект межевания территории  
части квартала № 18 планировочного  
подрайона 3.2.2 Жилой район – «Мишеный»  
Северного городского планировочного района  
в Петропавловск-Камчатском городском округе**



ОБЩЕСТВО С ОГРАНИЧЕННОЙ ОТВЕТСТВЕННОСТЬЮ  
«ТОПОГРАФИЧЕСКОЕ БЮРО»

### ПРОЕКТ МЕЖЕВАНИЯ ТЕРРИТОРИИ

части квартала № 18 планировочного подрайона 3.2.2. Жилой район "Мишеный" Северного городского планировочного района в Петропавловск-Камчатском городском округе

Экз. № \_\_\_\_\_

Шифр: 204/20-ПМТ

Директор ООО «Топографическое бюро»



И.Г.Яковлев

г.Петропавловск-Камчатский

2020 год

Содержание		
№	Раздел	Стр
1	<b>Пояснительная записка</b>	3
1.1	Основание для подготовки проекта межевания территории	3
1.2	Сведения об используемых материалах	3
1.3	Характеристика территории	4
1.4	Перечень, сведения о площади и виде разрешенного использования образуемых земельных участков, в том числе возможные способы их образования	6
1.5	Перечень, сведения о площади и виде разрешенного использования образуемых земельных участков, которые будут отнесены к территориям общего пользования или имуществу общего пользования, в том числе в отношении которых предполагаются резервирование и (или) изъятие для государственных или муниципальных нужд	7
1.6	Заключение	8
2	<b>Графические приложения</b>	9
2.1	Чертеж межевания территории	

Имя, № подл.	Изм.	Коп.	Лист	№	Подп.	Дата	204/20-ПМТ	Лист
								2



**1. ПОЯСНИТЕЛЬНАЯ ЗАПИСКА****1.1 Основание для подготовки проекта межевания территории**

Основанием для производства работ на объекте «Проект межевания территории части квартала № 18 планировочного подрайона 3.2.2. Жилой район – «Мишенный» Северного городского планировочного района в Петропавловск-Камчатском городском округе» послужил Договор № 204 от 01.06.2020 г. с ООО «Топографическое бюро» и постановление Администрации Петропавловск-Камчатского городского округа № 860 от 19.05.2020 г.

Проект межевания территории – это документация по планировке территории. Готовится применительно к застроенным и подлежащим застройке территориям, расположенным в границах элементов планировочной структуры. Проект межевания территории разрабатывается в целях определения местоположения границ, образуемых и изменяемых земельных участков. Подготовка проекта регламентируется статьей 43 Градостроительного кодекса РФ от 29.12.2004 N 190 ФЗ.

**1.2 Сведения об использованных материалах**

При разработке проекта межевания использовались следующие документы:

- Градостроительный Кодекс Российской Федерации РФ от 29.12.2004 N 190 ФЗ;
- Земельный Кодекс Российской Федерации;
- Решение Городской Думы ПКГО от 23.03.2018 № 40-нд «Об утверждении местных нормативов градостроительного проектирования Петропавловск-Камчатского городского округа»;
- Решение Городской Думы ПКГО от 23.12.2009 № 697-р «О корректировке генерального плана ПКГО и утверждении его в новой редакции»;
- Решение Городской Думы ПКГО от 12.10.2010 № 294-нд «О правилах землепользования и застройки ПКГО»;
- Постановление Правительства РФ от 31 марта 2017 г. № 402 "Об утверждении Правил выполнения инженерных изысканий, необходимых для подготовки документации по планировке территории, перечня видов инженерных изысканий, необходимых для подготовки документации по планировке территории, и о внесении изменений в постановление Правительства Российской Федерации от 19 января 2006 г. N 20"
- Постановление Администрации ПКГО от 19.05.2020 г. № 860 «О принятии решения о подготовке проекта межевания территории части квартала № 18 планировочного подрайона 3.2.2. Жилой район – «Мишенный» Северного городского планировочного района в Петропавловск-Камчатском городском округе».

Изм.	Колуч.	Лист	№док	П о д п .	Дата	204/20-ПМТ	Лист 3
------	--------	------	------	-----------	------	------------	-----------

пунктов.

В градостроительных регламентах «Правил землепользования и застройки Петропавловск-Камчатского городского округа» в территориальных зонах установлены предельные (минимальные и/или максимальные) размеры земельных участков и предельные параметры разрешенного строительства, реконструкции объектов капитального строительства, а также виды разрешенного использования земельных участков и объектов капитального строительства.

Предельные (минимальные и/или максимальные) размеры земельных участков и предельные параметры разрешенного строительства территориальной зоны Ж5 показаны в таблице 2.

Таблица 2

**Предельные (минимальные и/или максимальные) размеры земельных участков и предельные параметры разрешенного строительства**

Зона	Предельные размеры земельных участков				Предельное количество этажей		Минимальные отступы от границ земельного участка, м	Минимальный/Максимальный процент застройки в границах земельного участка
	площадь, кв. м. /для объектов жилого назначения/		площадь, кв. м. /для объектов иного назначения/		миним. ум	максим. ум		
	минимум м	максимум м	минимум м	максимум м				
Ж5	500	25000	200	100000	5	16****	5	40/70

В проекте межевания территории части квартала № 18 планировочного подрайона 3.2.2. Жилой район – «Мишенный» Северного городского планировочного района в Петропавловск-Камчатском городском округе, сформировано два вновь образуемых земельных участка с условными номерами :ЗУ1, :ЗУ2 (приложение 2.1).

Земельные участки с условными номерами :ЗУ1 и :ЗУ2 образуются путем перераспределения земельных участков с кадастровыми номерами 41:01:0010118:129 и 41:01:0010118:130 для исключения вклинивания между земельными участками с кадастровыми номерами 41:01:0010118:129 и 41:01:0010118:385, согласно подпункту 2 пункта 1 статьи 39.28 Земельный Кодекс Российской Федерации.

Земельный участок с условным номером :ЗУ2 не будет предоставлен на условиях аренды, в собственность или на ином праве, поэтому предельные (минимальные и/или максимальные) размеры данного земельного участка не устанавливаются (пункт 3 части 14 статьи 14 «Правил землепользования и застройки Петропавловск-Камчатского городского округа»).

Доступ к земельным участкам, находящимся в границах данного проекта межевания осуществляется через земли общего пользования.

Выполнение дополнительных инженерных изысканий, необходимых для подготовки данной документации по планировке территории, не потребовалось. Границы образуемых земельных участков установлены с учетом

Изм.	Колуч.	Лист	№док	П о д п .	Дата	204/20-ПМТ	Лист 5
------	--------	------	------	-----------	------	------------	-----------

**1.3 Характеристика территории**

Территория, в отношении которой подготовлен проект межевания расположена в центральной части г. Петропавловск-Камчатского, в районе проспекта Рыбаков. Проект межевания территории разработан в границе территории части квартала № 18 планировочного подрайона 3.2.2. Жилой район – «Мишенный» Северного городского планировочного района в Петропавловск-Камчатском городском округе. Площадь территории в границах проекта межевания – 0.66 га. Координаты территории, в отношении которой подготовлен Проект межевания приведены в таблице 1.

Таблица 1

**Координаты характерных точек границ территории**

X (м)	Y (м)
564527,32	1411604,47
564535,33	1411589,12
564525,16	1411582,95
564466,23	1411552,53
564457,16	1411547,19
564447,90	1411560,27
564445,08	1411573,34
564430,93	1411599,23
564428,01	1411599,05
564433,78	1411602,46
564425,46	1411617,39
564428,59	1411619,48
564431,48	1411619,36
564445,28	1411625,06
564471,94	1411641,73
564474,77	1411642,30
564493,29	1411652,73
564497,88	1411654,67
564504,29	1411644,75
564523,34	1411611,42
564526,51	1411605,88
564527,32	1411604,47

В границах разрабатываемого проекта межевания территории объекты культурного наследия, границы лесничеств, лесопарков, участков лесничеств, лесных кварталов, лесотаксационных выделов или частей лесотаксационных выделов отсутствуют.

Территория, в отношении которой подготовлен настоящий проект межевания находится в границах Петропавловск-Камчатского городского округа.

Категория земель формируемых земельных участков – земли населенных

Изм.	Колуч.	Лист	№док	П о д п .	Дата	204/20-ПМТ	Лист 4
------	--------	------	------	-----------	------	------------	-----------

сложившейся кадастровой ситуации на момент подготовки проекта межевания территории.

Координаты характерных точек границы образуемых земельных участков определены в системе, принятой для ведения государственного кадастрового учета, МСК-41 и приведены в таблице 4.

**1.4 Перечень, сведения о площади и виде разрешенного использования образуемых земельных участков, в том числе возможные способы их образования**

Перечень, сведения о площади и виде разрешенного использования образуемых земельных участков и возможные способы их образования приведены в таблице 3.

Таблица 3

**Перечень, сведения о площади и виде разрешенного использования образуемых земельных участков, в том числе возможные способы их образования / Координаты характерных точек границ образуемых земельных участков**

Условный номер земельного участка:	:ЗУ1		
Вид разрешенного использования:	земельные участки, предназначенные для размещения объектов торговли, общественного питания и бытового обслуживания		
Территориальная зона:	Ж5 – зона застройки многоэтажными жилыми домами		
Функциональная зона	Жилая зона		
Способ образования земельного участка:	Земельный участок образуется путем перераспределения земельных участков с кадастровыми номерами 41:01:0010118:129 и 41:01:0010118:130		
Площадь земельного участка:	3135 кв. м		
Обозначение характерных точек границ	Координаты		
	X	Y	
1	2	3	
1	564513,18	1411595,95	
2	564508,93	1411603,59	
3	564523,31	1411611,48	
4	564504,29	1411644,75	
5	564490,53	1411636,66	
6	564452,61	1411614,74	
7	564461,22	1411599,71	
8	564457,85	1411597,75	
9	564450,68	1411593,60	
10	564445,25	1411590,46	
11	564455,37	1411570,92	

Изм.	Колуч.	Лист	№док	П о д п .	Дата	204/20-ПМТ	Лист 6
------	--------	------	------	-----------	------	------------	-----------

12	564460,22	1411567,59
13	564500,44	1411589,14
14	564501,16	1411587,92
15	564505,61	1411590,74
16	564505,08	1411591,62
17	564513,18	1411595,95

1.5. Перечень, сведения о площади и виде разрешенного использования образуемых земельных участков, которые будут отнесены к территориям общего пользования или имуществу общего пользования, в том числе в отношении которых предполагаются резервирование и (или) изъятие для государственных или муниципальных нужд

Перечень, сведения о площади и виде разрешенного использования образуемых земельных участков которые будут отнесены к территориям общего пользования или имуществу общего пользования, в том числе в отношении которых предполагаются резервирование и (или) изъятие для государственных или муниципальных нужд приведены в таблице 4.

Таблица 4

Перечень, сведения о площади и виде разрешенного использования образуемых земельных участков, в том числе возможные способы их образования / Координаты характерных точек границ образуемых земельных участков

Условный номер земельного участка:	:3У2	
Вид разрешенного использования:	Земельные участки элементов благоустройства территорий и ландшафтного дизайна (подпорные стенки, лестницы, малые архитектурные формы, объект декоративно-монументального искусства)	
Территориальная зона:	Ж5 – зона застройки многоэтажными жилыми домами	
Функциональная зона	Жилая зона	
Способ образования земельного участка:	Земельный участок образуется путем перераспределения земельных участков с кадастровыми номерами 41:01:0010118:129 и 41:01:0010118:130	
Площадь земельного участка:	1 кв. м	
Обозначение характерных точек границ	Координаты	
	X	Y
1	2	3
1	564523,34	1411611,42
2	564523,31	1411611,48
3	564508,93	1411603,59
4	564508,96	1411603,54

ИФМ.						Копуч.	Лист	№ док.	П о д п.	Дата	Лист
204/20-ПМТ											7

### Порядок учета предложений и замечаний по проекту межевания территории части квартала № 18 планировочного подрайона 3.2.2 Жилой район – «Мишеный» Северного городского планировочного района в Петропавловск-Камчатском городском округе, а также участия граждан в его обсуждении

1. Со дня опубликования постановления Главы Петропавловск-Камчатского городского округа о назначении публичных слушаний по проекту межевания территории части квартала № 18 планировочного подрайона 3.2.2 Жилой район – «Мишеный» Северного городского планировочного района в Петропавловск-Камчатском городском округе до дня их проведения, в период размещения на официальных сайтах Городской Думы Петропавловск-Камчатского городского округа и администрации Петропавловск-Камчатского городского округа в информационно-телекоммуникационной сети «Интернет» проекта межевания территории части квартала № 18 планировочного подрайона 3.2.2 Жилой район – «Мишеный» Северного городского планировочного района в Петропавловск-Камчатском городском округе и проведения экспозиции такого проекта участники публичных слушаний, прошедшие идентификацию в соответствии с частью 9 статьи 9 Решения Городской Думы Петропавловск-Камчатского городского округа от 28.04.2014 № 211-нд «О публичных слушаниях в Петропавловск-Камчатском городском округе», вправе вносить предложения и замечания, касающиеся такого проекта:

- 1.1 в письменной или устной форме в ходе проведения публичных слушаний;
- 1.2 в письменной форме организатору публичных слушаний по адресу 683000, город Петропавловск-Камчатский, улица Советская, дом 22, кабинет 105, понедельник – четверг с 09.00 до 17.00 часов, пятница с 09.00 до 16.00 часов (перерыв с 13.00 до 14.00 часов);
- 1.3 посредством записи в книге (журнале) учета посетителей экспозиции проекта, подлежащего рассмотрению на публичных слушаниях.
2. Предложения и замечания, внесенные участниками публичных слушаний, подлежат регистрации организатором, а также обязательно рассмотрению организатором публичных слушаний. Предложения и замечания не рассматриваются в случае выявления факта предоставления участником публичных слушаний недостоверных сведений.
3. Все предложения и замечания участников публичных слушаний с разделением на предложения и замечания граждан, являющихся участниками публичных слушаний и постоянно проживающих на территории, в пределах которой проводятся публичные слушания, и предложения, и замечания иных участников публичных слушаний, указываются в протоколе публичных слушаний.
4. Содержание внесенных предложений и замечаний участников публичных слушаний с разделением на предложения и замечания граждан, являющихся участниками публичных слушаний и постоянно проживающих на территории, в пределах которой проводятся публичные слушания, и предложения и замечания иных участников публичных слушаний указываются в заключении о результатах публичных слушаний. В случае внесения несколькими участниками публичных слушаний одинаковых предложений и замечаний допускается обобщение таких предложений и замечаний.

В данном проекте межевания предусмотрены красные линии.  
- В соответствии со Схемой транспортной инфраструктуры Генерального плана Петропавловск-Камчатского городского округа, рассматриваемая территория располагается в границах красных линий магистральной улицы городского значения: проспект Рыбаков и автодороги местного значения.  
Координаты красных линий, предусмотренные в данном проекте межевания приведены в таблице 5.

Таблица 5

Координаты красных линий в границах территории части квартала № 18 планировочного подрайона 3.2.2. Жилой район - "Мишеный" Северного городского планировочного района в Петропавловск-Камчатском городском округе

№	X (м)	Y (м)
1	564527,81	1411603,68
2	564459,75	1411566,06
3	564429,80	1411619,43

#### 1.6 Заключение

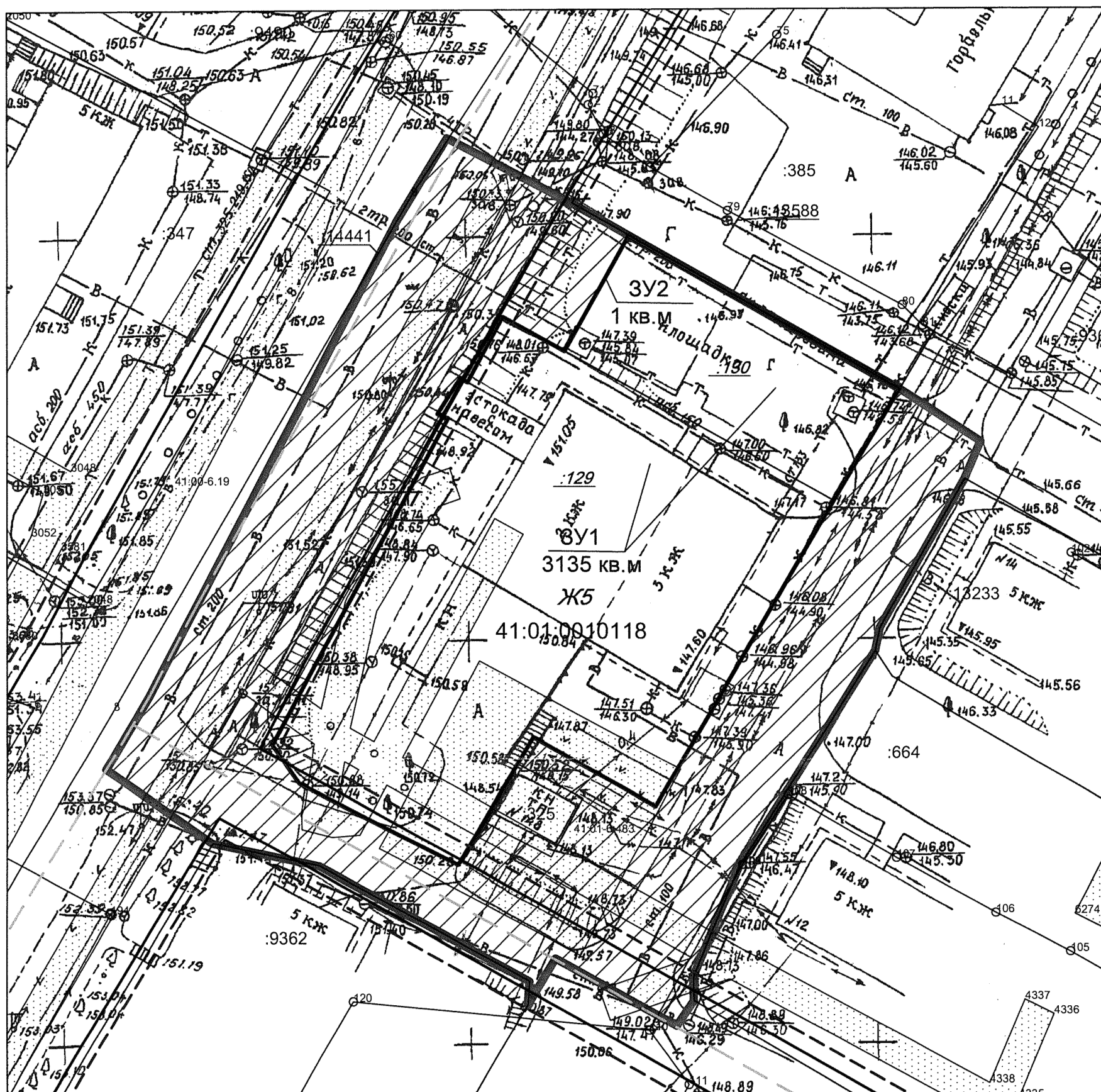
В проекте межевания территории части квартала № 18 планировочного подрайона 3.2.2. Жилой район - "Мишеный" Северного городского планировочного района в Петропавловск-Камчатском городском округе, сформировано два вновь образуемых земельных участка с условными номерами :3У1, :3У2 (приложение 2.1). Перечень, координаты, сведения о площади и виде разрешенного использования вновь образуемых земельных участков и возможные способы их образования приведены в таблицах 3,4.

В границах данного проекта межевания предусмотрены красные линии, координаты которых приведены в таблице 5.

### ГРАФИЧЕСКИЕ ПРИЛОЖЕНИЯ

ИФМ.						Копуч.	Лист	№ док.	П о д п.	Дата	Лист
204/20-ПМТ											8

ИФМ.						Копуч.	Лист	№ док.	П о д п.	Дата	Лист
204/20-ПМТ											9



УСЛОВНЫЕ ОБОЗНАЧЕНИЯ:

- граница проекта межевания территории
- устанавливаемые красные линии
- линии отступа от красных линий
- ось дороги
- граница образуемого земельного участка
- граница существующего земельного участка
- 41:01:0010118 - номер кадастрового квартала
- Ж5 - территориальная зона
- :325 - кадастровый номер существующего земельного участка (здания, сооружения, охранной зоны)
- :129 - кадастровый номер уничтожаемого земельного участка
- :3У1 - условное обозначение образуемого земельного участка

- охранные зоны
- земли общего пользования

						306/18-ПМТ Приложение 2.1		
						части квартала № 18 планировочного подрайона 3.2.2. Жилой район "Мишенный" Северного городского планировочного района в Петропавловск-Камчатском городском округе		
изм.	Нуч.	лист	Ндок.	подпись	дата	Чертеж межевания территории	Лист	Листов
		кадастровый инженер		Валяева А.И.			1	1
		геодезист		Герасимов П.В.				
		директор		Яковлев И.Г.		Масштаб 1:500	ООО "Топографическое бюро"	

АДМИНИСТРАЦИЯ  
ПЕТРОПАВЛОВСК-КАМЧАТСКОГО ГОРОДСКОГО ОКРУГА

## ПОСТАНОВЛЕНИЕ

22.06.2018 г. № 1292

### Об утверждении проекта межевания территории части квартала № 16 планировочного подрайона 3.2.2. Жилой район – «Мишенный» Северного городского планировочного района в Петропавловск-Камчатском городском округе

В соответствии со статьей 46 Градостроительного кодекса Российской Федерации, на основании протокола публичных слушаний по рассмотрению проекта межевания территории от 04.05.2018, заключения о результатах публичных слушаний от 04.05.2018,

ПОСТАНОВЛЯЮ:

1. Утвердить проект межевания территории части квартала № 16 планировочного подрайона 3.2.2. Жилой район – «Мишенный» Северного городского планировочного района в Петропавловск-Камчатском городском округе согласно приложению.

2. Управлению делами администрации Петропавловск-Камчатского городского округа в течение семи дней со дня принятия настоящего постановления опубликовать его в газете «Град Петра и Павла» и разместить на официальном сайте администрации Петропавловск-Камчатского городского округа в информационно-телекоммуникационной сети «Интернет».

3. Настоящее постановление вступает в силу после дня его официального опубликования.

4. Контроль за исполнением настоящего постановления возложить на руководителя Управления архитектуры, градостроительства и земельных отношений администрации Петропавловск-Камчатского городского округа.

**Исполняющий полномочия Главы  
Петропавловск-Камчатского городского округа  
К.В. Брызгин**

**Приложение  
к постановлению администрации  
Петропавловск-Камчатского  
городского округа  
от 22.06.2018 № 1292**

### Проект межевания территории части квартала № 16 планировочного подрайона 3.2.2. Жилой район – «Мишенный» Северного городского планировочного района в Петропавловск-Камчатском городском округе



ОБЩЕСТВО С ОГРАНИЧЕННОЙ ОТВЕТСТВЕННОСТЬЮ  
«ТОПОГРАФИЧЕСКОЕ БЮРО»

### ПРОЕКТ МЕЖЕВАНИЯ ТЕРРИТОРИИ

части квартала № 16 планировочного подрайона 3.2.2.  
Жилой район – «Мишенный»  
Северного городского планировочного района  
в Петропавловск-Камчатском городском округе

Экз. № \_\_\_\_\_

Шифр: 537/17-ПМТ

Технический отчет

Директор ООО «Топографическое бюро»



И.Г.Яковлев

г.Петропавловск-Камчатский  
2017 год

## 1. ПОЯСНИТЕЛЬНАЯ ЗАПИСКА

### 1.1 Основание для подготовки проекта межевания территории

Основанием для производства работ на объекте «Проект межевания территории части квартала № 16 планировочного подрайона 3.2.2. Жилой район – «Мишенный» Северного городского планировочного района в Петропавловск-Камчатском городском округе» послужил Договор № 537 от 19.12.2017г. с ООО «Топографическое бюро» и постановление Администрации Петропавловск-Камчатского городского округа № 2961 от 07.12.2017г. (Приложение 2.2).

Проект межевания территории – это документация по планировке территории. Готовится применительно к застроенным и подлежащим застройке территориям, расположенным в границах элементов планировочной структуры. Проект межевания территории разрабатывается в целях определения местоположения границ образуемых и изменяемых земельных участков. Подготовка проекта регламентируется статьей 43 Градостроительного кодекса РФ от 29.12.2004 N 190 ФЗ.

### 1.2 Сведения об использованных материалах

При разработке проекта межевания использовались следующие документы:

- Правила землепользования и застройки Петропавловск-Камчатского городского округа;
- Земельный Кодекс Российской Федерации;
- Градостроительный Кодекс Российской Федерации РФ от 29.12.2004 N 190 ФЗ;
- Федеральный закон от 13.07.2015 № 218-ФЗ «О государственной регистрации недвижимости»;
- Постановление Администрации ПКГО от 07.12.2017г. № 2961 «О принятии решения о подготовке проекта межевания территории части квартала № 16 планировочного подрайона 3.2.2. Жилой район – «Мишенный» Северного городского планировочного района в Петропавловск-Камчатском городском округе» (приложение 2.2).

### 1.3 Характеристика территории

Территория, в отношении которой подготовлен Проект межевания расположена в центральной части г.Петропавловск-Камчатского, в районе проспекта Рыбаков. Проект межевания территории разработан в границе части квартала № 16 планировочного подрайона 3.2.2. Жилой район – «Мишенный» Северного городского планировочного района в Петропавловск-Камчатском городском округе. Площадь территории в границах проекта межевания – 2,37 га. Координаты территории, в отношении которой подготовлен Проект межевания приведены в таблице 1.

Изм.	Колуч	Лист	Недок	Подп.	Дата	537/17-ПМТ	Лист
							3

Таблица 1

### Координаты границы проекта межевания территории

1	565244,27	1411817,02
2	565240,02	1411831,67
3	565225,91	1411857,20
4	565213,06	1411861,57
5	565206,15	1411871,21
6	565199,95	1411881,15
7	565201,12	1411887,57
8	565202,54	1411895,25
9	565189,64	1411919,88
10	565162,08	1411955,51
11	565148,19	1411969,25
12	565046,35	1411898,13
13	565031,87	1411889,81
14	565085,83	1411801,22
15	565081,95	1411798,66
16	565098,49	1411775,06
17	565120,66	1411789,87
18	565137,22	1411800,92
19	565156,97	1411771,72
20	565165,14	1411771,00
21	565212,92	1411803,29
22	565215,35	1411799,78
23	565237,35	1411813,21
1	565244,27	1411817,02

В границах разрабатываемого проекта межевания территории объекты культурного наследия отсутствуют.

Территория, в отношении которой подготовлен настоящий проект межевания находится в границах Петропавловск-Камчатского городского округа.

Категория земель формируемых земельных участков – земли населенных пунктов.

Согласно «Правилам землепользования и застройки Петропавловск-Камчатского городского округа» проектируемые участки с условными номерами :ЗУ1, :ЗУ2, :ЗУ3, :ЗУ4 расположены в территориальной зоне Ц4 - зоне общественно-делового центра местного значения, участок с условным номером :ЗУ5 расположен в территориальной зоне К2 – зоне размещения коммунальных предприятий, предприятий по обслуживанию транспорта. Земельный участок с условным номером :ЗУ6 расположен в территориальных зонах Ц4 и К2.

В градостроительных регламентах «Правил землепользования и застройки Петропавловск-Камчатского городского округа» в территориальных зонах установлены предельные (минимальные и/или максимальные) размеры земельных участков и предельные параметры разрешенного строительства, реконструкции объектов капитального строительства, а также виды разрешенного использования

Изм.	Колуч	Лист	Недок	Подп.	Дата	537/17-ПМТ	Лист
							4

земельных участков и объектов капитального строительства.

Предельные (минимальные и/или максимальные) размеры земельных участков и предельные параметры разрешенного строительства территориальной зоны К2 и Ц4 показаны в таблице 2.

Таблица 2

**Предельные (минимальные и/или максимальные) размеры земельных участков и предельные параметры разрешенного строительства**

Зона	Предельные размеры земельных участков				Предельное количество этажей		Минимальные отступы от границ земельного участка, м	Минимальный/Максимальный процент застройки в границах земельного участка
	площадь, кв. м. /для объектов жилого назначения/		площадь, кв. м. /для объектов иного назначения/		минимум	максимум		
	минимум м	максимум м	минимум м	максимум м				
К2	-	-	Не устанавливаются		1	5	5	30/90
Ц4	500	25000	200	1000000	1	9****	5***	30/70

Земельные участки с условными номерами :ЗУ1 и :ЗУ2 образованы путем деления земельного участка с кадастровым номером 41:01:0010118:657.

Земельный участок с условным номером :ЗУ3 образован путем перераспределения земельного участка с кадастровым номером 41:01:0010118:14205, государственная собственность на который не разграничена и земель, государственная собственность на которые не разграничена (:Т/п1).

Земельные участки с условными номерами ЗУ4, ЗУ5, ЗУ6 образованы из земель, государственная собственность на которые не разграничена (приложение 2.1).

Границы образуемых земельных участков установлены с учетом сложившейся кадастровой ситуации на момент подготовки проекта межевания территории.

На необходимые объекты недвижимости для определенных сведений, использовались выписки из Единого государственного реестра недвижимости об объекте недвижимости (приложение 2.3).

Координаты характерных точек границы образуемых земельных участков определены в системе, принятой для ведения государственного кадастрового учета, МСК-41 и приведены в таблицах 3,4.

Изм.	Кол.уч.	Лист	Недок.	Подп.	Дата	537/17-ПМТ	Лист
							5

2	565157,92	1411799,90
3	565153,43	1411806,51
4	565147,64	1411802,58

Условный номер земельного участка	:ЗУ2	
Вид разрешенного использования	Земли запаса (неиспользуемые)	
Способ образования земельного участка	Земельный участок образуется путем деления земельного участка с кадастровым номером 41:01:0010118:657	
Площадь земельного участка	415 кв.м	
Обозначение характерных точек границ	Координаты	
	X	Y
1	2	3
н1	565123,98	1411832,44
11	565120,00	1411845,81
10	565117,03	1411850,27
4	565108,23	1411844,67
9	565102,67	1411841,14
8	565102,54	1411823,95
7	565102,50	1411818,31
н1	565123,98	1411832,44

Условный номер земельного участка	:ЗУ3
Вид разрешенного использования	Для строительства здания автомагазина
Способ образования земельного участка	Земельный участок образуется путем перераспределения земельного участка с кадастровым номером 41:01:0010118:14205, государственная собственность на который не разграничена и земель, государственная собственность на которые не разграничена (:Т/п1)
Площадь земельного участка	1735 кв.м

Изм.	Кол.уч.	Лист	Недок.	Подп.	Дата	537/17-ПМТ	Лист
							7

**1.4 Перечень, сведения о площади и виде разрешенного использования образуемых земельных участков, в том числе возможные способы их образования**

Перечень, сведения о площади и виде разрешенного использования образуемых земельных участков и возможные способы их образования приведены в таблице 3.

Таблица 3

**Перечень, сведения о площади и виде разрешенного использования образуемых земельных участков, в том числе возможные способы их образования / Координаты характерных точек границ образуемых земельных участков**

Условный номер земельного участка	:ЗУ1	
Вид разрешенного использования	Земли запаса (неиспользуемые)	
Способ образования земельного участка	Земельный участок образуется путем деления земельного участка с кадастровым номером 41:01:0010118:657	
Площадь земельного участка	5705 кв.м	
Обозначение характерных точек границ	Координаты	
	X	Y
1	2	3
18	565212,92	1411803,29
17	565181,34	1411855,33
16	565176,16	1411855,83
15	565171,15	1411854,26
14	565158,62	1411847,04
13	565149,57	1411863,18
12	565127,36	1411850,14
11	565120,00	1411845,81
н1	565123,98	1411832,44
7	565102,50	1411818,31
6	565105,16	1411813,99
5	565106,11	1411810,94
4	565118,79	1411792,09
3	565120,66	1411789,87
2	565137,22	1411800,92
1	565156,97	1411771,72
19	565165,14	1411771,00
18	565212,92	1411803,29
1	565152,13	1411795,96

Изм.	Кол.уч.	Лист	Недок.	Подп.	Дата	537/17-ПМТ	Лист
							6

Обозначение характерных точек границ	Координаты	
	X	Y
1	2	3
11	565120,00	1411845,81
12	565127,36	1411850,14
н4	565124,45	1411854,39
14	565118,73	1411862,77
13	565095,63	1411898,60
12	565098,64	1411900,41
10	565093,44	1411909,28
н5	565092,31	1411911,22
н6	565090,36	1411909,89
н7	565054,93	1411888,52
н8	565041,74	1411880,63
10	565070,13	1411833,11
9	565072,82	1411835,82
8	565084,96	1411843,28
7	565087,99	1411838,40
6	565092,08	1411840,94
5	565106,00	1411848,00
4	565108,23	1411844,67
10	565117,03	1411850,27
11	565120,00	1411845,81
6	565114,61	1411851,49
7	565120,53	1411855,80
8	565116,54	1411861,41
9	565098,34	1411886,23
10	565073,02	1411869,03
11	565064,95	1411881,62
12	565049,98	1411872,38
13	565059,80	1411857,61
14	565059,02	1411857,12
1	565070,83	1411840,05
2	565083,76	1411848,30
3	565085,92	1411848,93
4	565090,17	1411842,71
5	565111,12	1411856,29
6	565114,61	1411851,49

Изм.	Кол.уч.	Лист	Недок.	Подп.	Дата	537/17-ПМТ	Лист
							8

Условный номер земельного участка	:ЗУ5	
Вид разрешенного использования	Земельные участки объектов хранения и обслуживания транспорта	
Способ образования земельного участка	Земельный участок образуется из земель, государственная собственность на которые не разграничена	
Площадь земельного участка	807 кв.м	
Обозначение характерных точек границ	Координаты	
	X	Y
1	2	3
н14	565184,36	1411891,00
н15	565188,21	1411893,35
н16	565182,35	1411902,95
1	565175,92	1411899,06
14	565118,73	1411862,77
н4	565124,45	1411854,39
н14	565184,36	1411891,00

Изм.	Коп.уч.	Лист	Подп.	Дата	537/17-ПМТ	Лист	9
------	---------	------	-------	------	------------	------	---

Условный номер земельного участка	:ЗУ6	
Вид разрешенного использования	Земельные участки объектов автомобильной инфраструктуры (дороги, мосты, остановки)	
Способ образования земельного участка	Земельный участок образуется из земель, государственная собственность на которые не разграничена	
Площадь земельного участка	3361 кв.м	
Обозначение характерных точек границ	Координаты	
	X	Y
1	2	3
7	565199,95	1411881,15
18	565201,12	1411887,56
17	565195,33	1411897,13
16	565188,35	1411902,56
15	565179,66	1411914,88
4	565178,22	1411913,92
3	565172,40	1411910,03
2	565162,68	1411924,59
1	565168,51	1411928,47
13	565170,58	1411929,86
12	565158,94	1411941,35
11	565151,04	1411955,73
н17	565141,97	1411964,90
н18	565046,35	1411898,13
н19	565031,87	1411889,81
н13	565038,62	1411878,73
н8	565041,74	1411880,63
н7	565054,93	1411888,52
н6	565090,36	1411909,89
н5	565092,31	1411911,22
10	565093,44	1411909,28
9	565145,71	1411941,16
4	565156,60	1411923,84
3	565159,49	1411925,37
2	565169,58	1411909,91
1	565175,92	1411899,06
н16	565182,35	1411902,95
н15	565188,21	1411893,35

Изм.	Коп.уч.	Лист	Подп.	Дата	537/17-ПМТ	Лист	11
------	---------	------	-------	------	------------	------	----

**1.5 Перечень, сведения о площади и виде разрешенного использования образуемых земельных участков, которые будут отнесены к территориям общего пользования или имуществу общего пользования, в том числе в отношении которых предполагаются резервирование и (или) изъятие для государственных или муниципальных нужд**

Таблица 4

Перечень, сведения о площади и виде разрешенного использования образуемых земельных участков, в том числе возможные способы их образования / Координаты характерных точек границ образуемых земельных участков

Условный номер земельного участка	:ЗУ4	
Вид разрешенного использования	Земельные участки объектов автомобильной инфраструктуры (дороги, мосты, остановки)	
Способ образования земельного участка	Земельный участок образуется из земель, государственная собственность на которые не разграничена	
Площадь земельного участка	423 кв.м	
Обозначение характерных точек границ	Координаты	
	X	Y
1	2	3
н11	565085,83	1411801,22
6	565105,16	1411813,99
7	565102,50	1411818,31
12	565089,40	1411809,56
11	565087,06	1411808,04
10	565070,13	1411833,11
н8	565041,74	1411880,63
н13	565038,62	1411878,73
н11	565085,83	1411801,22

Изм.	Коп.уч.	Лист	Подп.	Дата	537/17-ПМТ	Лист	10
------	---------	------	-------	------	------------	------	----

н14	565184,36	1411891,00
н4	565124,45	1411854,39
12	565127,36	1411850,14
13	565149,57	1411863,18
9	565183,28	1411882,98
8	565194,49	1411889,87
7	565199,95	1411881,15

**1.6 Заключение**

В результате планировки территории части квартала № 16 планировочного подрайона 3.2.2. Жилой район – «Мишенный» Северного городского планировочного района в Петропавловск-Камчатском городском округе, координаты которой приведены в таблице 1, выделено 6 вновь образуемых земельных участка с условными номерами :ЗУ1, :ЗУ2, ЗУ3, ЗУ4, ЗУ5, ЗУ6 (приложение 2.1). Перечень, координаты, сведения о площади и виде разрешенного использования вновь образуемых земельных участков и возможные способы их образования приведены в таблицах 3,4.

Изм.	Коп.уч.	Лист	Подп.	Дата	537/17-ПМТ	Лист	12
------	---------	------	-------	------	------------	------	----

Приложение 2.1

УСЛОВНЫЕ ОБОЗНАЧЕНИЯ:

- граница проекта межевания территории
- красные линии
- линии отступа от красных линий
- кадастровый квартал
- условное обозначение существующего земельного участка
- условное обозначение уничтожаемого земельного участка
- условное обозначение образуемого земельного участка
- территориальная зона Ц4
- территориальная зона К2
- зона с особыми условиями использования (охранная зона ВЛЭ 0,4 кв)
- земли общего пользования
- публичный сервитут



изм.	Нуч.	лист	Ндок.	подпись	дата
кадастровый инженер	Валяева А.И.				
геодезист	Герасимов П.В.				
директор	Яковлев И.Г.				
637/17-ПМТ Приложение 2.1 части кварталов № 16 планировочного подрайона 3.2.2. Жилой район - «Мишеный» Северного городского планировочного района в Петропавловск-Камчатском городском округе					
Чертеж межевания территории			Лист	Листов	
			1	1	
Масштаб 1:1000			ООО "Топографическое бюро"		

АДМИНИСТРАЦИЯ  
ПЕТРОПАВЛОВСК-КАМЧАТСКОГО ГОРОДСКОГО ОКРУГА

**ПОСТАНОВЛЕНИЕ**

19.02.2021 г. № 199

**О внесении изменений в постановление администрации  
Петропавловск-Камчатского городского округа от 29.12.2017 № 3217  
«Об утверждении муниципальной программы «Формирование современной городской среды  
в Петропавловск-Камчатском городском округе»**

В соответствии с Решением Городской Думы Петропавловск-Камчатского городского округа от 23.12.2020 № 327-нд «О внесении изменений в Решение Городской Думы Петропавловск-Камчатского городского округа от 25.11.2020 № 317-нд «О бюджете Петропавловск-Камчатского городского округа на 2021 год и плановый период 2022-2023 годов», пунктами 3.40 и 4.15 Порядка разработки и реализации муниципальных программ Петропавловск-Камчатского городского округа, утвержденного постановлением администрации Петропавловск-Камчатского городского округа от 27.06.2013 № 1840,

ПОСТАНОВЛЯЮ:

1. Внести в муниципальную программу «Формирование современной городской среды в Петропавловск-Камчатском городском округе», утвержденную постановлением администрации Петропавловск-Камчатского городского округа от 29.12.2017 № 3217 (далее – Программа), следующие изменения:

1.1 строку девятую паспорта Программы изложить в следующей редакции:

<b>«Объемы и источники финансирования программы»</b>	Общий объем финансирования Программы составляет 14 189 043,31666 тысяч рублей (далее – тыс. рублей), в том числе: - федеральный бюджет – 681 643,24661 тыс. рублей; - краевой бюджет – 1 598 461,22216 тыс. рублей; - средства бюджета Петропавловск-Камчатского городского округа – 11 887 659,75377 тыс. рублей; - внебюджетные источники – 21 279,09412 тыс. рублей.»;
--	---

- 1.2 раздел 2 изложить в редакции согласно приложению 1;  
1.3 раздел 3 изложить в редакции согласно приложению 2;  
1.4 раздел 4 изложить в редакции согласно приложению 3;  
1.5 приложение 1 изложить в редакции согласно приложению 4;  
1.6 приложение 5 изложить в редакции согласно приложению 5.

2. Управлению делами администрации Петропавловск-Камчатского городского округа опубликовать настоящее постановление в газете «Град Петра и Павла» и разместить на официальном сайте администрации Петропавловск-Камчатского городского округа в информационно-телекоммуникационной сети «Интернет».

3. Настоящее постановление вступает в силу после дня его официального опубликования.

4. Контроль за исполнением настоящего постановления возложить на руководителя Управления дорожного хозяйства, транспорта и благоустройства администрации Петропавловск-Камчатского городского округа.

*Исполняющий полномочия Главы  
Петропавловск-Камчатского городского округа  
Ю.Н. Иванова*

**Приложение 1  
к постановлению администрации  
Петропавловск-Камчатского  
городского округа  
от 19.02.2021 № 199**

**Раздел 2. Цели, задачи и сроки реализации программы, прогноз ожидаемых результатов**

2.1. Реализация настоящей Программы направлена на достижение следующих программных целей:

- повышение качества и комфорта городской среды на территории Петропавловск-Камчатского городского округа;
- развитие улично-дорожной сети Петропавловск-Камчатского городского округа;
- строительство, реконструкция, капитальный ремонт и модернизация объектов благоустройства с целью улучшения их эксплуатационного состояния;
- улучшение внешнего облика территории Петропавловск-Камчатского городского округа, организация деятельности по обращению с животными без владельцев, содержание мест захоронения, а также организация ритуальных услуг;
- обеспечение реализации мероприятий муниципальной программы;
- развитие комфортной городской среды в рамках реализации регионального проекта «Формирование комфортной городской среды».

Указанные программные цели направлены на достижение стратегической цели – обеспечение условий для развития городского округа как экологически безопасного зеленого города с комфортным и доступным жильем, качественной и разветвленной транспортной сетью, с достаточным количеством парков и скверов и надежной системой жилищно-коммунальными услугами, предусмотренной Стратегией социально-экономического развития Петропавловск-Камчатского городского округа на период до 2030 года, утвержденной Решением Городской Думы Петропавловск-Камчатского городского округа от 08.11.2019 № 206-нд.

2.2. Наиболее эффективно цели настоящей программы можно достичь программно-целевым методом в следующий временной период: 2018-2024 годы.

2.3. Учитывая направления, необходимые для достижения поставленных целей, Программа содержит:

- подпрограмму 1 «Благоустройство территорий в Петропавловск-Камчатском городском округе» (далее – подпрограмма 1);
- подпрограмму 2 «Комплексное благоустройство Петропавловск-Камчатского городского округа» (далее – подпрограмма 2);
- подпрограмму 3 «Обеспечение реализации муниципальной программы» (далее – подпрограмма 3);
- подпрограмму 4 «Обеспечение реализации региональных проектов Камчатского края в Петропавловск-Камчатском городском округе» (далее – подпрограмма 4).

2.4. Действие подпрограмм составляет 7 лет с 2018 по 2024 годы.

2.5. Целью подпрограммы 1 является «Повышение качества и комфорта городской среды на территории Петропавловск-Камчатского городского округа».

2.6. Достижение цели «Повышение качества и комфорта городской среды на территории Петропавловск-Камчатского городского округа» возможно посредством решения задачи 1 «Повышение уровня благоустройства территорий, установленных по результатам отбора дворовых, общественных территорий и мест массового отдыха горожан Петропавловск-Камчатского городского округа», задачи 2 «Повышение уровня комфортного проживания горожан Петропавловск-Камчатского городского округа» и задачи 3 «Преобразование городской среды путем внедрения цифровых технологий и платформенных решений».

2.7. Решение задачи 1 «Повышение уровня благоустройства территорий, установленных по результатам отбора дворовых, общественных территорий и мест массового отдыха горожан Петропавловск-Камчатского городского округа» направлено на повышение качества и комфорта городской среды на территории Петропавловск-Камчатского городского округа посредством реализации следующих мероприятий:

- мероприятия по формированию современной городской среды;
- благоустройство мест массового отдыха горожан.

2.8. Решение задачи 1 подпрограммы 1 планируется провести в срок с 2018 по 2019 годы.

2.9. Решение задачи 2 «Повышение уровня комфортного проживания горожан на территории Петропавловск-Камчатского городского округа» направлено на повышение качества и комфорта городской среды на территории Петропавловск-Камчатского городского округа посредством реализации мероприятия «Предоставление субсидий юридическим лицам (за исключением субсидий муниципальным учреждениям и унитарным предприятиям), индивидуальным предпринимателям»;

2.10. Решение задачи 2 подпрограммы 1 планируется провести в период, начиная с осуществления регистрации на территории Петропавловск-Камчатского городского округа территориального общественного самоуправления.

2.11. Решение задачи 3 «Преобразование городской среды путем внедрения цифровых технологий и платформенных решений» направлено на повышение качества и комфорта городской среды на территории Петропавловск-Камчатского городского округа посред-

ством реализации мероприятия «Содержание, капитальный, текущий ремонт и устройство линий наружного уличного освещения»;

2.12. Решение задачи 3 подпрограммы 1 планируется провести в 2019 году.

2.13. Целями подпрограммы 2 являются:

- 2.13.1 «Развитие улично-дорожной сети Петропавловск-Камчатского городского округа»;
- 2.13.2 «Строительство, реконструкция, капитальный ремонт и модернизация объектов благоустройства с целью улучшения их эксплуатационного состояния»;
- 2.13.3 «Улучшение внешнего облика территории Петропавловск-Камчатского городского округа, организация деятельности по обращению с животными без владельцев, содержание мест захоронения, а также организация ритуальных услуг».

2.14. Достижение цели по развитию улично-дорожной сети Петропавловск-Камчатского городского округа возможно посредством решения задачи «Приведение автомобильных дорог общего пользования, внутриквартальных дорог и придомовых проездов городского округа в состояние, отвечающее требованиям технических регламентов».

В рамках решения задачи обеспечивается реализация комплекса мер по восстановлению и ремонту улично-дорожной сети Петропавловск-Камчатского городского округа, по восстановлению и ремонту дворовых территорий многоквартирных домов и проездам к ним, по содержанию автомобильных дорог общего пользования местного значения (за исключением предоставления в 2019 году субсидии из краевого бюджета и соответствующего софинансирования за счет средств местного бюджета, в случае оказания финансовой поддержки, в связи с дополнительной потребностью, отражаемой в муниципальной программе «Развитие транспортной системы Петропавловск-Камчатского городского округа», по содержанию площадок для складирования снега, содержанию разворотных площадок, оказанию услуг предоставления доступа к системе спутникового контроля ГЛОНАСС/GPS для техники.

2.15. Достижение цели по строительству, реконструкции, капитальному ремонту и модернизации объектов благоустройства с целью улучшения их эксплуатационного состояния возможно посредством решения следующих задач:

2.15.1 «Приведение сетей наружного уличного освещения городского округа в состояние, отвечающее требованиям технических регламентов»;

2.15.2 «Восстановление разрушенных и текущее содержание структурно-планировочных элементов благоустройства».

В рамках решения задач обеспечивается реализация комплекса мер по устройству (строительству и реконструкции), ремонту, техническому обслуживанию и электроснабжению сетей наружного уличного освещения Петропавловск-Камчатского городского округа; восстановлению лестничных переходов, подпорных стен и обустройству детских площадок малыми архитектурными формами; содержанию площадок для выгула собак; восстановлению, обустройству, содержанию и ремонту открытых спортивных сооружений (площадок); освобождению земельных участков от самовольно установленных объектов движимого имущества.

2.16. Для достижения цели по улучшению внешнего облика Петропавловск-Камчатского городского округа, организации деятельности по обращению с животными без владельцев, содержанию мест захоронения, а также организации ритуальных услуг необходимо решить следующие задачи:

2.16.1 «Озеленение и ландшафтное оформление территорий городского округа, обустройство и содержание мест массового отдыха населения и территорий объектов социальной сферы, в том числе улиц, парков, скверов, площадей, содержание лесных зон»;

2.16.2 «Осуществление деятельности по обращению с животными без владельцев»;

2.16.3 «Обустройство и содержание мест захоронения, а также организация ритуальных услуг»;

2.16.4 «Обеспечение реализации мероприятий подпрограммы «Комплексное благоустройство Петропавловск-Камчатского городского округа»».

2.17. В рамках решения задач по озеленению и ландшафтному оформлению территорий городского округа, обустройства и содержания мест массового отдыха населения и территорий объектов социальной сферы, в том числе улиц, парков, скверов, площадей, содержание лесных зон, обеспечивается реализация комплекса мер по благоустройству объектов и территорий городского округа, мест массового отдыха горожан, в том числе: содержание и приобретение биотуалетов, ведение работ по благоустройству мест массового отдыха горожан, содержание объектов ландшафтной архитектуры, оказанию услуг по установке, содержанию и ремонту туалетных модулей, освещению объектов внешнего благоустройства, озеленению и ландшафтному оформлению территории Петропавловск-Камчатского городского округа, выращивание цветочной рассады, высадка рассады, подготовка и содержание цветников; разработка архитектурной концепции (проработка цветочных решений); содержание лесных зон городского округа; организация праздничных мероприятий в местах массового отдыха; содержание, капитальный и текущий ремонт



объектов нежилого фонда: мероприятия по обеспечению сохранности муниципального имущества; уплата налогов, сборов и иных платежей.

2.18. В рамках решения задачи по осуществлению деятельности по обращению с животными без владельцев обеспечивается организация мероприятий при осуществлении деятельности по обращению с животными без владельцев.

2.19. В рамках решения задачи по обустройству и содержанию мест захоронения, а также организации ритуальных услуг осуществляется реализация мероприятий по:

- организации ритуальных услуг и содержанию мест захоронения;
- изготовлению технической документации на объекты недвижимого имущества в рамках проведения специализированных работ;
- осуществлению капитальных вложений в объекты нежилого фонда (в том числе муниципальной и иных форм собственности).

2.20. В рамках решения задачи по обеспечению реализации мероприятий подпрограммы «Комплексное благоустройство Петропавловск-Камчатского городского округа» осуществляется реализация мероприятий по:

- обеспечению реализации мероприятий по благоустройству территории городского округа;
- обеспечению реализации мероприятий по развитию улично-дорожной сети Петропавловск-Камчатского городского округа.

2.21. Решение задач подпрограммы 2 планируется провести в срок с 2018 по 2024 годы.

2.22. Целью подпрограммы 3 является «Обеспечение реализации мероприятий муниципальной программы».

2.23. Достижение цели «Обеспечение реализации мероприятий муниципальной программы» возможно посредством решения задачи «Организационное, нормативно-правовое, методическое и координационное обеспечение реализации мероприятий муниципальной программы (нормативные расходы)».

2.24. Решение задачи подпрограммы 3 планируется провести в срок с 2018 по 2024 годы.

2.25. Целью подпрограммы 4 является «Развитие комфортной городской среды в рамках реализации регионального проекта «Формирование комфортной городской среды»».

2.26. Достижение цели «Развитие комфортной городской среды в рамках реализации

регионального проекта «Формирование комфортной городской среды» возможно посредством решения задачи «Повышение уровня благоустройства дворовых территорий и общественных пространств Петропавловск-Камчатского городского округа, установленных по результатам отбора».

2.27. Решение задачи подпрограммы 4 планируется провести в срок с 2019 по 2023 годы.

2.28. Срок реализации Программы составит 7 лет с 2018 по 2024 годы.

2.29. Достижение целей настоящей муниципальной программы, посредством решения обозначенных задач в указанные сроки позволит получить следующий результат:

2.29.1 Повышение уровня благоустройства территорий, установленных по результатам отбора дворовых, общественных территорий, пространств и мест массового отдыха горожан Петропавловск-Камчатского городского округа;

2.29.2 Повышение уровня комфортного проживания горожан Петропавловск-Камчатского городского округа;

2.29.3 Преобразование городской среды путем внедрения цифровых технологий и платформенных решений;

2.29.4 Приведение автомобильных дорог общего пользования, внутриквартальных дорог и придомовых проездов городского округа в состояние, отвечающее требованиям технических регламентов;

2.29.5 Приведение сетей наружного уличного освещения городского округа в состояние, отвечающее требованиям технических регламентов;

2.29.6 Восстановление разрушенных и текущее содержание структурно-планировочных элементов благоустройства;

2.29.7 Озеленение и ландшафтное оформление территорий городского округа, обустройство и содержание мест массового отдыха населения и территорий объектов социальной сферы, в том числе улиц, парков, скверов, площадей, содержание лесных зон;

2.29.8 Осуществление деятельности по обращению с животными без владельцев.

2.29.9 Обустройство и содержание мест захоронения, а также организация ритуальных услуг.

2.30. Основными показателями планируемых результатов решения поставленных задач для достижения целей настоящей программы являются:

№	Наименование целей, задач	Наименование целевых показателей (индикаторов)	Единица измерения	Значения целевых показателей (индикаторов)	
				до начала реализации программы <*>	в результате реализации программы
<b>Подпрограмма 1 «Благоустройство территорий в Петропавловск-Камчатском городском округе»</b>					
<b>Цель 1 «Повышение качества и комфорта городской среды на территории Петропавловск-Камчатского городского округа»</b>					
1.1	Задача 1 «Повышение уровня благоустройства территорий, установленных по результатам отбора дворовых, общественных территорий и мест массового отдыха горожан Петропавловск-Камчатского городского округа»	Количество благоустроенных дворовых территорий	Единица	35	20
		Доля благоустроенных дворовых территорий от общего количества дворовых территорий, нуждающихся в благоустройстве	Процент	2,5	1,5
		Количество благоустроенных общественных территорий	Единица	1	1
		Доля благоустроенных общественных территорий от общего количества общественных территорий, нуждающихся в благоустройстве	Процент	4,3	4,3
		Процент обеспечения работы участников счетных комиссий	Процент	100	100
		Количество благоустроенных мест массового отдыха горожан (городских парков)	Единица	1	1
		Доля благоустроенных мест массового отдыха горожан (городских парков)	Процент	100	100
1.2	Задача 2 подпрограммы 1: «Повышение уровня комфортного проживания горожан на территории Петропавловск-Камчатского городского округа»	Количество организованных на территории Петропавловск-Камчатского городского округа территориальных общественных самоуправлений	Единица	0	0
		Количество социально значимых проектов территориальных общественных самоуправлений, реализованных с привлечением бюджетных средств	Единица	0	0
1.3	Задача 3 подпрограммы 1: «Преобразование городской среды путем внедрения цифровых технологий и платформенных решений»	Количество улиц (проспектов) на которых внедрены энергоэффективные технологии при организации наружного (уличного) освещения в рамках цифровизации городского хозяйства»	Единица	0	1
		Доля выполненных работ по внедрению энергоэффективных технологии при организации наружного (уличного) освещения в рамках цифровизации городского хозяйства»	Процент	0	100
<b>Подпрограмма 2 «Комплексное благоустройство Петропавловск-Камчатского городского округа»</b>					
<b>Цель 1 «Развитие улично-дорожной сети Петропавловск-Камчатского городского округа»</b>					
2.1	Задача 1 «Приведение автомобильных дорог общего пользования, внутриквартальных дорог и придомовых проездов городского округа в состояние, отвечающее требованиям технических регламентов»	Общая площадь отремонтированных автомобильных дорог, восстановленных и отремонтированных дворовых территорий многоквартирных домов и проездов к ним	Метр квадратный	133 459	1 021 379,9
		Общая протяженность отремонтированных автомобильных дорог, восстановленных и отремонтированных дворовых территорий многоквартирных домов и проездов к ним	Метр погонный	96 688,5	145 912,0
		Доля автомобильных дорог общего пользования местного значения, подлежащих содержанию и текущему ремонту	Процент	100	100
		Площадь автомобильных дорог общего пользования местного значения, подлежащих содержанию и текущему ремонту	Тысяча квадратных метров	3 925,18	3 930,776
		Объем снега перемещаемого до 50 метров	Тысяча кубических метров	1 093,4	8 682,19
		Количество отремонтированных остановочных павильонов (нарастающим итогом)	Единица	9	124
		Процент отремонтированных автобусных павильонов относительно запланированных в текущем году	Процент	100	100
		Мощность площадок для складирования снега, подлежащих содержанию	Тонн	300	511,6
		Площадь разворотных площадок, подлежащих содержанию	Метр квадратный	0,0	14 474,0
		Протяженность автомобильных дорог, планируемая к обследованию и диагностике	км	0,0	113,29
		Количество объектов очистных сооружений, в отношении которых проведены работы по инвентаризации, паспортизации	Штук	0	210
		Количество мест, оборудованных доступом к системе спутникового контроля ГЛОНАСС или ГЛОНАСС/GPS	Штук	2	2
		Количество транспортных средств, отслеживаемых в зимний период с помощью системы спутникового контроля ГЛОНАСС или ГЛОНАСС/GPS	Единица	100	100
		Количество транспортных средств, отслеживаемых в летний период с помощью системы спутникового контроля ГЛОНАСС или ГЛОНАСС/GPS	Единица	20	20
<b>Цель 2 «Строительство, реконструкция, капитальный ремонт и модернизация объектов благоустройства с целью улучшения их эксплуатационного состояния»</b>					
2.2	Задача 2 «Приведение сетей наружного уличного освещения в состояние, отвечающее требованиям технических регламентов»	Общая протяженность отремонтированных линий наружного освещения	Километр	0	4,964
		Общая мощность установленных, реконструированных и отремонтированных линий наружного освещения (нарастающим итогом)	КВт*час	17 589	4 055
		Количество разработанных проектов на восстановление и ремонт линий наружного освещения	Единица	0	11
		Удельный расход электрической энергии в системах уличного освещения (на 1 кв. метр освещаемой площади с уровнем освещенности, соответствующим установленным нормативам) (нарастающим итогом)	КВт в час/ метр квадратный	0,77	0,77

№	Наименование целей, задач	Наименование целевых показателей (индикаторов)	Единица измерения	Значения целевых показателей (индикаторов)	
				до начала реализации программы <*>	в результате реализации программы
		Общая протяженность построенных (реконструированных) линий наружного освещения	Километр	-	0,29
		Количество разработанных проектов на строительство (реконструкцию) линий наружного освещения	единиц	-	0
2.3	Задача 3 «Восстановление разрушенных структурно-планировочных элементов благоустройства»	Количество реконструированных и отремонтированных подпорных стен	Единица	4	25
		Количество разработанных проектов на ремонт подпорных стен	Единица	2	22
		Объем реконструированных и отремонтированных подпорных стен	Кубический метр	134	5 905,1
		Количество государственных экспертиз проектной документации на капитальный ремонт подпорных стен	Единица	-	13
		Площадь реконструированных и отремонтированных лестничных переходов	Квадратный метр	148	2 050,4
		Количество разработанных проектов на ремонт лестничных переходов	Единица	0	28
		Количество реконструированных и отремонтированных лестничных переходов	Единица	50	24
		Количество разработанных проектов на обустройство детских площадок	Единица	0	5
		Количество восстановленных и обустроенных детских площадок	Единица	2	20
		Площадь восстановленных и обустроенных детских площадок	Квадратный метр	812	23 865
		Содержание площадок для выгула собак	Квадратный метр/год	0	1 600
		Количество восстановленных и обустроенных спортивных сооружений (площадок)	Единица	0	5
		Освобождение земельных участков от самовольно установленных объектов движимого имущества (торговые павильоны, передвижные павильоны, металлические гаражи, автомобильные кузова)	Штук	221	1 324
		Доля освобожденных земельных участков от самовольно установленных объектов движимого имущества (торговые павильоны, передвижные павильоны, металлические гаражи, автомобильные кузова)	Процент	100	100
Цель 3 «Улучшение внешнего облика территории Петропавловск-Камчатского городского округа, организация деятельности по обращению с животными без владельцев, содержание мест захоронения, а также организация ритуальных услуг»					
2.4	Задача 4 «Озеленение и ландшафтное оформление территорий городского округа, обустройство и содержание мест массового отдыха населения и территорий объектов социальной сферы, в том числе улиц, парков, скверов, площадей, содержание лесных зон»	Количество установленных напольных вазонов	Единица	15	964
		Количество установленных подвесных вазонов	Единица	221	1 517
		Количество выращенной цветочной рассады	Штук	146 208	1 187 896
		Количество приобретенных малых архитектурных форм (МАФ)	Штук	169	2 776
		Архитектурная концепция Разработка архитектурной концепции (проработка цветочных решений)	Единица	1	0
		Доля выполненных работ в рамках архитектурной концепции	Процент	100	0
		Количество организованных и проведенных конкурсов на создание эскизных проектов зданий, общественных территорий, малых архитектурных форм	Единица	0	0
		Количество проектов по благоустройству мест массового отдыха	Единица	0	11
		Количество благоустроенных мест массового отдыха	Единица	4	21
		Количество объектов ландшафтной архитектуры, подлежащих содержанию	Штук	-	40
		Количество объектов внешнего благоустройства, подлежащих содержанию	Штук	-	16
		Содержание биотуалетов (нарастающим итогом)	Штук	15	22
		Количество приобретенных биотуалетов	Единица	32	12
		Количество установленных туалетных модулей	Единица	-	7
		Количество туалетных модулей, подлежащих содержанию (нарастающим итогом)	Единица	-	10
		Изготовление и установка баннеров (аншлагов)	Единица	45	124
		Транспортные услуги	Машино-час	229,55	1 610
		Протяженность лесных дорог, подлежащая содержанию	Км	-	21,75
		Площадь территории лесничества Петропавловск-Камчатского городского округа, подлежащая проведению санитарно-оздоровительных мероприятий, в том числе сбор и вывоз отходов, санитарная рубка и обрезка деревьев	Га	-	132
		Количество изготовленных и установленных навесов с металлическим каркасом на территории лесничества Петропавловск-Камчатского городского округа	Штук	-	12
		Количество человеко-часов по штатной единице «дежурный электрик»	Человеко-час	417	3 271
		Объем убранный мусора	Кубический метр	520	3 801
		Обслуживание биотуалетов	Машина-час	315	1 950
		Количество организуемых праздничных мероприятий	Штук	-	80
		Полнота обеспеченной сохранности муниципального имущества	Процент	100	100
		Площадь складских помещений, используемая для хранения муниципального имущества	Квадратный метр	855,2	855,2
		Количество отремонтированных складских помещений	Единица	-	1
	Полнота уплаченных налогов, сборов и платежей	Процент	100	100	
	Доля просроченных налогов, сборов и платежей в общем объеме налоговых платежей, сборов и иных платежей	Процент	0	0	
2.5	Задача 5 подпрограммы 2: Осуществление деятельности по обращению с животными без владельцев	Количество отловленных безнадзорных животных, подлежащих содержанию	Тысяч штук	0,1	3,5
		Процент исполнения мероприятий, направленных на отлов безнадзорных животных, подлежащих содержанию	Процент	100	100
		Доля выполнения работ по доукомплектации пункта временного содержания животных	Процент	0	100
2.6	Задача 6 «Обустройство и содержание мест захоронения, а также организация ритуальных услуг»	Площадь мест захоронений (нарастающим итогом)	Гектар	69,34974	165,24174
		Процент обслуживания (нарастающим итогом)	Процент	100	100
		Количество обустроенных и восстановленных воинских захоронений, находящихся в государственной собственности	Единица	0	3
		Количество объектов недвижимости, в отношении которых проведены кадастровые работы	Штук	0	1
		Доля выполнения кадастровых работ	Процент	0	100
		Площадь обустраиваемой территории	Гектар	0	3,5
		Протяженность дорог с асфальтобетонным покрытием в рамках обустраиваемой территории	Метр квадратный	0	5 575
2.7	Задача 7 «Обеспечение реализации мероприятий подпрограммы «Комплексное благоустройство Петропавловск-Камчатского городского округа»	Содержание детских площадок	Квадратный метр	94 660	100 065

№	Наименование целей, задач	Наименование целевых показателей (индикаторов)	Единица измерения	Значения целевых показателей (индикаторов)	
				до начала реализации программы <*>	в результате реализации программы
		Содержание лестничных переходов	Квадратный метр	16 584	17 393
		Обеспеченность заявленной МКУ «Служба благоустройства Петропавловск-Камчатского городского округа» потребности в материально-технических средствах в текущем финансовом году	Процент	0	100
		Обеспеченность заявленной МКУ «Служба автомобильных дорог Петропавловск-Камчатского городского округа» потребности в материально-технических средствах в текущем финансовом году	Процент	0	100
Подпрограмма 3 «Обеспечение реализации муниципальной программы»					
Цель 1 подпрограммы 3 «Обеспечение реализации мероприятий муниципальной программы»					
3.1	Задача 1 «Организационное, нормативно-правовое, методическое и координационное обеспечение реализации мероприятий муниципальной программы (нормативные расходы)»	Уровень исполнения мероприятий муниципальных программ	Процент	100	100
		Уровень исполнения полномочий Управления дорожного хозяйства, транспорта и благоустройства администрации Петропавловск-Камчатского городского округа	Процент	100	100
		Количество отловленных безнадзорных животных, подлежащих содержанию	Тысяч штук	0,1	0,7
		Процент исполнения мероприятий, направленных на отлов безнадзорных животных, подлежащих содержанию	Процент	100	100
Подпрограмма 4: «Обеспечение реализации региональных проектов Камчатского края в Петропавловске-камчатском городском округе»					
Цель 1 подпрограммы 4: развитие комфортной городской среды в рамках реализации регионального проекта «Формирование комфортной городской среды»					
4.1	Задача 1 подпрограммы 4: Повышение уровня благоустройства дворовых территорий и общественных пространств Петропавловск-Камчатского городского округа, установленных по результатам отбора	Количество благоустроенных общественных пространств в рамках регионального проекта «Формирование комфортной городской среды»	Единица	0	6
		Доля благоустроенных общественных пространств в рамках регионального проекта «Формирование комфортной городской среды» от общего количества общественных территорий, нуждающихся в благоустройстве	Процент	0	23,1
		Количество общественных пространств на которых осуществлена организация постоянного видеонаблюдения с использованием систем видеоаналитики в рамках цифровизации городского хозяйства, в части регионального проекта	Единица	0	7
		Количество благоустроенных дворовых территорий в рамках регионального проекта «Формирование комфортной городской среды»	Единица	0	28
		Доля благоустроенных дворовых территорий в рамках регионального проекта «Формирование комфортной городской среды» от общего количества дворовых территорий, нуждающихся в благоустройстве	Процент	0	2,1

2.31. Комплекс мероприятий по реализации программы в сфере экономической, экологической и иной эффективности позволит:

- улучшить эксплуатационное состояние объектов благоустройства;
- создать благоприятные условия по организации досуга жителей городского округа и проживанию в многоквартирных домах;
- улучшить санитарно-гигиеническое состояние городского округа;
- обеспечить комфортные и безопасные условия для граждан, проживающих в Петропавловск-Камчатском городском округе, путем проведения капитального ремонта конструкций и модернизации объектов благоустройства.

2.32. К рискам, препятствующим получению планируемых результатов относится, недобросовестность организаций, осуществляющих поставку товаров, исполнение работ

(услуг) для муниципальных нужд, обстоятельства непреодолимой силы, изменения законодательства, отрицательное общественное мнение по согласованию решений собственников помещений в многоквартирных домах и дизайн-проектов благоустройства дворовых территорий.

Реализация муниципальной программы позволит создать благоприятные условия среды обитания, повысить комфортность проживания населения города, увеличить площадь озеленения территорий, обеспечить более эффективную эксплуатацию жилых домов, улучшить условия для отдыха и занятий спортом, обеспечить физическую, пространственную и информационную доступность зданий, сооружений, дворовых территорий для инвалидов и других маломобильных групп населения.

**Приложение 2**  
**к постановлению администрации**  
**Петропавловск-Камчатского**  
**городского округа**  
**от 19.02.2021 № 199**

### Раздел 3. Ресурсное обеспечение реализации программы

3.1. Для наиболее полного и результативного решения поставленных задач необходимо финансирование в размере 14 189 043,31666 тыс. рублей, в том числе по подпрограммам:

3.1.1 подпрограмма 1 «Благоустройство территорий в Петропавловск-Камчатском городском округе» – 86 881,57987 тыс. рублей;

3.1.2 подпрограмма 2 «Комплексное благоустройство Петропавловск-Камчатского городского округа» – 13 470 386,86020 тыс. рублей;

3.1.3 подпрограмма 3 «Обеспечение реализации муниципальной программы» – 333 104,13624 тыс. рублей;

3.1.4 подпрограмма 4 «Обеспечение реализации региональных проектов Камчатского края в Петропавловск-Камчатском городском округе» – 298 670,74035 тыс. рублей.

3.2. Обеспечение процесса реализации программы планируется произвести за счет

бюджета Петропавловск-Камчатского городского округа, краевого бюджета, федерального бюджета, а также внебюджетных источников.

3.3. Привлечение финансирования из краевого бюджета, федерального бюджета возможно в рамках реализации государственной программы Камчатского края «Формирование современной городской среды в Камчатском крае», утвержденной постановлением Правительства Камчатского края от 31.08.2017 № 360-П.

3.4. В качестве внебюджетных источников (в части благоустройства дворовых территорий) финансовое участие заинтересованных лиц в реализации мероприятий по благоустройству дворовой территории:

- в рамках минимального перечня работ 1 % – 15 % от стоимости мероприятия;
- в рамках дополнительного перечня 20 % – 50 % от стоимости мероприятия.

3.5. Ресурсное обеспечение программы:

Наименование источника	Объем финансовых средств, тыс. рублей								Описание механизма привлечения, ссылки на соглашения, другие подтверждающие документы
	всего	В том числе по годам							
		2018	2019	2020	2021	2022	2023	2024	
Федеральный бюджет	681 643,24661	34 652,72135	47 778,08445	467 622,68601	43 166,75804	44 211,49838	44 211,49838	0,00000	1. Соглашения с исполнительными органами государственной власти Камчатского края в целях реализации следующих законов Камчатского края: 1) от 29.11.2016 № 30 «О краевом бюджете на 2017 год и на плановый период 2018 и 2019 годов»: соглашение от 02.10.2017 № 1/5; 2) от 24.11.2017 № 160 «О краевом бюджете на 2018 год и на плановый период 2019 и 2020 годов»: соглашения от 13.12.2017 № 1/12-С; от 20.03.2018 № 08/2018/46-С; от 12.04.2018 № ПК-116-Ф/75-С; от 13.04.2018 № ПК-139-Ф/77; от 16.07.2018 № 206 П-К/73-С; 23.07.2018 № ПК-211-Ф, от 18.09.2018 № 227 П-К; 3) от 19.11.2018 № 272 «О краевом бюджете на 2019 год и на плановый период 2020 и 2021 годов»: соглашения от 29.12.2018 № 1, от 22.03.2018 № 94 П-К/38-С, от 11.04.2019 № 18/2019/47-С, от 06.05.2019 № 118 П-К/57-С, от 06.05.2019 № 117 П-К/56-С; от 16.05.2019 № 30701000-1-2019-011; от 28.05.2019 № 30701000-1-2019-010, от 13.08.2019 № 170 П-К; 4) от 29.11.2019 № 396 «О краевом бюджете на 2020 год и на плановый период 2021 и 2022 годов»: соглашения от 31.12.2019 № 1/8-С, от 23.01.2020 № 30701000-1-2020-005; от 25.02.2020 № 68ПК/52-С; от 28.02.2020 № 23/2020/46-С; от 08.05.2020 № 30701000-1-2020-011; от 07.08.2020 № 30701000-1-2019-014 5) 26.11.2020 № 521 «О краевом бюджете на 2021 год и на плановый период 2022 и 2023 годов»: соглашения от 30.12.2020 № 1; от 26.01.2021 № 30701000-1-2021-003; 6)
Краевой бюджет	1 598 461,22216	497 083,22166	364 240,56212	333 940,55066	76 763,50568	131 069,39102	106 069,39102	89 294,60000	
Бюджет Петропавловск-Камчатского городского округа	11 887 659,76377	1 584 928,97248	1 714 533,72109	1 808 696,33671	1 711 297,65419	1 685 023,26583	1 731 970,20347	1 651 209,60000	

Наименование источника	Объем финансовых средств, тыс. рублей								Описание механизма привлечения, ссылки на соглашения, другие подтверждающие документы
	всего	В том числе по годам							
		2018	2019	2020	2021	2022	2023	2024	
Внебюджетные источники	21 279,09412	8 312,94398	8 062,46884	4 903,66330	0,00000	0,00000	0,00000	0,00000	1. Протоколы общего собрания собственников многоквартирных домов в рамках объемов финансирования 2018 года: от 17.10.2017; от 14.01.2018 № 001; от 23.01.2018 № ТС-2; от 25.01.2018; от 21.02.2018; 20.02.2018 № 4/17; от 13.02.2018 № 2; от 28.02.2018 № 1; от 11.02.2018; от 20.02.2018; от 25.02.2018 № 1; от 22.02.2018; от 21.02.2018; от 21.02.2018 № 1; от 20.02.2018; от 22.02.2018; от 21.02.2018 № 1; от 21.02.2018; от 25.02.2018 № 2; от 20.02.2018 2. Протоколы общего собрания собственников многоквартирных домов в рамках объемов финансирования 2019 года: от 01.04.2019 № 1/2019; от 24.04.2019 № 1; от 24.04.2019 № 2; от 24.04.2019 № 1; от 25.04.2019 № 1; от 19.11.2018; от 25.04.2019 № 2; от 02.04.2019; от 03.04.2019; 04.04.2019; 05.04.2019; 08.04.2019; 09.04.2019; от 02.02.2019 № 1/ОС-2019; от 24.04.2019 № 1; от 10.04.2019; от 18.03.2019 № 1/2019 3. Протоколы общего собрания собственников многоквартирных домов в рамках объемов финансирования 2020 года: от 08.04.2020 № 36; от 25.02.2020 № 1; от 17.04.2020 № 2; от 20.04.2020 № 1; от 20.04.2020 № 1; от 20.04.2020 № 1; от 13.04.2020 № 2; от 20.04.2020 № 1; от 14.04.2020 № 3; от 20.04.2020 б/н; от 06.04.2020 № 1-14/П-2020; от 20.04.2020 № 1; от 02.11.2020 № 8/20
Всего	14 189 043,31666	2 124 977,85947	2 134 614,85450	2 615 163,23668	1 831 227,91791	1 860 304,15523	1 882 251,09287	1 740 504,20000	X

3.6. Объем финансового обеспечения в разрезе мероприятий отражен в Приложении 1.

**Приложение 3**  
**к постановлению администрации**  
**Петропавловск-Камчатского**  
**городского округа**  
**от 19.02.2021 № 199**

#### Раздел 4. Программные и инвестиционные мероприятия, сроки их реализации

4.1. Решение задач подпрограммы 1 «Благоустройство территорий в Петропавловск-Камчатском городском округе» (далее – подпрограмма 1) предполагает реализацию программных мероприятий.

4.2. Для решения задачи 1 «Повышение уровня благоустройства территорий, установленных по результатам отбора дворовых, общественных территорий и мест массового отдыха горожан Петропавловск-Камчатского городского округа» в целях повышения качества и комфорта городской среды на территории Петропавловск-Камчатского городского округа планируется реализация следующих мероприятий:

4.2.1 мероприятия по формированию современной городской среды в период 2018-2019 годов;

4.2.2 благоустройство мест массового отдыха горожан в течение 2018-2019 годов;

4.3. Мероприятие «Мероприятия по формированию городской среды» имеет комплексный характер и представляет собой совокупность взаимосвязанных действий.

Благоустройство дворовых территорий реализуется путем выполнения минимального (ремонт дворовых проездов, обеспечение освещения дворовых территорий, установка скамеек, урн) и дополнительного (оборудование детских и (или) спортивных площадок, автомобильных парковок, ремонт и устройство тротуаров, ремонт и устройство подпорных стен, устройство и укрепление откосов, ремонт смотровых люков, решеток дождеприемников, озеленение территорий, ремонт и устройство ливневой канализации, площадок для установки мусоросборников, лестниц, расположенных в границах дворовой территории) перечней работ.

Выполнение работ по благоустройству дворовых территорий многоквартирных домов осуществляется в соответствии с дизайн-проектом, разработанным и утвержденным в соответствии с порядком разработки, обсуждения с заинтересованными лицами и утверждения дизайн-проекта благоустройства дворовых территорий многоквартирных домов, расположенных на территории Петропавловск-Камчатского городского округа, согласно приложению 2 к настоящей Программе, с обязательным финансовым участием заинтересованных лиц и за счет предоставления субсидии в целях возмещения затрат на благоустройство дворовых территорий многоквартирных домов по формированию современной городской среды в соответствии с порядком, утвержденному постановлением администрации Петропавловск-Камчатского городского округа от 29.03.2018 № 572.

Нормативная стоимость (единичные расценки) работ по благоустройству дворовых территорий многоквартирных домов, входящих в состав минимального перечня работ по благоустройству дворовых территорий многоквартирных домов, представлена в таблице:

Виды работ	Единица измерения	Единичные расценки работ, рублей
Минимальный перечень работ по благоустройству дворовых территорий		
Ремонт дворовых проездов	1 кв. метр	3 459,32
Обеспечение освещения дворовых территорий	1 условная единица	24 107,15
Установка скамеек	1 шт.	26 053,02
Установка урн	1 шт.	8 221,29

Нормативная стоимость (единичные расценки) работ по благоустройству дворовых территорий, входящих в состав дополнительного перечня работ, определяется согласно сметным расчетам.

Выполнение работ по благоустройству общественных территорий осуществляется по результатам голосования по отбору общественных территорий. Порядок организации и проведения голосования по отбору общественных территорий регламентирован:

- постановлением администрации Петропавловск-Камчатского городского округа от 29.12.2017 № 3207 «О порядке голосования по отбору общественных территорий Петропавловск-Камчатского городского округа» (действовал в 2018 году);

- постановлением Правительства Камчатского края от 20.03.2019 № 132-П «Об утверждении Порядка организации и проведения голосования по отбору общественных территорий отдельных муниципальных образований в Камчатском крае, подлежащих благоустройству в год, следующий за годом проведения такого голосования, в рамках реализации государственной программы Камчатского края «Формирование современной городской среды в Камчатском крае», утвержденной Постановлением Правительства Камчатского края от 31.08.2017 № 360-П».

Визуализированный перечень образцов элементов благоустройства, предлагаемых к размещению на дворовой территории многоквартирного дома, указан в приложении 3 к настоящей Программе.

Выполнение работ по благоустройству дворовых и общественных территорий осуществляется при соблюдении заинтересованными лицами требований, установленных порядком и сроками представления предложений граждан и организаций к муниципальной программе «Формирование современной городской среды в Петропавловск-Камчатском городском округе», утвержденным постановлением администрации Петропавловск-Камчатского городского округа от 26.09.2017 № 2410, с учетом рекомендаций муниципальной общественной комиссии для организации общественного обсуждения проекта муниципальной программы «Формирование современной городской среды в Петропавловск-Камчатском городском округе», а также в пределах ресурсного обеспечения муниципальной программы на текущий год и плановый период.

Мероприятие «Благоустройство мест массового отдыха горожан» предусматривает обустройство мест массового отдыха населения (городских парков).

Адресный перечень дворовых территорий, нуждающихся в благоустройстве, указан в приложении 4 к настоящей Программе.

Адресный перечень общественных территорий, нуждающихся в благоустройстве, а также адресный перечень мест массового отдыха горожан (городских парков), нуждающихся в благоустройстве, указаны в приложении 5 к настоящей Программе.

Исключению из адресного перечня подлежат после одобрения межведомственной комиссией:

- дворовые и общественные территории, расположенные вблизи многоквартирных домов, физический износ основных конструктивных элементов (крыша, стены, фундамент) которых превышает 70 процентов, а также территории, которые планируются к изъятию для муниципальных или государственных нужд в соответствии с генеральным планом Петропавловск-Камчатского городского округа;

- дворовые территории собственники помещений многоквартирных домов которых приняли решение об отказе от благоустройства дворовой территории в рамках реализации соответствующей программы или не приняли решения о благоустройстве дворовой территории в сроки, установленные Программой.

4.4. Для решения задачи 2 «Повышение уровня комфортного проживания горожан на территории Петропавловск-Камчатского городского округа» в целях повышения качества и комфорта городской среды на территории Петропавловск-Камчатского городского округа планируется в период, начиная с осуществления регистрации на территории Петропавловск-Камчатского городского округа территориального общественного самоуправления путем предоставления субсидий юридическим лицам (за исключением субсидий муниципальным учреждениям и унитарным предприятиям), индивидуальным предпринимателям.

Предоставление субсидий юридическим лицам (за исключением субсидий муниципальным учреждениям и унитарным предприятиям), индивидуальным предпринимателям осуществляется в рамках порядка предоставления грантов в форме субсидий некоммерческим организациям, осуществляющим территориальное общественное самоуправление на территории Петропавловск-Камчатского городского округа, в целях финансового обеспечения реализации социально значимых проектов, направленных на развитие территориального общественного самоуправления.

4.5. Для решения задачи 3 «Преобразование городской среды путем внедрения цифровых технологий и платформенных решений» в целях повышения качества и комфорта городской среды на территории Петропавловск-Камчатского городского округа планируется в 2019 году реализация мероприятий по внедрению энергоэффективных технологий при организации наружного (уличного) освещения в рамках цифровизации городского хозяйства.

В соответствии с подпунктом 3 пункта 2.1. паспорта государственной программы Камчатского края «Формирование современной городской среды в Камчатском крае», утвержденной постановлением Правительства Камчатского края от 31.08.2017 № 360-П, предусматривается реализация мероприятий по преобразованию отрасли городского хозяйства посредством внедрения цифровых технологий и платформенных решений, исходя из перечня мероприятий, предусмотренных методическими рекомендациями по цифровизации городского хозяйства, утвержденными Минстроем России от 24.04.2019 № 235/пр.

4.6. Ожидаемый результат реализации мероприятий – повышение уровня благоустройства общественных территорий городского округа, повышение уровня благоустройства дворовых территорий городского округа, вовлеченности заинтересованных граждан в реализацию мероприятий по благоустройству дворовых территорий городского округа, благоустройства мест массового отдыха горожан (городских парков); повышение уровня комфортного проживания граждан, преобразование городской среды путем внедрения цифровых технологий и платформенных решений.

4.7. Обоснование затрат по мероприятиям подпрограммы 1:

№	Наименование мероприятия	Период	Расчет затрат
1	Основное мероприятие «Мероприятия по формированию современной городской среды», подмероприятия:	2018-2024 годы	Локально-сметный расчет
	- благоустройство дворовых территорий	2018-2024 годы	
	- благоустройство общественных территорий	2018-2024 годы	
	- проведение голосования по отбору общественных территорий	2018 год	
2	Основное мероприятие «Благоустройство мест массового отдыха горожан», подмероприятия:	2018-2024 годы	Локально-сметный расчет
	«Расходы на обустройство мест массового отдыха населения (городских парков)»	2018-2024 годы	

№	Наименование мероприятия	Период	Расчет затрат
3	Основное мероприятие: Предоставление субсидий юридическим лицам (за исключением субсидий муниципальным учреждениям и унитарным предприятиям), индивидуальным предпринимателям	2019-2024 годы	Локально-сметный расчет
	Предоставление грантов в форме субсидий некоммерческим организациям, осуществляющим территориальное общественное самоуправление	2019-2024 годы	
4	Основное мероприятие: Содержание, капитальный, текущий ремонт и устройство линий наружного уличного освещения	2019 год	Локально-сметный расчет
	Внедрение энергоэффективных технологий при организации наружного (уличного) освещения в рамках цифровизации городского хозяйства	2019 год	

4.8. Основными показателями эффективности реализации указанных мероприятий в процессе получения планируемых результатов являются:

№	Наименование мероприятия	Наименование целевых показателей (индикаторов)	Единица измерения	Значения целевых показателей (индикаторов)								
				базовый	2018	2019	2020	2021	2022	2023	2024	
Цель 1 подпрограммы 1 «Повышение качества и комфорта городской среды на территории Петропавловск-Камчатского городского округа»												
Задача 1 подпрограммы 1 «Повышение уровня благоустройства территорий, установленных по результатам отбора дворовых, общественных территорий и мест массового отдыха горожан Петропавловск-Камчатского городского округа»												
1.1	Основное мероприятие «Мероприятия по формированию современной городской среды»	Количество благоустроенных дворовых территорий (нарастающим итогом)	единица	35	20	0	0	0	0	0	0	0
		Доля благоустроенных дворовых территорий от общего количества дворовых территорий, нуждающихся в благоустройстве	процент	2,5	1,5	0	0	0	0	0	0	0
		Количество благоустроенных общественных территорий (нарастающим итогом)	единица	1	1	1	0	0	0	0	0	0
		Доля благоустроенных общественных территорий от общего количества общественных территорий, нуждающихся в благоустройстве	процент	4,3	4,5	4,3	0	0	0	0	0	0
		Процент обеспечения работы участников счетных комиссий	процент	100	100	0	0	0	0	0	0	0
1.2	Основное мероприятие «Благоустройство мест массового отдыха горожан»	Количество благоустроенных мест массового отдыха горожан (городских парков)	единица	1	1	1	0	0	0	0	0	0
		Доля благоустроенных мест массового отдыха горожан (городских парков)	процент	100	100	100	0	0	0	0	0	0
Задача 2 подпрограммы 1: «Повышение уровня комфортного проживания горожан на территории Петропавловск-Камчатского городского округа»												
1.3	Предоставление субсидий юридическим лицам (за исключением субсидий муниципальным учреждениям и унитарным предприятиям), индивидуальным предпринимателям	Количество организованных на территории Петропавловск-Камчатского городского округа территориальных общественных самоуправлений	единица	0	0	0	0	0	0	0	0	0
		Количество социально значимых проектов территориальных общественных самоуправлений, реализованных с привлечением бюджетных средств	единица	0	0	0	0	0	0	0	0	0
Задача 3 подпрограммы 1: Преобразование городской среды путем внедрения цифровых технологий и платформенных решений												
1.4	Содержание, капитальный, текущий ремонт и устройство линий наружного уличного освещения	Количество улиц (проспектов) на которых внедрены энергоэффективные технологии при организации наружного (уличного) освещения в рамках цифровизации городского хозяйства	Единица	0	0	1	0	0	0	0	0	0
		Доля выполненных работ по внедрению энергоэффективных технологии при организации наружного (уличного) освещения в рамках цифровизации городского хозяйства	Процент	0	0	100	0	0	0	0	0	0

4.9. Решение задач подпрограммы 2 «Комплексное благоустройство Петропавловск-Камчатского городского округа» предполагает реализацию программных и инвестиционных мероприятий.

4.10. Для решения задачи по приведению автомобильных дорог общего пользования, внутриквартальных дорог и придомовых проездов городского округа в состояние, отвечающее требованиям технических регламентов в целях строительства, реконструкции, капитального ремонта и модернизации объектов благоустройства планируется реализовать следующие мероприятия в период с 2018 по 2024 годы:

- содержание, капитальный, текущий ремонт автомобильных дорог общего пользования, внутриквартальных дорог, придомовых проездов и дорожной инфраструктуры;
- специализированные работы, услуги (межевание, кадастровые работы, оценка, охрана, энергоаудит, страхование и т.п.).

4.11. Мероприятие «Содержание, капитальный, текущий ремонт автомобильных дорог общего пользования, внутриквартальных дорог, придомовых проездов и дорожной инфраструктуры» подразумевает реализацию комплекса мер по ремонту автомобильных дорог общего пользования, восстановлению и ремонту дворовых территорий многоквартирных домов и проездам к ним; по содержанию автомобильных дорог общего пользования местного значения (за исключением предоставления в 2019 году субсидии из краевого бюджета и соответствующего софинансирования за счет средств местного бюджета, в случае оказания финансовой поддержки, в связи с дополнительной потребностью, отражаемой в муниципальной программе «Развитие транспортной системы Петропавловск-Камчатского городского округа»); по содержанию площадок для складирования снега; содержанию разворотных площадок; паспортизации (инвентаризации, техническому обследованию) ливневой канализации, дренажных систем, мостовых и водопропускных сооружений на придомовых территориях внутриквартальных проездов, магистральных и автомобильных дорогах Петропавловск-Камчатского городского округа; паспортизации, разработке проектов организации, диагностике сети автомобильных дорог Петропавловск-Камчатского городского округа.

Мероприятие «Специализированные работы, услуги (межевание, кадастровые работы, оценка, охрана, энергоаудит, страхование и т.п.)» включает оказание услуг по предоставлению доступа к системе спутникового контроля ГЛОНАСС/GPS для техники.

4.12. Для решения задачи по приведению сетей наружного уличного освещения в состояние, отвечающее требованиям технических регламентов, планируется реализовать следующие мероприятия:

- содержание, капитальный, текущий ремонт и устройство в период с 2018 по 2024 годы линий наружного освещения;
- осуществление в 2020 году капитальных вложений в объекты наружного освещения.

4.13. Мероприятие «Содержание, капитальный, текущий ремонт и устройство линий наружного освещения» подразумевает реализацию следующих подмероприятий:

- устройство и ремонт линий наружного освещения;
- мероприятия по улично-дорожному освещению автомобильных дорог общего пользования, в том числе текущий ремонт, техническое обслуживание и электроснабжение.

4.14. Мероприятие «Осуществление капитальных вложений в объекты наружного освещения» подразумевает реализацию подмероприятия «Строительство наружного освещения по ул. 2-я Северная (от дома № 9/7 пр. 50 лет Октября до дома № 27 по ул. 2-я Северная) до дома № 42/1 ул. Тельмана».

4.15. Для решения задачи по восстановлению разрушенных и текущее содержание структурно-планировочных элементов благоустройства планируется реализовать в период 2018-2024 годов следующие мероприятия:

- содержание, капитальный, текущий ремонт и установка объектов благоустройства;
- ликвидация движимого и недвижимого имущества.

4.16. Мероприятие «Содержание, капитальный, текущий ремонт и установка объектов благоустройства» подразумевает реализацию следующих подмероприятий:

- капитальный, текущий ремонт, устройство и содержание подпорных стен, в том числе разработка проектной документации. При этом разработка проектной документации осуществляется при необходимости;
- восстановление, текущий ремонт и содержание лестничных переходов, в том числе разработка проектной документации;

- восстановление, обустройство, содержание и ремонт детских площадок;
- содержание и текущий ремонт площадок для выгула собак;
- восстановление, обустройство, содержание и ремонт открытых спортивных сооружений (площадок).

4.17. Мероприятие «Ликвидация движимого и недвижимого имущества, подразумевает освобождение земельных участков от самовольно установленных объектов движимого имущества.

4.18. Для решения задачи по озеленению и ландшафтному оформлению территорий городского округа, обустройству и содержанию дворовых территорий многоквартирных домов, мест массового отдыха населения и территорий объектов социальной сферы, в том числе улиц, парков, скверов, площадей, содержанию и использованию лесных зон планируется в период 2018-2023 годов реализовать следующие мероприятия:

- благоустройство объектов и территорий городского округа;
- благоустройство мест массового отдыха горожан;
- содержание лесных зон городского округа;
- организация муниципальных мероприятий (смотр, конкурсы, фестивали, выставки, ярмарки, семинары, круглые столы, соревнования, праздничные мероприятия, гуляния, субботники, учения, чествования и т.п.);
- содержание, капитальный, текущий ремонт объектов нежилого фонда муниципальной собственности;

- уплата налогов, сборов и иных платежей.

4.19. Мероприятие «Благоустройство объектов и территорий городского округа» включает реализацию следующих подмероприятий:

- озеленение и ландшафтное оформление территорий Петропавловск-Камчатского городского округа;
- выращивание цветочной рассады, высадка рассады, подготовка и содержание цветников;

- разработка архитектурной концепции (проработка цветовых решений);
- организация и проведение конкурсов на создание эскизных проектов зданий, общественных территорий, малых архитектурных форм.

4.20. Мероприятие «Благоустройство мест массового отдыха горожан» включает реализацию следующих подмероприятий:

- ведение работ по благоустройству мест массового отдыха горожан;
- содержание биотуалетов;
- содержание объектов ландшафтной архитектуры;
- освещение объектов внешнего благоустройства;
- приобретение биотуалетов;
- оказание услуг по установке, содержанию и ремонту туалетных модулей.

4.21. Мероприятие «Содержание лесных зон городского округа» включает реализацию комплекса мер по благоустройству зон отдыха, расположенных на территории лесов, содержанию лесных дорог, оказанию услуг по осуществлению санитарно-оздоровительных мероприятий, изготовлению, ремонту и установке на территориях лесов знаков с призывом соблюдать чистоту и пожарную безопасность.

4.22. Мероприятие «Организация муниципальных мероприятий (смотр, конкурсы, фестивали, выставки, ярмарки, семинары, круглые столы, соревнования, праздничные мероприятия, гуляния, субботники, учения, чествования и т.п.)» подразумевает комплекс мер по организации праздничных мероприятий в местах массового отдыха.

4.23. Мероприятие «Содержание, капитальный, текущий ремонт объектов нежилого фонда муниципальной собственности» подразумевает реализацию мероприятия по обеспечению сохранности муниципального имущества.

4.24. Мероприятие «Уплата налогов, сборов и иных платежей» включает уплату земельного налога и налога на имущество организации.

4.25. Для решения задачи по осуществлению деятельности по обращению с животными без владельцев планируется реализовать в период 2020-2024 годов мероприятие «Организация мероприятий при осуществлении деятельности по обращению с животными без владельцев».

4.26. Мероприятие «Организация мероприятий при осуществлении деятельности по обращению с животными без владельцев» подразумевает расходы на осуществление государственных полномочий Камчатского края по организации проведения мероприятий при осуществлении деятельности по обращению с животными без владельцев в Камчатском крае.

Финансирование мероприятия планируется осуществлять за счет средств субвенции из краевого бюджета в рамках реализации Закона Камчатского края от 08.06.2015 № 606 с учетом его изменений.

4.27. Для решения задачи по обустройству и содержанию мест захоронения, а также организации ритуальных услуг планируется реализовать следующие мероприятия:

- в период 2018-2024 годов организация ритуальных услуг и содержание мест захоронения;

- проведение в 2018 году специализированных работ, услуг (межевание, кадастровые работы, оценка, охрана, энергоаудит, страхование и т.п.);

- осуществление в течение 2019-2020 годов капитальных вложений в объекты нежилого фонда (в том числе муниципальной и иных форм собственности).

4.28. Мероприятие «Организация ритуальных услуг и содержание мест захоронения» включает реализацию следующих подмероприятий:

- оказание услуг по организации вывоза тел умерших и погибших граждан Петропавловск-Камчатского городского округа;

- организация и содержание мест захоронения;

- расходы на обустройство и восстановление воинских захоронений, находящихся в государственной собственности.

4.29. Мероприятие «Специализированные работы, услуги (межевание, кадастровые работы, оценка, охрана, энергоаудит, страхование и т.п.)» подразумевает реализацию подмероприятий по изготовлению технической документации на объекты недвижимого имущества.

4.30. Мероприятие «Осуществление капитальных вложений в объекты нежилого фонда (в том числе муниципальной и иных форм собственности)» подразумевает реализацию подмероприятий по обустройству мест захоронения в восточной части г. Петропавловск-Камчатского и строительству мест захоронения на земельном участке с кадастровым номером 41:01:0010104:226.

4.31. Для решения задачи по обеспечению реализации мероприятий подпрограммы «Комплексное благоустройство Петропавловск-Камчатского городского округа» планируется в период 2018-2023 годов реализовать следующее мероприятие:

- «Обеспечение реализации муниципальных услуг и функций, в том числе по выполнению государственных полномочий Камчатского края (содержание муниципальных учреждений городского округа).

4.32. Мероприятие «Обеспечение реализации муниципальных услуг и функций, в том числе по выполнению государственных полномочий Камчатского края (содержание муниципальных учреждений городского округа)» включает реализацию следующих подмероприятий:

- «Обеспечение реализации мероприятий по благоустройству территории городского округа»;

- «Обеспечение реализации мероприятий по развитию улично-дорожной сети Петропавловск-Камчатского городского округа».

4.33. Ожидаемый результат реализации мероприятий – в рамках решения каждой задачи планируется комплекс мероприятий. Общая доля реализованных мероприятий программы также послужит критерием оценки эффективности ее реализации. Реализация подпрограммы 2 повысит уровень благоустройства и улучшит эстетический облик города, в том числе в виде предусмотренных Стратегией социально-экономического развития Петропавловск-Камчатского городского округа на период до 2030 года, утвержденной Решением городской Думы Петропавловск-Камчатского городского округа от 08.11.2019 № 206-нд, показателей:

- коэффициент возобновления зеленых насаждений – 1 раз;

- обеспеченность территорий общего пользования (парки, скверы, пешеходные зоны, набережные и так далее) урнами, контейнерами в соответствии с действующими нормами – 87 процентов;

- доля протяженности автомобильных дорог общего пользования местного значения, отвечающих нормативным требованиям, в общей протяженности автомобильных дорог общего пользования местного значения – 84 процента.

Помимо этого, решение задач послужит:

- улучшению эксплуатационного состояния объектов благоустройства;

- развитию и улучшению состояния сети внутриквартальных и придомовых проездов;

- сохранению и улучшению внешнего вида городских строений, памятных мест;

- обеспечению комфортных и безопасных условий для граждан, проживающих в Петропавловск-Камчатском городском округе, путем проведения капитального ремонта конструкций и модернизации объектов благоустройства;

- созданию благоприятных условий по организации досуга жителей городского округа.

4.34. Обоснование затрат по мероприятиям программы устанавливается приказом Управления дорожного хозяйства, транспорта и благоустройства администрации Петропавловск-Камчатского городского округа.

4.35. Перечень объектов, в отношении которых планируется реализация мероприятий подпрограммы 2, устанавливается приказом Управления дорожного хозяйства, транспорта и благоустройства администрации Петропавловск-Камчатского городского округа.

4.36. Обеспечить эффективность расходования, предусмотренного подпрограммой 2 финансирования, позволят мероприятия по контролю за расходованием средств исполнителями программных мероприятий и своевременной корректировке объемов финансирования в соответствии с промежуточными результатами их реализации.

Основными показателями эффективности реализации указанных мероприятий в процессе получения планируемых результатов являются:

№	Наименование мероприятия	Наименование целевых показателей (индикаторов)	Единица измерения	Значения целевых показателей (индикаторов)							
				базовые	по годам реализации программы						
					2018	2019	2020	2021	2022	2023	2024
Цель 1 подпрограммы 2: Развитие улично-дорожной сети Петропавловск-Камчатского городского округа											
Задача 1: приведение автомобильных дорог общего пользования, внутриквартальных дорог и придомовых проездов городского округа в состояние, отвечающее требованиям технических регламентов											
1	Содержание, капитальный, текущий ремонт автомобильных дорог общего пользования, внутриквартальных дорог, придомовых проездов и дорожной инфраструктуры	Общая площадь отремонтированных автомобильных дорог, восстановленных и отремонтированных дворовых территорий многоквартирных домов и проездов к ним	метр квадратный	133 459	160 890	137 516,3	402 671,1	81 186,2	98 040,1	84 619,7	56 456,5
Общая протяженность отремонтированных автомобильных дорог, восстановленных и отремонтированных дворовых территорий многоквартирных домов и проездов к ним		метр погонный	96 688,5	22 985	19 645,2	57 524,4	11 598,0	14 005,7	12 088,5	8 065,2	
Доля автомобильных дорог общего пользования местного значения, подлежащих содержанию и текущему ремонту		процент	100	100	100	100	100	100	100	100	
Площадь автомобильных дорог общего пользования местного значения, подлежащих содержанию и текущему ремонту		тысяч метров квадратных	3 925,18	3 930,776	3 930,776	3 930,776	3 930,776	3 930,776	3 930,776	3 930,776	
Объем снега перемещаемого до 50 метров		тысяч метров кубических	1 093,4	1 010,85	1 261,89	1 261,89	1 261,89	1 261,89	1 261,89	1 261,89	
Количество отремонтированных остановочных павильонов (нарастающим итогом)		единица	9	25	77	94	109	124	124	124	
Процент отремонтированных автобусных павильонов относительно запланированных в текущем году		процент	100	100	100	100	100	100	100	100	
Мощность площадок для складирования снега, подлежащей содержанию		тонн/год	300	300	511,6	511,6	511,6	511,6	511,6	511,6	
Площадь разворотных площадок, подлежащих содержанию		метр квадратный	0,0	14 474	14 474	14 474	14 474	14 474	14 474	14 474	
Протяженность автомобильных дорог, планируемая к обследованию и диагностике		км	0,0	0,0	0,0	0,0	113,29	0,0	0	0	
Количество объектов очистных сооружений, в отношении которых проведены работы по инвентаризации, паспортизации	штук	0	0	0	0	210	0	0	0		
2	Специализированные работы, услуги (межевание, кадастровые работы, оценка, охрана, энергоаудит, страхование и т.п.)	Количество мест, оборудованных доступом к системе спутникового контроля ГЛОНАСС или ГЛОНАСС/GPS	штук	2	2	2	0	0	0	0	0
Количество транспортных средств, отслеживаемых в зимний период с помощью системы спутникового контроля ГЛОНАСС или ГЛОНАСС/GPS		единица	100	100	100	0	0	0	0	0	
Количество транспортных средств, отслеживаемых в летний период с помощью системы спутникового контроля ГЛОНАСС или ГЛОНАСС/GPS		единица	20	20	20	0	0	0	0	0	
Цель 2 подпрограммы 2: Строительство, реконструкция, капитальный ремонт и модернизация объектов благоустройства с целью улучшения их эксплуатационного состояния											
Задача 2: приведение сетей наружного уличного освещения в состояние, отвечающее требованиям технических регламентов											
3	Содержание, капитальный, текущий ремонт и устройство линий наружного освещения	Общая протяженность отремонтированных линий наружного освещения	километр	0	4,964	0	0	0	0	0	0
Общая мощность установленных, реконструированных и отремонтированных линий наружного освещения (нарастающим итогом)		кВт/ч	17 589	4 055	4 055	4 055	4 055	4 055	4 055	4 055	
Количество разработанных проектов на восстановление и ремонт линий наружного освещения		единиц	0	1	2	2	2	2	2	2	
Удельный расход электрической энергии в системах уличного освещения (на 1 кв. метр освещаемой площади с уровнем освещенности, соответствующим установленным нормативам) (нарастающим итогом)		кВт/ метр квадратный	0,77	0,77	0,77	0,77	0,77	0,77	0,77	0,77	

№	Наименование мероприятия	Наименование целевых показателей (индикаторов)	Единица измерения	Значения целевых показателей (индикаторов)							
				базовые	по годам реализации программы						
					2018	2019	2020	2021	2022	2023	2024
4	Осуществление капитальных вложений в объекты наружного освещения	Общая протяженность построенных (реконструированных) линий наружного освещения	километр	-	-	-	0,29	0	0	0	0
		Количество разработанных проектов на строительство (реконструкцию) линий наружного освещения	единиц	-	-	-	0	0	0	0	0
Задача 3: восстановление разрушенных и текущее содержание структурно-планировочных элементов благоустройства											
5	Содержание, капитальный, текущий ремонт и установка объектов благоустройства	Количество реконструированных и отремонтированных подпорных стен	единиц	4	4	4	4	5	2	2	2
		Количество разработанных проектов на ремонт подпорных стен	единиц	2	2	10	2	5	1	1	1
		Объем реконструированных и отремонтированных подпорных стен	метр кубический	134	420	1 041,5	786,7	2 396,9	420	420	420
		Количество государственных экспертиз проектной документации на капитальный ремонт подпорных стен	единиц	-	-	-	5	5	1	1	1
		Площадь реконструированных и отремонтированных лестничных переходов	метр квадратный	148	317	260,0	262,4	370	235,5	370	235,5
		Количество разработанных проектов на ремонт лестничных переходов	единиц	0	5	13	2	2	2	2	2
		Количество реконструированных и отремонтированных лестничных переходов	единиц	50	7	5	4	5	1	1	1
		Количество разработанных проектов на обустройство детских площадок	единиц	0	0	1	0	1	1	1	1
		Количество восстановленных и обустроенных детских площадок	единиц	2	2	1	9	2	2	2	2
		Площадь восстановленных и обустроенных детских площадок	метр квадратный	812,0	1700,0	1125,0	14240,0	1700,0	1700,0	1700,0	1700,0
		Содержание площадок для выгула собак	метр квадратный/год	0	0	1 600,0	1 600,0	1 600,0	1 600,0	1 600,0	1 600,0
Количество восстановленных и обустроенных спортивных сооружений (площадок)	единиц	0	0	0	1	1	1	1	1		
6	Ликвидация движимого и недвижимого имущества	Освобождение земельных участков от самовольно установленных объектов движимого имущества (торговые павильоны, передвижные павильоны, металлические гаражи, автомобильные кузова)	штук	221	161	125	238	200	200	200	200
		Доля освобожденных земельных участков от самовольно установленных объектов движимого имущества торговые павильоны, передвижные павильоны, металлические гаражи, автомобильные кузова	процент	100	100	100	100	100	100	100	100
Цель 3 подпрограммы 2: Улучшение внешнего облика территории Петропавловск-Камчатского городского округа, содержание мест захоронения, а также организация ритуальных услуг											
Задача 4: озеленение и ландшафтное оформление территорий городского округа, обустройство и содержание мест массового отдыха населения и территорий объектов социальной сферы, в том числе улиц, парков, площадей, содержание и использование лесных зон городского округа											
7	Благоустройство объектов и территорий городского округа	Количество установленных напольных вазонов	единиц	15	12	12	12	232	232	232	232
		Количество установленных подвесных вазонов	единиц	221	221	221	215	215	215	215	215
		Количество выращенной цветочной рассады	штук	146208	163608	194288	166000	166000	166000	166000	166000
		Количество приобретенных МАФ	штук	169	456	350	146	456	456	456	456
		Архитектурная концепция Разработка архитектурной концепции (проработка цветовых решений)	единица	1	0	0	0	0	0	0	0
		Доля выполненных работ в рамках архитектурной концепции	процент	100	0	0	0	0	0	0	0
		Количество организованных и проведенных конкурсов на создание эскизных проектов зданий, общественных территорий, малых архитектурных форм	единица	0	0	0	0	0	0	0	0
8	Благоустройство мест массового отдыха горожан	Количество проектов по благоустройству мест массового отдыха	единиц	0	1	1	2	3	1	0	3
		Количество благоустроенных мест массового отдыха	единиц	4	5	6	2	3	1	1	3
		Количество объектов ландшафтной архитектуры, подлежащих содержанию	штук	-	-	-	-	40	40	40	40
		Количество объектов внешнего благоустройства, подлежащих содержанию	штук	-	-	-	-	16	16	16	16
		Содержание биотуалетов (нарастающим итогом)	штук	15	20	20	22	22	22	22	22
		Количество приобретенных биотуалетов	единиц	32	12	0	0	0	0	0	0
		Количество установленных туалетных модулей	единиц	-	-	-	7	0	0	0	0
		Количество туалетных модулей, подлежащих содержанию (нарастающим итогом)	единиц	-	-	-	8	9	10	10	10
9	Содержание лесных зон городского округа	Изготовление и установка баннеров (аншлагов)	единиц	45	24	24	12	16	16	16	16
		Транспортные услуги	машина/час	229,55	230	230	230	230	230	230	230
		Протяженность лесных дорог, подлежащая содержанию	км	-	-	-	-	21,75	21,75	21,75	21,75
		Площадь территории лесничества Петропавловск-Камчатского городского округа, подлежащая проведению санитарно-оздоровительных мероприятий, в том числе сбор и вывоз отходов, санитарная рубка и обрезка деревьев	га	-	-	-	-	132	132	132	132
		Количество изготовленных и установленных навесов с металлическим каркасом на территории лесничества Петропавловск-Камчатского городского округа	штук	-	-	-	-	3	3	3	3

№	Наименование мероприятия	Наименование целевых показателей (индикаторов)	Единица измерения	Значения целевых показателей (индикаторов)							
				базовые	по годам реализации программы						
					2018	2019	2020	2021	2022	2023	2024
10	Организация муниципальных мероприятий (смотры, конкурсы, фестивали, выставки, ярмарки, семинары, круглые столы, соревнования, праздничные мероприятия, гуляния, субботники, учения, чествования и т. п.)	Количество человеко-часов по штатной единице «дежурный электрик»	человек/ час	417	530	530	621	530	530	530	530
		Объем убранного мусора	метр кубический	520	413	413	621	413	413	413	413
		Обслуживание биотуалетов	машина/ час	315	327	315	327	327	327	327	327
		Количество организуемых праздничных мероприятий	штук	-	-	-	43	37	-	-	-
11	Содержание, капитальный, текущий ремонт объектов нежилого фонда муниципальной собственности	Полнота обеспеченной сохранности муниципального имущества	процент	100	100	100	100	100	100	100	100
		Площадь складских помещений используемая для хранения муниципального имущества	метр квадратный	855,2	855,2	855,2	855,2	855,2	855,2	855,2	855,2
		Количество отремонтированных складских помещений	единица	-	-	-	1	0	0	0	0
12	Уплата налогов, сборов и иных платежей	Полнота уплаченных налогов, сборов и платежей	процент	100	100	100	100	100	100	100	100
		Доля просроченных налогов, сборов и платежей в общем объеме налоговых платежей, сборов и иных платежей	процент	0	0	0	0	0	0	0	0
<b>Задача 5: Осуществление деятельности по обращению с животными без владельцев</b>											
13	Основное мероприятие: «Организация мероприятий при осуществлении деятельности по обращению с животными без владельцев»	Количество отловленных безнадзорных животных, подлежащих содержанию	тысяч штук	0	0	0	0,7	0,7	0,7	0,7	0,7
		Процент исполнения мероприятий, направленных на отлов безнадзорных животных, подлежащих содержанию	процент	0	0	0	100	100	100	100	100
		Доля выполнения работ по доукомплектации пункта временного содержания животных	процент	0	0	0	0	100	0	0	0
<b>Задача 6: обустройство и содержание мест захоронения, а также организация ритуальных услуг</b>											
14	Организация ритуальных услуг и содержание мест захоронения	Площадь мест захоронений (нарастающим итогом)	гектар	69,34974	69,34974	72,84974	72,84974	72,84974	72,84974	165,24174	165,24174
		Процент обслуживания	процент	100	100	100	100	100	100	100	100
		Количество обустроенных и восстановленных воинских захоронений, находящихся в государственной собственности	единица	0	0	2	1	0	0	0	0
15	Специализированные работы, услуги (межевание, кадастровые работы, оценка, охрана, энергоаудит, страхование и т.п.)	Количество объектов недвижимости, в отношении которых проведены кадастровые работы	штуки	0	1	0	0	0	0	0	0
		Доля выполнения кадастровых работ	процент	0	100	0	0	0	0	0	0
16	Осуществление капитальных вложений в объекты нежилого фонда (в том числе муниципальной и иных форм собственности)	Площадь обустраиваемой территории	гектар	0	0	3,5	0	0	0	0	0
		Протяженность дорог с асфальтобетонным покрытием в рамках обустраиваемой территории	метр квадратный	0	0	0	5 575	0	0	0	0
<b>Задача 7: обеспечение реализации мероприятий подпрограммы «Комплексное благоустройство Петропавловск-Камчатского городского округа»</b>											
17	Обеспечение реализации муниципальных услуг функций, в том числе по выполнению государственных полномочий Камчатского края (содержание муниципальных учреждений городского округа)	Содержание детских площадок	метр квадратный/ год	94 660,0	94 660,0	94 660,0	100 065,0	100 065,0	100 065,0	100 065,0	100 065,0
		Содержание лестничных переходов	метр квадратный/ год	16 584,0	16 584,0	17 393,0	17 393,0	17 393,0	17 393,0	17 393,0	17 393,0
		Обеспеченность заявленной МКУ «Служба благоустройства Петропавловск-Камчатского городского округа» потребности в материально-технических средствах в текущем финансовом году	процент	100	-	-	-	100	100	100	100
		Обеспеченность заявленной МКУ «Служба автомобильных дорог Петропавловск-Камчатского городского округа» потребности в материально-технических средствах в текущем финансовом году	процент	100	-	-	-	100	100	100	100

4.37. Решение задачи подпрограммы 3 «Обеспечение реализации муниципальной программы» предполагает реализацию программных мероприятий.

Для решения задачи по организационному, нормативно-правовому, методическому и координационному обеспечению реализации мероприятий муниципальной программы (нормативные расходы) планируется реализовать следующие мероприятия:

- в период 2018-2024 годов «Обеспечение исполнения мероприятий программ и полномочий органов администрации городского округа, в том числе выполнение государственных полномочий Камчатского края (содержание органов администрации городского округа)». Данное мероприятие является обеспечением деятельности органов администрации Петропавловск-Камчатского городского округа в части исполнения функций, возложенных и закрепленных в положениях соответствующих органов;

- в период 2018-2019 годов «Обеспечение реализации муниципальных услуг и функций, в том числе по выполнению государственных полномочий Камчатского края (содержание муниципальных учреждений городского округа)».

4.38. В рамках мероприятия «Обеспечение исполнения мероприятий программ и полномочий органов администрации городского округа, в том числе выполнение государственных полномочий Камчатского края (содержание органов администрации Петропавловск-Камчатского городского округа)» планируется реализация следующих подпрограмм:

- обеспечение деятельности органов администрации Петропавловск-Камчатского городского округа в части исполнения функций муниципальной службы;

- обеспечение деятельности органов администрации Петропавловск-Камчатского городского округа в части исполнения функций, не связанных с муниципальной службой.

Данное мероприятие носит вспомогательный характер и косвенно обеспечивает достижение целевых показателей и ожидаемых результатов реализации муниципальной программы в целом, в рамках которой Управление дорожного хозяйства, транспорта и благоустройства администрации Петропавловск-Камчатского городского округа выполняет закрепленные за ним функции и полномочия в соответствии с Постановле-

нием администрации Петропавловск-Камчатского городского округа от 30.03.2016 № 411 «О функциях и полномочиях Управления дорожного хозяйства, транспорта и благоустройства администрации Петропавловск-Камчатского городского округа – муниципального учреждения».

4.39. В рамках мероприятия «Обеспечение реализации муниципальных услуг и функций, в том числе по выполнению государственных полномочий Камчатского края (содержание муниципальных учреждений городского округа)» планируются расходы на осуществление государственных полномочий Камчатского края по организации мероприятий при осуществлении деятельности по обращению с животными без владельцев в Камчатском крае.

Финансирование мероприятия планируется осуществлять за счет средств субвенции из краевого бюджета в рамках реализации Закона Камчатского края от 08.06.2015 № 606 «О наделении органов местного самоуправления муниципальных образований в Камчатском крае государственными полномочиями Камчатского края по организации мероприятий при осуществлении деятельности по обращению с животными без владельцев в Камчатском крае».

Исполнителем мероприятия является: МКУ «Служба благоустройства Петропавловск-Камчатского городского округа», главным распорядителем бюджетных средств: Управление дорожного хозяйства, транспорта и благоустройства администрации Петропавловск-Камчатского городского округа.

4.40. Ожидаемый результат реализации мероприятий – осуществление организационного, нормативно-правового, методического и координационного обеспечения реализации мероприятий муниципальной программы (нормативные расходы).

4.41. Обоснование затрат по мероприятиям программы устанавливается приказом Управления дорожного хозяйства, транспорта и благоустройства администрации Петропавловск-Камчатского городского округа.

4.42. Основными показателями эффективности реализации указанных мероприятий в процессе получения планируемых результатов являются:



№	Наименование мероприятия	Наименование целевых показателей (индикаторов)	Единица измерения	Значения целевых показателей (индикаторов)							
				базовый	2018	2019	2020	2021	2022	2023	2024
Цель 1 подпрограммы 3: «Обеспечение реализации мероприятий муниципальной программы»											
Задача 1: организационное, нормативно-правовое, методическое и координационное обеспечение реализации мероприятий муниципальной программы (нормативные расходы)											
1.	Основное мероприятие «Обеспечение исполнения мероприятий программ и полномочий органов администрации городского округа, в том числе выполнение государственных полномочий Камчатского края (содержание органов администрации городского округа)»	Уровень исполнения мероприятий муниципальных программ	процент	100	100	100	100	100	100	100	100
		Уровень исполнения полномочий Управления дорожного хозяйства, транспорта и благоустройства администрации Петропавловск-Камчатского городского округа	процент	100	100	100	100	100	100	100	100
2.	Основное мероприятие «Обеспечение реализации муниципальных услуг и функций, в том числе по выполнению государственных полномочий Камчатского края (содержание муниципальных учреждений городского округа)»	Количество отловленных безнадзорных животных, подлежащих содержанию	тысяч штук	0,1	0,1	0,6	0	0	0	0	0
		Процент исполнения мероприятий, направленных на отлов безнадзорных животных, подлежащих содержанию	процент	100	100	100	0	0	0	0	0

4.42. Решение задачи подпрограммы 4 «Обеспечение реализации муниципальной программы» предполагает реализацию программных мероприятий.

Для решения задачи по повышению уровня благоустройства дворовых территорий и общественных пространств Петропавловск-Камчатского городского округа, установленных по результатам отбора планируется реализовать основное мероприятие «Региональный проект «Формирование комфортной городской среды»».

4.43. В рамках основного мероприятия «Региональный проект «Формирование комфортной городской среды»» планируется реализация следующих подмероприятий:

- в период 2019-2023 годов благоустройство дворовых территорий многоквартирных домов;

- в период 2019-2023 годов благоустройство общественных пространств;

- в период 2019-2020 годов организация постоянного видеонаблюдения с использованием систем видеоаналитики в общественных территориях.

Благоустройство дворовых территорий реализуется путем выполнения минимального (ремонт дворовых проездов, обеспечение освещения дворовых территорий, установка скамеек, урн) и дополнительного (оборудование детских и (или) спортивных площадок, автомобильных парковок, ремонт и устройство тротуаров, ремонт и устройство подпорных стен, устройство и укрепление откосов, ремонт смотровых люков, решеток дождеприемников, озеленение территорий, ремонт и устройство ливневой канализации, площадок для установки мусоросборников, лестниц, расположенных в границах дворовой территории) перечней работ.

Выполнение работ по благоустройству дворовых территорий многоквартирных домов осуществляется в соответствии с дизайн-проектом, разработанным и утвержденным в соответствии с порядком разработки, обсуждения с заинтересованными лицами и утверждения дизайн-проекта благоустройства дворовых территорий многоквартирных домов, расположенных на территории Петропавловск-Камчатского городского округа, согласно приложению 2 к настоящей Программе, с обязательным финансовым участием заинтересованных лиц и за счет предоставления субсидии в целях возмещения затрат на благоустройство дворовых территорий многоквартирных домов по формированию современной городской среды в соответствии с порядком, утвержденном постановлением администрации Петропавловск-Камчатского городского округа от 29.03.2018 № 572 «Об утверждении Порядка предоставления субсидий юридическим лицам (за исключением субсидий государственным (муниципальным) учреждениям), индивидуальным предпринимателям в целях возмещения затрат на благоустройство дворовых территорий многоквартирных домов по формированию современной городской среды в Петропавловск-Камчатском городском округе».

Нормативная стоимость (единичные расценки) работ по благоустройству дворовых территорий многоквартирных домов, входящих в состав минимального перечня работ по благоустройству дворовых территорий многоквартирных домов, представлена в таблице:

Виды работ	Единица измерения	Единичные расценки работ, рублей
Минимальный перечень работ по благоустройству дворовых территорий		
Ремонт дворовых проездов	1 кв. метр	3 459,32
Обеспечение освещения дворовых территорий	1 основная единица	24 107,15
Установка скамеек	1 шт.	26 053,02
Установка урн	1 шт.	8 221,29

Нормативная стоимость (единичные расценки) работ по благоустройству дворовых территорий, входящих в состав дополнительного перечня работ, определяется согласно сметным расчетам.

Выполнение работ по благоустройству общественных территорий осуществляется по результатам голосования по отбору общественных территорий. Порядок организации и проведения голосования по отбору общественных территорий регламентирован:

№	Наименование мероприятия	Период	Расчет затрат
1	Основное мероприятие: Региональный проект «Формирование комфортной городской среды»	2019-2024 годы	Локально-сметный расчет
	Благоустройство дворовых территорий многоквартирных домов	2019-2024 годы	
	Благоустройство общественных пространств	2019-2024 годы	
	Организация постоянного видеонаблюдения с использованием систем видеоаналитики в общественных территориях	2019-2024 годы	

4.46. Основными показателями эффективности реализации указанных мероприятий в процессе получения планируемых результатов являются:

№	Наименование мероприятия	Наименование целевых показателей (индикаторов)	Единица измерения	Значения целевых показателей (индикаторов)							
				базовый	2018	2019	2020	2021	2022	2023	2024
Цель 1 подпрограммы 4: развитие комфортной городской среды в рамках реализации регионального проекта «Формирование комфортной городской среды»											
Задача 1 подпрограммы 4: Повышение уровня благоустройства дворовых территорий и общественных пространств Петропавловск-Камчатского городского округа, установленных по результатам отбора»											
1.3	Региональный проект «Формирование комфортной городской среды»	Количество благоустроенных общественных территорий в рамках регионального проекта «Формирование комфортной городской среды»	единица	0	0	1	2	1	1	1	0
		Доля благоустроенных общественных территорий в рамках регионального проекта «Формирование комфортной городской среды» от общего количества общественных территорий, нуждающихся в благоустройстве	процент	0	0	4,8	7,7	15,4	19,2	23,1	23,1
		Количество общественных пространств на которых осуществлена организация постоянного видеонаблюдения с использованием систем видеоаналитики в рамках цифровизации городского хозяйства, в части регионального проекта	единица	0	0	3	4	0	0	0	0
		Количество благоустроенных дворовых территорий в рамках регионального проекта «Формирование комфортной городской среды» (нарастающим итогом)	единица	0	0	16	28	28	28	28	28
		Доля благоустроенных дворовых территорий в рамках регионального проекта «Формирование комфортной городской среды» от общего количества дворовых территорий, нуждающихся в благоустройстве	процент	0	0	1,2	2,1	0	0	0	0

4.47. Основными рисками, оказывающими влияние на конечные результаты реализации мероприятий Программы, являются:

- риски невыполнения исполнителем обязательств, превышения стоимости проекта, риски низкого качества работ;
- социальные риски, связанные с низкой социальной активностью населения, отсутствием массовой культуры соучастия в благоустройстве общественных и дворовых территорий.

В целях выявления и минимизации возможных рисков в процессе реализации Программы предлагаются:

- перераспределение объемов финансирования в зависимости от динамики и темпов решения тактических задач;
- осуществление мониторинга выполнения мероприятий, регулярный анализ выполнения показателей и мероприятий;
- привлечение жителей многоквартирных домов к активному участию в благоустройстве дворовых территорий путем проведения разъяснительной работы.

4.48. Эффективное расходование средств бюджета Петропавловск-Камчатского городского округа должно обеспечиваться программно-целевым методом планирования деятельности органов администрации Петропавловск-Камчатского городского округа, задействованных в решении задач, обозначенных в Программе. Обеспечение эффективности расходования бюджетных средств планируется достигнуть путем контроля над их целевым использованием исполнителями мероприятий.

4.49. Исполнителями мероприятий являются: МКУ «Служба благоустройства Петропавловск-Камчатского городского округа», МКУ «Служба автомобильных дорог Петропавловск-Камчатского городского округа», Управление коммунального хозяйства и жилищного фонда администрации Петропавловск-Камчатского городского округа, Управление архитектуры, градостроительства и земельных отношений администрации Петропавловск-Камчатского городского округа; главными распорядителями бюджетных средств: Управление дорожного хозяйства, транспорта и благоустройства администрации Петропавловск-Камчатского городского округа, Управление коммунального хозяйства и жилищного фонда администрации Петропавловск-Камчатского городского округа, Управление архитектуры, градостроительства и земельных отношений администрации Петропавловск-Камчатского городского округа.

4.50. Перечень мероприятий Программы с указанием исполнителей, сроков исполнения, объемов финансирования по источникам и годам реализации программы, главных распорядителей бюджетных средств, распорядителей средств внебюджетных источников представлен в Приложении 1.

Приложение 4  
к постановлению администрации  
Петропавловск-Камчатского  
городского округа  
от 19.02.2021 № 199

Приложение 1  
к муниципальной программе  
«Формирование современной городской среды  
в Петропавловск-Камчатском городском округе»,  
утвержденной постановлением администрации  
Петропавловск-Камчатского городского округа  
от 29.12.2017 № 3217

**Перечень мероприятий муниципальной программы  
«Формирование современной городской среды в Петропавловск-Камчатском городском округе»**

№ п/п	Наименование мероприятия ГРБС	КЦСР	Срок реализации мероприятия	Объем финансирования (тыс. рублей)					Исполнители	Главные распорядители бюджетных средств, распорядители внебюджетных средств	
				Всего	в том числе по источникам финансирования						
					федеральный бюджет	краевой бюджет	бюджет городского округа	внебюджетные источники			
ВСЕГО ПО ПРОГРАММЕ:				2018-2024, в том числе по годам:	14 189 043.31666	681 643.24661	1 598 461.22216	11 887 659.75377	21 279.09412	Муниципальное казенное учреждение «Служба автомобильных дорог Петропавловск-Камчатского городского округа» (далее - МКУ «САД»), Муниципальное казенное учреждение «Служба благоустройства Петропавловск-Камчатского городского округа» (далее - МКУ «СБ»), Управление дорожного хозяйства, транспорта и благоустройства администрации Петропавловск-Камчатского городского округа (далее - УДХТиБ), Управление коммунального хозяйства и жилищного фонда администрации Петропавловск-Камчатского городского округа (далее - УКХИЖФ), Управление архитектуры, градостроительства и земельных отношений администрации Петропавловск-Камчатского городского округа (далее - УАГИЗО), Муниципальное казенное учреждение «Управление капитального строительства и ремонта» (далее - МКУ УКСИР)	УДХТиБ, УКХИЖФ, УАГИЗО, собственники жилых помещений
	2018	2 124 977.85947	34 652.72135	497 083.22166	1 584 928.97248	8 312.94398					
	2019	2 134 614.85450	47 778.08445	364 240.56212	1 714 533.72109	8 062.48684					
	2020	2 615 163.23668	467 622.68601	333 940.55066	1 808 696.33671	4 903.66330					
	2021	1 831 227.91791	43 166.75804	76 763.50568	1 711 297.65419	0.00000					
	2022	1 860 304.15523	44 211.49838	131 069.39102	1 685 023.26583	0.00000					
	2023	1 882 251.09287	44 211.49838	106 069.39102	1 731 970.20347	0.00000					
	2024	1 740 504.20000	0.00000	89 294.60000	1 651 209.60000	0.00000					
ИНВЕСТИЦИОННЫЕ МЕРОПРИЯТИЯ:				2019-2020, в том числе по годам:	30 024.80030	0.00000	0.00000	30 024.80030	0.00000	МКУ «САД», МКУ «СБ»	УДХТиБ
	2019	14 061.70970	0.00000	0.00000	14 061.70970	0.00000					
	2020	15 963.09060	0.00000	0.00000	15 963.09060	0.00000					
ПРОГРАММНЫЕ МЕРОПРИЯТИЯ:				2018-2024, в том числе по годам:	14 159 018.51636	681 643.24661	1 598 461.22216	11 857 634.95347	21 279.09412	МКУ «САД», МКУ «СБ», УДХТиБ, УАГИЗО, УКХИЖФ, МКУ УКСИР	УДХТиБ, УАГИЗО, УКХИЖФ, собственники жилых помещений
	2018	2 124 977.85947	34 652.72135	497 083.22166	1 584 928.97248	8 312.94398					
	2019	2 120 553.14480	47 778.08445	364 240.56212	1 700 472.01139	8 062.48684					
	2020	2 599 200.14608	467 622.68601	333 940.55066	1 792 733.24611	4 903.66330					
	2021	1 831 227.91791	43 166.75804	76 763.50568	1 711 297.65419	0.00000					
	2022	1 860 304.15523	44 211.49838	131 069.39102	1 685 023.26583	0.00000					
	2023	1 882 251.09287	44 211.49838	106 069.39102	1 731 970.20347	0.00000					
	2024	1 740 504.20000	0.00000	89 294.60000	1 651 209.60000	0.00000					



№ п/п	Наименование мероприятия ГРБС	КЦСР	Срок реализации мероприятия	Объем финансирования (тыс. рублей)					Исполнители	Главные распорядители бюджетных средств, распорядители внебюджетных средств
				Всего	в том числе по источникам финансирования					
					федеральный бюджет	краевой бюджет	бюджет городского округа	внебюджетные источники		
ПРОГРАММНЫЕ МЕРОПРИЯТИЯ:			2018-2024, в том числе по годам:	13 440 362.05990	420 365.70000	1 533 504.69964	11 486 491.66026	0.00000	МКУ «САД», МКУ «СБ», УАГИЗО, МКУ УКСИР	УДХТиБ, УАГИЗО
		2018	1 991 881.29475	0.00000	472 889.12492	1 518 992.16983	0.00000			
		2019	1 994 967.08859	250.00000	337 510.10309	1 657 206.98550	0.00000			
		2020	2 459 457.67626	420 115.70000	328 547.47163	1 710 794.50463	0.00000			
		2021	1 738 770.81334	0.00000	73 487.80000	1 665 283.01334	0.00000			
		2022	1 768 224.94458	0.00000	128 387.80000	1 639 837.14458	0.00000			
		2023	1 790 171.88222	0.00000	103 387.80000	1 686 784.08222	0.00000			
		2024	1 696 888.36016	0.00000	89 294.60000	1 607 593.76016	0.00000			
<b>Цель 1 подпрограммы 2: Развитие улично-дорожной сети Петропавловск-Камчатского городского округа</b>										
<b>Задача 1 подпрограммы 2: Приведение автомобильных дорог общего пользования, внутриквартальных дорог и придомовых проездов городского округа в состояние, отвечающее требованиям технических регламентов</b>										
ВСЕГО ПО ЗАДАЧЕ 1:			2018-2024, в том числе по годам:	9 586 431.59525	419 920.00000	959 874.70786	8 206 636.88739	0.00000	МКУ «САД»	УДХТиБ
		2018	1 461 821.60756	0.00000	364 003.06692	1 097 818.54064	0.00000			
		2019	1 426 220.74307	0.00000	247 253.20407	1 178 967.53900	0.00000			
		2020	1 697 849.88947	419 920.00000	32 711.63687	1 245 218.25260	0.00000			
		2021	1 216 831.78812	0.00000	50 000.00000	1 166 831.78812	0.00000			
		2022	1 258 606.61593	0.00000	110 000.00000	1 148 606.61593	0.00000			
		2023	1 287 537.40593	0.00000	85 000.00000	1 202 537.40593	0.00000			
		2024	1 237 563.54517	0.00000	70 906.80000	1 166 656.74517	0.00000			
ПРОГРАММНЫЕ МЕРОПРИЯТИЯ:			2018-2024, в том числе по годам:	9 586 431.59525	419 920.00000	959 874.70786	8 206 636.88739	0.00000	МКУ «САД»	УДХТиБ
		2018	1 461 821.60756	0.00000	364 003.06692	1 097 818.54064	0.00000			
		2019	1 426 220.74307	0.00000	247 253.20407	1 178 967.53900	0.00000			
		2020	1 697 849.88947	419 920.00000	32 711.63687	1 245 218.25260	0.00000			
		2021	1 216 831.78812	0.00000	50 000.00000	1 166 831.78812	0.00000			
		2022	1 258 606.61593	0.00000	110 000.00000	1 148 606.61593	0.00000			
		2023	1 287 537.40593	0.00000	85 000.00000	1 202 537.40593	0.00000			
		2024	1 237 563.54517	0.00000	70 906.80000	1 166 656.74517	0.00000			
<b>программные мероприятия</b>										
2.1	ОСНОВНОЕ МЕРОПРИЯТИЕ: Содержание, капитальный, текущий ремонт автомобильных дорог общего пользования, внутриквартальных дорог, придомовых проездов и дорожной инфраструктуры	1220202000	2018-2024, в том числе по годам:	9 584 077.29525	419 920.00000	959 874.70786	8 204 282.58739	0.00000	МКУ «САД»	УДХТиБ
		2018	1 460 644.48256	0.00000	364 003.06692	1 096 641.41564	0.00000			
		2019	1 425 043.56807	0.00000	247 253.20407	1 177 790.36400	0.00000			
		2020	1 697 849.88947	419 920.00000	32 711.63687	1 245 218.25260	0.00000			
		2021	1 216 831.78812	0.00000	50 000.00000	1 166 831.78812	0.00000			
		2022	1 258 606.61593	0.00000	110 000.00000	1 148 606.61593	0.00000			
		2023	1 287 537.40593	0.00000	85 000.00000	1 202 537.40593	0.00000			
		2024	1 237 563.54517	0.00000	70 906.80000	1 166 656.74517	0.00000			
2.1.1	ПОДМЕРОПРИЯТИЕ: Ремонт автомобильных дорог общего пользования, восстановление и ремонт дворовых территорий многоквартирных домов и проездов к ним	1220202250 1220240030 1220240060 12202S0060 122024006C 12202S006C 12202T006C 1220255050 122024006E	2018-2024, в том числе по годам:	2 048 740.41754	419 920.00000	959 874.70786	668 945.70968	0.00000	МКУ «САД»	УДХТиБ
		2018	474 173.74341	0.00000	364 003.06692	110 170.67649	0.00000			
		2019	438 549.54298	0.00000	247 253.20407	191 296.33891	0.00000			
		2020	633 162.93973	419 920.00000	32 711.63687	180 531.30286	0.00000			
		2021	127 455.02142	0.00000	50 000.00000	77 455.02142	0.00000			
		2022	153 917.44000	0.00000	110 000.00000	43 917.44000	0.00000			
		2023	132 848.23000	0.00000	85 000.00000	47 848.23000	0.00000			
		2024	88 633.50000	0.00000	70 906.80000	17 726.70000	0.00000			
2.1.2	ПОДМЕРОПРИЯТИЕ: Содержание автомобильных дорог общего пользования местного значения	1220202130	2018-2024, в том числе по годам:	7 265 096.76586	0.00000	0.00000	7 265 096.76586	0.00000	МКУ «САД»	УДХТиБ
		2018	967 546.61931	0.00000	0.00000	967 546.61931	0.00000			
		2019	955 568.57653	0.00000	0.00000	955 568.57653	0.00000			
		2020	1 034 060.17078	0.00000	0.00000	1 034 060.17078	0.00000			
		2021	1 015 920.13250	0.00000	0.00000	1 015 920.13250	0.00000			
		2022	1 065 920.13250	0.00000	0.00000	1 065 920.13250	0.00000			
		2023	1 115 920.13250	0.00000	0.00000	1 115 920.13250	0.00000			
		2024	1 110 161.00174	0.00000	0.00000	1 110 161.00174	0.00000			

№ п/п	Наименование мероприятия ГРБС	КЦСР	Срок реализации мероприятия	Объем финансирования (тыс. рублей)					Исполнители	Главные распорядители бюджетных средств, распорядители внебюджетных средств
				Всего	в том числе по источникам финансирования					
					федеральный бюджет	краевой бюджет	бюджет городского округа	внебюджетные источники		
2.1.3	ПОДМЕРОПРИЯТИЕ: Содержание площадок для складирования снега	1220202140	2018-2024, в том числе по годам:	180 220.71575	0.00000	0.00000	180 220.71575	0.00000	МКУ»САД»	УДХТиБ
			2018	17 435.66300	0.00000	0.00000	17 435.66300	0.00000		
			2019	25 527.38975	0.00000	0.00000	25 527.38975	0.00000		
			2020	24 842.61661	0.00000	0.00000	24 842.61661	0.00000		
			2021	27 321.80514	0.00000	0.00000	27 321.80514	0.00000		
			2022	28 364.41375	0.00000	0.00000	28 364.41375	0.00000		
			2023	28 364.41375	0.00000	0.00000	28 364.41375	0.00000		
			2024	28 364.41375	0.00000	0.00000	28 364.41375	0.00000		
2.1.4	ПОДМЕРОПРИЯТИЕ: Содержание разворотных площадок	1220202270	2018-2024, в том числе по годам:	53 889.01866	0.00000	0.00000	53 889.01866	0.00000	МКУ»САД»	УДХТиБ
			2018	1 488.45684	0.00000	0.00000	1 488.45684	0.00000		
			2019	5 398.05881	0.00000	0.00000	5 398.05881	0.00000		
			2020	5 784.16235	0.00000	0.00000	5 784.16235	0.00000		
			2021	10 004.45162	0.00000	0.00000	10 004.45162	0.00000		
			2022	10 404.62968	0.00000	0.00000	10 404.62968	0.00000		
			2023	10 404.62968	0.00000	0.00000	10 404.62968	0.00000		
			2024	10 404.62968	0.00000	0.00000	10 404.62968	0.00000		
2.1.5	ПОДМЕРОПРИЯТИЕ: Паспортизация (инвентаризация, техническое обследование) ливневой канализации, дренажных систем, мостовых и водопропускных сооружений на придомовых территориях внутриквартальных проездах, магистральных и автомобильных дорогах Петропавловск-Камчатского городского округа	1220202160	2021, в том числе по годам:	22 050.35832	0.00000	0.00000	22 050.35832	0.00000	МКУ»САД»	УДХТиБ
			2021	22 050.35832	0.00000	0.00000	22 050.35832	0.00000		
2.1.6	ПОДМЕРОПРИЯТИЕ: Паспортизация, разработка проектов организации, диагностика сети автомобильных дорог Петропавловск-Камчатского городского округа	1220202180	2021, в том числе по годам:	14 080.01912	0.00000	0.00000	14 080.01912	0.00000	МКУ»САД»	УДХТиБ
			2021	14 080.01912	0.00000	0.00000	14 080.01912	0.00000		
2.2	ОСНОВНОЕ МЕРОПРИЯТИЕ: Специализированные работы, услуги (межевание, кадастровые работы, оценка, охрана, энергоаудит, страхование и т.п.)	1221414000	2018-2019, в том числе по годам:	2 354.30000	0.00000	0.00000	2 354.30000	0.00000	МКУ»САД»	УДХТиБ
			2018	1 177.12500	0.00000	0.00000	1 177.12500	0.00000		
			2019	1 177.17500	0.00000	0.00000	1 177.17500	0.00000		
2.2.1	ПОДМЕРОПРИЯТИЕ Услуги по предоставлению доступа к системе спутникового контроля ГЛОНАСС/GPS для спецтехники	1221414170	2018-2019, в том числе по годам:	2 354.30000	0.00000	0.00000	2 354.30000	0.00000	МКУ»САД»	УДХТиБ
			2018	1 177.12500	0.00000	0.00000	1 177.12500	0.00000		
			2019	1 177.17500	0.00000	0.00000	1 177.17500	0.00000		
<b>Цель 2 подпрограммы 2: Строительство, реконструкция, капитальный ремонт и модернизация объектов благоустройства с целью улучшения их эксплуатационного состояния</b>										
<b>Задача 2 подпрограммы 2: Приведение сетей наружного уличного освещения в состояние, отвечающее требованиям технических регламентов</b>										
ВСЕГО ПО ЗАДАЧЕ 2:			2018-2024, в том числе по годам:	379 276.36905	0.00000	8 886.05800	370 390.31105	0.00000	МКУ»САД»	УДХТиБ
			2018	80 223.02000	0.00000	8 886.05800	71 336.96200	0.00000		
			2019	55 178.01920	0.00000	0.00000	55 178.01920	0.00000		
			2020	42 170.08153	0.00000	0.00000	42 170.08153	0.00000		
			2021	50 426.31208	0.00000	0.00000	50 426.31208	0.00000		
			2022	50 426.31208	0.00000	0.00000	50 426.31208	0.00000		
			2023	50 426.31208	0.00000	0.00000	50 426.31208	0.00000		
			2024	50 426.31208	0.00000	0.00000	50 426.31208	0.00000		
ИНВЕСТИЦИОННЫЕ МЕРОПРИЯТИЯ:			2020, в том числе по годам:	2 237.93600	0.00000	0.00000	2 237.93600	0.00000	МКУ»САД»	УДХТиБ
			2020	2 237.93600	0.00000	0.00000	2 237.93600	0.00000		
ПРОГРАММНЫЕ МЕРОПРИЯТИЯ:			2018-2024, в том числе по годам:	377 038.43305	0.00000	8 886.05800	368 152.37505	0.00000	МКУ»САД»	УДХТиБ
			2018	80 223.02000	0.00000	8 886.05800	71 336.96200	0.00000		
			2019	55 178.01920	0.00000	0.00000	55 178.01920	0.00000		
			2020	39 932.14553	0.00000	0.00000	39 932.14553	0.00000		
			2021	50 426.31208	0.00000	0.00000	50 426.31208	0.00000		
			2022	50 426.31208	0.00000	0.00000	50 426.31208	0.00000		
			2023	50 426.31208	0.00000	0.00000	50 426.31208	0.00000		
			2024	50 426.31208	0.00000	0.00000	50 426.31208	0.00000		

№ п/п	Наименование мероприятия ГРБС	КЦСР	Срок реализации мероприятия	Объем финансирования (тыс. рублей)					Исполнители	Главные распорядители бюджетных средств, распорядители внебюджетных средств
				Всего	в том числе по источникам финансирования					
					федеральный бюджет	краевой бюджет	бюджет городского округа	внебюджетные источники		
программные мероприятия										
2.3	ОСНОВНОЕ МЕРОПРИЯТИЕ: Содержание, капитальный, текущий ремонт и устройство линий наружного уличного освещения	1228585000	2018-2024, в том числе по годам:	377 038.43305	0.00000	8 886.05800	368 152.37505	0.00000	МКУ «САД»	УДХТиБ
2018			80 223.02000	0.00000	8 886.05800	71 336.96200	0.00000			
2019			55 178.01920	0.00000	0.00000	55 178.01920	0.00000			
2020			39 932.14553	0.00000	0.00000	39 932.14553	0.00000			
2021			50 426.31208	0.00000	0.00000	50 426.31208	0.00000			
2022			50 426.31208	0.00000	0.00000	50 426.31208	0.00000			
2023			50 426.31208	0.00000	0.00000	50 426.31208	0.00000			
2024			50 426.31208	0.00000	0.00000	50 426.31208	0.00000			
2.3.1	ПОДМЕРОПРИЯТИЕ: Устройство и ремонт линий наружного освещения	1228585020 1228540060 12285S0060 122854006C 12285S006C	2018-2019, в том числе по годам:	61 017.00848	0.00000	8 886.05800	52 130.95048	0.00000	МКУ «САД»	УДХТиБ
2018			42 625.44411	0.00000	8 886.05800	33 739.38611	0.00000			
2019			18 391.56437	0.00000	0.00000	18 391.56437	0.00000			
2.3.2	ПОДМЕРОПРИЯТИЕ: Мероприятия по улично-дорожному освещению автомобильных дорог общего пользования, в том числе текущий ремонт, техническое обслуживание и электроснабжение	1228585040	2018-2024, в том числе по годам:	316 021.42457	0.00000	0.00000	316 021.42457	0.00000	МКУ «САД»	УДХТиБ
2018			37 597.57589	0.00000	0.00000	37 597.57589	0.00000			
2019			36 786.45483	0.00000	0.00000	36 786.45483	0.00000			
2020			39 932.14553	0.00000	0.00000	39 932.14553	0.00000			
2021			50 426.31208	0.00000	0.00000	50 426.31208	0.00000			
2022			50 426.31208	0.00000	0.00000	50 426.31208	0.00000			
2023			50 426.31208	0.00000	0.00000	50 426.31208	0.00000			
2024			50 426.31208	0.00000	0.00000	50 426.31208	0.00000			
инвестиционное мероприятие										
2.4	ОСНОВНОЕ МЕРОПРИЯТИЕ: Осуществление капитальных вложений в объекты наружного освещения	1229696000	2020, в том числе по годам:	2 237.93600	0.00000	0.00000	2 237.93600	0.00000	МКУ «САД»	УДХТиБ
2020			2 237.93600	0.00000	0.00000	2 237.93600	0.00000			
2.4.1	ПОДМЕРОПРИЯТИЕ: Строительство наружного освещения по ул. 2-я Северная (от дома № 9/7 пр. 50 лет Октября до дома № 27 по ул. 2-я Северная) до дома № 42/1 ул. Тельмана	1229696010	2020, в том числе по годам:	2 237.93600	0.00000	0.00000	2 237.93600	0.00000	МКУ «САД»	УДХТиБ
2020			2 237.93600	0.00000	0.00000	2 237.93600	0.00000			
Задача 3 подпрограммы 2: Восстановление разрушенных и текущее содержание структурно-планировочных элементов благоустройства										
ВСЕГО ПО ЗАДАЧЕ 3:			2018-2024, в том числе по годам:	936 956.96554	0.00000	205 391.21508	731 565.75046	0.00000	МКУ «СБ»	УДХТиБ
			2018	97 700.00595	0.00000	0.00000	97 700.00595	0.00000		
			2019	89 795.46575	0.00000	0.00000	89 795.46575	0.00000		
			2020	308 714.08329	0.00000	205 391.21508	103 322.86821	0.00000		
			2021	143 009.05668	0.00000	0.00000	143 009.05668	0.00000		
			2022	100 984.53839	0.00000	0.00000	100 984.53839	0.00000		
			2023	107 051.09759	0.00000	0.00000	107 051.09759	0.00000		
			2024	89 702.71789	0.00000	0.00000	89 702.71789	0.00000		
ПРОГРАММНЫЕ МЕРОПРИЯТИЯ:			2018-2024, в том числе по годам:	936 956.96554	0.00000	205 391.21508	731 565.75046	0.00000	МКУ «СБ»	УДХТиБ
			2018	97 700.00595	0.00000	0.00000	97 700.00595	0.00000		
			2019	89 795.46575	0.00000	0.00000	89 795.46575	0.00000		
			2020	308 714.08329	0.00000	205 391.21508	103 322.86821	0.00000		
			2021	143 009.05668	0.00000	0.00000	143 009.05668	0.00000		
			2022	100 984.53839	0.00000	0.00000	100 984.53839	0.00000		
			2023	107 051.09759	0.00000	0.00000	107 051.09759	0.00000		
			2024	89 702.71789	0.00000	0.00000	89 702.71789	0.00000		
программные мероприятия										
2.5	ОСНОВНОЕ МЕРОПРИЯТИЕ: Содержание, капитальный, текущий ремонт и установка объектов благоустройства	1221818000	2018-2024, в том числе по годам:	876 013.34765	0.00000	205 391.21508	670 622.13257	0.00000	МКУ «СБ»	УДХТиБ
2018			91 539.19302	0.00000	0.00000	91 539.19302	0.00000			
2019			83 463.94832	0.00000	0.00000	83 463.94832	0.00000			
2020			299 907.38092	0.00000	205 391.21508	94 516.16584	0.00000			
2021			133 872.55651	0.00000	0.00000	133 872.55651	0.00000			
2022			91 254.04706	0.00000	0.00000	91 254.04706	0.00000			
2023			96 662.30076	0.00000	0.00000	96 662.30076	0.00000			
2024			79 313.92106	0.00000	0.00000	79 313.92106	0.00000			
2.5.1	ПОДМЕРОПРИЯТИЕ: Капитальный, текущий ремонт, устройство и содержание подпорных стен, в том числе разработка проектной документации	1221818010 1221840060 12218S0060 122184006C 12218S006C 12218T006C	2018-2023, в том числе по годам:	259 268.33385	0.00000	6 137.70959	253 130.62426	0.00000	МКУ «СБ»	УДХТиБ
2018			40 908.45816	0.00000	0.00000	40 908.45816	0.00000			
2019			27 832.22724	0.00000	0.00000	27 832.22724	0.00000			
2020			43 745.83585	0.00000	6 137.70959	37 608.12626	0.00000			
2021			63 133.68800	0.00000	0.00000	63 133.68800	0.00000			
2022			23 355.05830	0.00000	0.00000	23 355.05830	0.00000			
2023			36 938.00800	0.00000	0.00000	36 938.00800	0.00000			
2024	23 355.05830	0.00000	0.00000	23 355.05830	0.00000					

№ п/п	Наименование мероприятия ГРБС	КЦСР	Срок реализации мероприятия	Объем финансирования (тыс. рублей)					Исполнители	Главные распорядители бюджетных средств, распорядители внебюджетных средств
				Всего	в том числе по источникам финансирования					
					федеральный бюджет	краевой бюджет	бюджет городского округа	внебюджетные источники		
2.5.2	ПОДМЕРОПРИЯТИЕ: Восстановление, текущий ремонт и содержание лестничных переходов, в том числе разработка проектной документации	1221818020	2018-2024, в том числе по годам:	210 273.67183	0.00000	0.00000	210 273.67183	0.00000	МКУ «СБ»	УДХТиБ
			2018	32 966.80881	0.00000	0.00000	32 966.80881	0.00000		
			2019	28 228.02871	0.00000	0.00000	28 228.02871	0.00000		
			2020	29 120.53067	0.00000	0.00000	29 120.53067	0.00000		
			2021	39 933.50691	0.00000	0.00000	39 933.50691	0.00000		
			2022	25 419.78891	0.00000	0.00000	25 419.78891	0.00000		
			2023	29 185.21891	0.00000	0.00000	29 185.21891	0.00000		
			2024	25 419.78891	0.00000	0.00000	25 419.78891	0.00000		
2.5.3	ПОДМЕРОПРИЯТИЕ: Восстановление, обустройство, содержание и ремонт детских площадок	1221818030 1221840030 1221840060 12218S0060 122184006C 12218S006C	2018-2024, в том числе по годам:	348 416.76288	0.00000	199 253.50549	149 163.25739	0.00000	МКУ «СБ»	УДХТиБ
			2018	17 663.92605	0.00000	0.00000	17 663.92605	0.00000		
			2019	26 717.04406	0.00000	0.00000	26 717.04406	0.00000		
			2020	219 929.67201	0.00000	199 253.50549	20 676.16652	0.00000		
			2021	21 026.53019	0.00000	0.00000	21 026.53019	0.00000		
			2022	21 026.53019	0.00000	0.00000	21 026.53019	0.00000		
			2023	21 026.53019	0.00000	0.00000	21 026.53019	0.00000		
			2024	21 026.53019	0.00000	0.00000	21 026.53019	0.00000		
2.5.4	ПОДМЕРОПРИЯТИЕ: Содержание и текущий ремонт площадок для выгула собак	1221818040	2019-2024, в том числе по годам:	20 911.76574	0.00000	0.00000	20 911.76574	0.00000	МКУ «СБ»	УДХТиБ
			2019	686.64831	0.00000	0.00000	686.64831	0.00000		
			2020	334.79831	0.00000	0.00000	334.79831	0.00000		
			2021	1 987.54828	0.00000	0.00000	1 987.54828	0.00000		
			2022	13 927.67428	0.00000	0.00000	13 927.67428	0.00000		
			2023	1 987.54828	0.00000	0.00000	1 987.54828	0.00000		
			2024	1 987.54828	0.00000	0.00000	1 987.54828	0.00000		
2.5.5	ПОДМЕРОПРИЯТИЕ: Восстановление, обустройство, содержание и ремонт открытых спортивных сооружений (площадок)	1221818050	2020-2024, в том числе по годам:	37 142.81335	0.00000	0.00000	37 142.81335	0.00000	МКУ «СБ»	УДХТиБ
			2020	6 776.54408	0.00000	0.00000	6 776.54408	0.00000		
			2021	7 791.28313	0.00000	0.00000	7 791.28313	0.00000		
			2022	7 524.99538	0.00000	0.00000	7 524.99538	0.00000		
			2023	7 524.99538	0.00000	0.00000	7 524.99538	0.00000		
			2024	7 524.99538	0.00000	0.00000	7 524.99538	0.00000		
2.6	ОСНОВНОЕ МЕРОПРИЯТИЕ: Ликвидация движимого и недвижимого имущества	1221919000	2018-2024, в том числе по годам:	60 943.61789	0.00000	0.00000	60 943.61789	0.00000	МКУ «СБ»	УДХТиБ
			2018	6 160.81293	0.00000	0.00000	6 160.81293	0.00000		
			2019	6 331.51743	0.00000	0.00000	6 331.51743	0.00000		
			2020	8 806.70237	0.00000	0.00000	8 806.70237	0.00000		
			2021	9 136.50017	0.00000	0.00000	9 136.50017	0.00000		
			2022	9 730.49133	0.00000	0.00000	9 730.49133	0.00000		
			2023	10 388.79683	0.00000	0.00000	10 388.79683	0.00000		
2.6.1	ПОДМЕРОПРИЯТИЕ: Освобождение земельных участков от самовольно установленных объектов движимого имущества	1221919050	2018-2024, в том числе по годам:	60 943.61789	0.00000	0.00000	60 943.61789	0.00000	МКУ «СБ»	УДХТиБ
			2018	6 160.81293	0.00000	0.00000	6 160.81293	0.00000		
			2019	6 331.51743	0.00000	0.00000	6 331.51743	0.00000		
			2020	8 806.70237	0.00000	0.00000	8 806.70237	0.00000		
			2021	9 136.50017	0.00000	0.00000	9 136.50017	0.00000		
			2022	9 730.49133	0.00000	0.00000	9 730.49133	0.00000		
			2023	10 388.79683	0.00000	0.00000	10 388.79683	0.00000		
<b>Цель 3 подпрограммы 2: Улучшение внешнего облика территории Петропавловск-Камчатского городского округа, организация деятельности по обращению с животными без владельцев, содержание мест захоронения, а также организация ритуальных услуг</b>										
<b>Задача 4 подпрограммы 2: Озеленение и ландшафтное оформление территорий Петропавловск-Камчатского городского округа, обустройство и содержание мест массового отдыха населения и территорий объектов социальной сферы, в том числе улиц, парков, скверов, площадей, содержание лесных зон</b>										
<b>ВСЕГО ПО ЗАДАЧЕ 4:</b>			2018-2024, в том числе по годам:	1 464 449.34273	0.00000	264 499.65842	1 199 949.68431	0.00000	МКУ «СБ», МКУ «САД», УАГИЗО	УДХТиБ, УАГИЗО
			2018	243 282.28606	0.00000	100 000.00000	143 282.28606	0.00000		
			2019	275 075.72667	0.00000	90 236.89902	184 838.82765	0.00000		
			2020	254 512.69057	0.00000	74 162.75940	180 349.93117	0.00000		
			2021	154 093.94296	0.00000	100.00000	153 993.94296	0.00000		
			2022	188 245.58247	0.00000	0.00000	188 245.58247	0.00000		
			2023	174 619.55700	0.00000	0.00000	174 619.55700	0.00000		
			2024	174 619.55700	0.00000	0.00000	174 619.55700	0.00000		





№ п/п	Наименование мероприятия ГРБС	КЦСР	Срок реализации мероприятия	Объем финансирования (тыс. рублей)					Исполнители	Главные распорядители бюджетных средств, распорядители внебюджетных средств
				Всего	в том числе по источникам финансирования					
					федеральный бюджет	краевой бюджет	бюджет городского округа	внебюджетные источники		
2.8.3	ПОДМЕРОПРИЯТИЕ: Содержание объектов ландшафтной архитектуры	1222020070 1222040060 12220S0060 122204006C 12220S006C	2018-2024, в том числе по годам:	253 817.96942	0.00000	0.00000	253 817.96942	0.00000	МКУ «СБ»	УДХТиБ
			2018	19 444.73642	0.00000	0.00000	19 444.73642	0.00000		
			2019	36 037.01870	0.00000	0.00000	36 037.01870	0.00000		
			2020	23 214.45636	0.00000	0.00000	23 214.45636	0.00000		
			2021	41 354.60011	0.00000	0.00000	41 354.60011	0.00000		
			2022	62 291.37935	0.00000	0.00000	62 291.37935	0.00000		
			2023	35 737.88924	0.00000	0.00000	35 737.88924	0.00000		
			2024	35 737.88924	0.00000	0.00000	35 737.88924	0.00000		
2.8.4	ПОДМЕРОПРИЯТИЕ: Освещение объектов внешнего благоустройства	1222020080	2018-2024, в том числе по годам:	57 392.85382	0.00000	0.00000	57 392.85382	0.00000	МКУ «СБ»	УДХТиБ
			2018	4 447.31067	0.00000	0.00000	4 447.31067	0.00000		
			2019	4 389.28482	0.00000	0.00000	4 389.28482	0.00000		
			2020	10 347.27033	0.00000	0.00000	10 347.27033	0.00000		
			2021	9 552.24700	0.00000	0.00000	9 552.24700	0.00000		
			2022	9 552.24700	0.00000	0.00000	9 552.24700	0.00000		
			2023	9 552.24700	0.00000	0.00000	9 552.24700	0.00000		
			2024	9 552.24700	0.00000	0.00000	9 552.24700	0.00000		
2.8.5	ПОДМЕРОПРИЯТИЕ: Приобретение биотуалетов	1222020120	2018, в том числе по годам:	357.06804	0.00000	0.00000	357.06804	0.00000	МКУ «СБ»	УДХТиБ
			2018	357.06804	0.00000	0.00000	357.06804	0.00000		
2.8.6	ПОДМЕРОПРИЯТИЕ: Оказание услуг по установке, содержанию и ремонту туалетных модулей	1222020090	2020-2024, в том числе по годам:	10 496.28756	0.00000	0.00000	10 496.28756	0.00000	МКУ «СБ»	УДХТиБ
			2020	4 884.17124	0.00000	0.00000	4 884.17124	0.00000		
			2021	1 403.02908	0.00000	0.00000	1 403.02908	0.00000		
			2022	1 403.02908	0.00000	0.00000	1 403.02908	0.00000		
			2023	1 403.02908	0.00000	0.00000	1 403.02908	0.00000		
			2024	1 403.02908	0.00000	0.00000	1 403.02908	0.00000		
2.9	ОСНОВНОЕ МЕРОПРИЯТИЕ: Содержание лесных зон городского округа	1222121000	2018-2024, в том числе по годам:	21 848.79963	0.00000	0.00000	21 848.79963	0.00000	МКУ «СБ»	УДХТиБ
			2018	3 228.66083	0.00000	0.00000	3 228.66083	0.00000		
			2019	2 860.93768	0.00000	0.00000	2 860.93768	0.00000		
			2020	2 355.90347	0.00000	0.00000	2 355.90347	0.00000		
			2021	3 175.19199	0.00000	0.00000	3 175.19199	0.00000		
			2022	3 315.63506	0.00000	0.00000	3 315.63506	0.00000		
			2023	3 456.23530	0.00000	0.00000	3 456.23530	0.00000		
			2024	3 456.23530	0.00000	0.00000	3 456.23530	0.00000		
2.10	ОСНОВНОЕ МЕРОПРИЯТИЕ: Организация муниципальных мероприятий (смотри, конкурсы, фестивали, выставки, ярмарки, семинары, круглые столы, соревнования, праздничные мероприятия, гуляния, субботники, учения, чествование, акции, реализация программ и проектов)	1222626000	2018-2024, в том числе по годам:	271 312.77042	0.00000	0.00000	271 312.77042	0.00000	МКУ «СБ»	УДХТиБ
			2018	24 230.33704	0.00000	0.00000	24 230.33704	0.00000		
			2019	38 008.64962	0.00000	0.00000	38 008.64962	0.00000		
			2020	64 524.77724	0.00000	0.00000	64 524.77724	0.00000		
			2021	36 137.25163	0.00000	0.00000	36 137.25163	0.00000		
			2022	36 137.25163	0.00000	0.00000	36 137.25163	0.00000		
			2023	36 137.25163	0.00000	0.00000	36 137.25163	0.00000		
			2024	36 137.25163	0.00000	0.00000	36 137.25163	0.00000		
2.10.1	ПОДМЕРОПРИЯТИЕ: Организация праздничных мероприятий в местах массового отдыха	1222626170	2018-2024, в том числе по годам:	271 312.77042	0.00000	0.00000	271 312.77042	0.00000	МКУ «СБ»	УДХТиБ
			2018	24 230.33704	0.00000	0.00000	24 230.33704	0.00000		
			2019	38 008.64962	0.00000	0.00000	38 008.64962	0.00000		
			2020	64 524.77724	0.00000	0.00000	64 524.77724	0.00000		
			2021	36 137.25163	0.00000	0.00000	36 137.25163	0.00000		
			2022	36 137.25163	0.00000	0.00000	36 137.25163	0.00000		
			2023	36 137.25163	0.00000	0.00000	36 137.25163	0.00000		
			2024	36 137.25163	0.00000	0.00000	36 137.25163	0.00000		
2.11	ОСНОВНОЕ МЕРОПРИЯТИЕ: Содержание, капитальный, текущий ремонт объектов нежилого фонда муниципальной собственности (включая государственную экспертизу проектной документации и результатов инженерных изысканий при проведении капитального ремонта)	1220808000	2018-2024, в том числе по годам:	31 848.66940	0.00000	0.00000	31 848.66940	0.00000	МКУ «СБ»	УДХТиБ
			2018	3 222.96496	0.00000	0.00000	3 222.96496	0.00000		
			2019	4 540.55497	0.00000	0.00000	4 540.55497	0.00000		
			2020	9 076.20739	0.00000	0.00000	9 076.20739	0.00000		
			2021	3 752.23552	0.00000	0.00000	3 752.23552	0.00000		
			2022	3 752.23552	0.00000	0.00000	3 752.23552	0.00000		
			2023	3 752.23552	0.00000	0.00000	3 752.23552	0.00000		
			2024	3 752.23552	0.00000	0.00000	3 752.23552	0.00000		

№ п/п	Наименование мероприятия ГРБС	КЦСР	Срок реализации мероприятия	Объем финансирования (тыс. рублей)					Исполнители	Главные распорядители бюджетных средств, распорядители внебюджетных средств
				Всего	в том числе по источникам финансирования					
					федеральный бюджет	краевой бюджет	бюджет городского округа	внебюджетные источники		
2.11.1	ПОДМЕРОПРИЯТИЕ: Мероприятия по обеспечению сохранности муниципального имущества	1220808130	2018-2024, в том числе по годам:	31 848.66940	0.00000	0.00000	31 848.66940	0.00000	МКУ «СБ»	УДХТиБ
			2018	3 222.96496	0.00000	0.00000	3 222.96496	0.00000		
			2019	4 540.55497	0.00000	0.00000	4 540.55497	0.00000		
			2020	9 076.20739	0.00000	0.00000	9 076.20739	0.00000		
			2021	3 752.23552	0.00000	0.00000	3 752.23552	0.00000		
			2022	3 752.23552	0.00000	0.00000	3 752.23552	0.00000		
			2023	3 752.23552	0.00000	0.00000	3 752.23552	0.00000		
			2024	3 752.23552	0.00000	0.00000	3 752.23552	0.00000		
2.12	ОСНОВНОЕ МЕРОПРИЯТИЕ: Уплата налогов, сборов и иных платежей	1226666000 1226640030	2018-2024, в том числе по годам:	174 150.05296	0.00000	58 617.58555	115 532.46741	0.00000	МКУ «СБ», МКУ «САД»	УДХТиБ
			2018	9 564.78278	0.00000	0.00000	9 564.78278	0.00000		
			2019	46 542.58730	0.00000	29 839.99915	16 702.58815	0.00000		
			2020	46 104.40232	0.00000	28 777.58640	17 326.81592	0.00000		
			2021	17 984.57014	0.00000	0.00000	17 984.57014	0.00000		
			2022	17 984.57014	0.00000	0.00000	17 984.57014	0.00000		
			2023	17 984.57014	0.00000	0.00000	17 984.57014	0.00000		
			2024	17 984.57014	0.00000	0.00000	17 984.57014	0.00000		
		1226666000	2018-2023, в том числе по годам:	71 231.38957	0.00000	0.00000	71 231.38957	0.00000	МКУ «СБ»	УДХТиБ
			2018	9 564.78278	0.00000	0.00000	9 564.78278	0.00000		
			2019	9 242.13731	0.00000	0.00000	9 242.13731	0.00000		
			2020	9 263.77532	0.00000	0.00000	9 263.77532	0.00000		
			2021	10 790.17354	0.00000	0.00000	10 790.17354	0.00000		
			2022	10 790.17354	0.00000	0.00000	10 790.17354	0.00000		
			2023	10 790.17354	0.00000	0.00000	10 790.17354	0.00000		
			2024	10 790.17354	0.00000	0.00000	10 790.17354	0.00000		
		1226666000 1226640030	2019-2023, в том числе по годам:	102 918.66339	0.00000	58 617.58555	44 301.07784	0.00000	МКУ «САД»	УДХТиБ
			2019	37 300.44999	0.00000	29 839.99915	7 460.45084	0.00000		
			2020	36 840.62700	0.00000	28 777.58640	8 063.04060	0.00000		
			2021	7 194.39660	0.00000	0.00000	7 194.39660	0.00000		
			2022	7 194.39660	0.00000	0.00000	7 194.39660	0.00000		
			2023	7 194.39660	0.00000	0.00000	7 194.39660	0.00000		
			2024	7 194.39660	0.00000	0.00000	7 194.39660	0.00000		
			<b>Задача 5 подпрограммы 2: Осуществление деятельности по обращению с животными без владельцев</b>							
ВСЕГО ПО ЗАДАЧЕ 5:			2020-2024, в том числе по годам:	94 822.76028	0.00000	94 822.76028	0.00000	0.00000	МКУ «СБ»	УДХТиБ
			2020	16 271.56028	0.00000	16 271.56028	0.00000	0.00000		
			2021	23 387.80000	0.00000	23 387.80000	0.00000	0.00000		
			2022	18 387.80000	0.00000	18 387.80000	0.00000	0.00000		
			2023	18 387.80000	0.00000	18 387.80000	0.00000	0.00000		
			2024	18 387.80000	0.00000	18 387.80000	0.00000	0.00000		
ПРОГРАММНЫЕ МЕРОПРИЯТИЯ:			2020-2024, в том числе по годам:	94 822.76028	0.00000	94 822.76028	0.00000	0.00000	МКУ «СБ»	УДХТиБ
			2020	16 271.56028	0.00000	16 271.56028	0.00000	0.00000		
			2021	23 387.80000	0.00000	23 387.80000	0.00000	0.00000		
			2022	18 387.80000	0.00000	18 387.80000	0.00000	0.00000		
			2023	18 387.80000	0.00000	18 387.80000	0.00000	0.00000		
			2024	18 387.80000	0.00000	18 387.80000	0.00000	0.00000		
2.13	ОСНОВНОЕ МЕРОПРИЯТИЕ: Организация мероприятий при осуществлении деятельности по обращению с животными без владельцев	1229898000	2020-2024, в том числе по годам:	94 822.76028	0.00000	94 822.76028	0.00000	0.00000	МКУ «СБ»	УДХТиБ
			2020	16 271.56028	0.00000	16 271.56028	0.00000	0.00000		
			2021	23 387.80000	0.00000	23 387.80000	0.00000	0.00000		
			2022	18 387.80000	0.00000	18 387.80000	0.00000	0.00000		
			2023	18 387.80000	0.00000	18 387.80000	0.00000	0.00000		
			2024	18 387.80000	0.00000	18 387.80000	0.00000	0.00000		
2.13.1	ПОДМЕРОПРИЯТИЕ: Расходы на осуществление государственных полномочий Камчатского края по организации проведения мероприятий, при осуществлении деятельности по обращению с животными без владельцев в Камчатском крае	1229840280	2020-2024, в том числе по годам:	94 822.76028	0.00000	94 822.76028	0.00000	0.00000	МКУ «СБ»	УДХТиБ
			2020	16 271.56028	0.00000	16 271.56028	0.00000	0.00000		
			2021	23 387.80000	0.00000	23 387.80000	0.00000	0.00000		
			2022	18 387.80000	0.00000	18 387.80000	0.00000	0.00000		
			2023	18 387.80000	0.00000	18 387.80000	0.00000	0.00000		
			2024	18 387.80000	0.00000	18 387.80000	0.00000	0.00000		







№ п/п	Наименование мероприятия ГРБС	КЦСР	Срок реализации мероприятия	Объем финансирования (тыс. рублей)				Исполнители	Главные распорядители бюджетных средств, распорядители внебюджетных средств	
				Всего	в том числе по источникам финансирования					
					федеральный бюджет	краевой бюджет	бюджет городского округа			внебюджетные источники
	ПРОГРАММНЫЕ МЕРОПРИЯТИЯ:		2018-2023, в том числе по годам:	298 670.74035	226 624.82526	14 512.04841	44 567.71654	12 966.15014	УКХИЖФ, МКУ «СБ»	УКХИЖФ, УДХТиБ, собственники жилых помещений
		2018	0.00000	0.00000	0.00000	0.00000	0.00000			
		2019	56 166.66928	47 528.08445	480.08166	96.01633	8 062.48684			
		2020	96 736.06472	47 506.98601	5 393.07903	38 932.33638	4 903.66330			
		2021	48 841.26473	43 166.75804	3 275.70568	2 398.80101	0.00000			
		2022	48 463.37081	44 211.49838	2 681.59102	1 570.28141	0.00000			
		2023	48 463.37081	44 211.49838	2 681.59102	1 570.28141	0.00000			
<b>Цель 1 подпрограммы 4: развитие комфортной городской среды в рамках реализации регионального проекта «Формирование комфортной городской среды»</b>										
<b>Задача 1 подпрограммы 4: Повышение уровня благоустройства дворовых территорий и общественных пространств Петропавловск-Камчатского городского округа, установленных по результатам отбора</b>										
	ВСЕГО ПО ЗАДАЧЕ 1:		2019-2023, в том числе по годам:	298 670.74035	226 624.82526	14 512.04841	44 567.71654	12 966.15014	УКХИЖФ, МКУ «СБ»	УКХИЖФ, УДХТиБ, собственники жилых помещений
		2019	56 166.66928	47 528.08445	480.08166	96.01633	8 062.48684			
		2020	96 736.06472	47 506.98601	5 393.07903	38 932.33638	4 903.66330			
		2021	48 841.26473	43 166.75804	3 275.70568	2 398.80101	0.00000			
		2022	48 463.37081	44 211.49838	2 681.59102	1 570.28141	0.00000			
		2023	48 463.37081	44 211.49838	2 681.59102	1 570.28141	0.00000			
	ПРОГРАММНЫЕ МЕРОПРИЯТИЯ:		2019-2023, в том числе по годам:	298 670.74035	226 624.82526	14 512.04841	44 567.71654	12 966.15014	УКХИЖФ, МКУ «СБ»	УКХИЖФ, УДХТиБ, собственники жилых помещений
		2019	56 166.66928	47 528.08445	480.08166	96.01633	8 062.48684			
		2020	96 736.06472	47 506.98601	5 393.07903	38 932.33638	4 903.66330			
		2021	48 841.26473	43 166.75804	3 275.70568	2 398.80101	0.00000			
		2022	48 463.37081	44 211.49838	2 681.59102	1 570.28141	0.00000			
		2023	48 463.37081	44 211.49838	2 681.59102	1 570.28141	0.00000			
<b>программные мероприятия</b>										
4.1	ОСНОВНОЕ МЕРОПРИЯТИЕ: Региональный проект «Формирование комфортной городской среды»	124F255000	2019-2023, в том числе по годам:	298 670.74035	226 624.82526	14 512.04841	44 567.71654	12 966.15014	УКХИЖФ, МКУ «СБ»	УКХИЖФ, УДХТиБ, собственники жилых помещений
		2019	56 166.66928	47 528.08445	480.08166	96.01633	8 062.48684			
		2020	96 736.06472	47 506.98601	5 393.07903	38 932.33638	4 903.66330			
		2021	48 841.26473	43 166.75804	3 275.70568	2 398.80101	0.00000			
		2022	48 463.37081	44 211.49838	2 681.59102	1 570.28141	0.00000			
		2023	48 463.37081	44 211.49838	2 681.59102	1 570.28141	0.00000			
4.1.1	ПОДМЕРОПРИЯТИЕ: Благоустройство дворовых территорий многоквартирных домов	124F255550 124F255552 124F289010	2019-2023, в том числе по годам:	137 711.69084	112 400.32132	6 687.95767	5 657.26171	12 966.15014	УКХИЖФ	УКХИЖФ, собственники жилых помещений
		2019	36 660.61600	28 255.63660	285.41047	57.08209	8 062.48684			
		2020	26 477.25072	18 349.80732	2 083.10334	1 140.67676	4 903.66330			
		2021	25 210.56966	21 583.37902	1 637.85284	1 989.33780	0.00000			
		2022	24 681.62723	22 105.74919	1 340.79551	1 235.08253	0.00000			
		2023	24 681.62723	22 105.74919	1 340.79551	1 235.08253	0.00000			
4.1.2	ПОДМЕРОПРИЯТИЕ: Благоустройство общественных пространств	124F255550 124F255552 124F289020	2019-2023, в том числе по годам:	158 612.40618	111 905.96416	7 800.67111	38 905.77091	0.00000	МКУ «СБ»	УДХТиБ
		2019	17 159.40995	16 953.90807	171.25156	34.25032	0.00000			
		2020	70 258.81400	29 157.17869	3 309.97569	37 791.65962	0.00000			
		2021	23 630.69507	21 583.37902	1 637.85284	409.46321	0.00000			
		2022	23 781.74358	22 105.74919	1 340.79551	335.19888	0.00000			
		2023	23 781.74358	22 105.74919	1 340.79551	335.19888	0.00000			
4.1.3	ПОДМЕРОПРИЯТИЕ: Организация постоянного видеонаблюдения с использованием систем видеонаблюдения в общественных территориях	124F255550 124F255552	2019, в том числе по годам:	2 346.64333	2 318.53978	23.41963	4.68392	0.00000	МКУ «СБ»	УДХТиБ
		2019	2 346.64333	2 318.53978	23.41963	4.68392	0.00000			

**Группировка объемов финансирования программных мероприятий по источникам финансирования, главным распорядителям бюджетных средств муниципальной программы «Формирование современной городской среды в Петропавловск-Камчатском городском округе»**

№ пункта	Главные распорядители бюджетных средств (ГРБС)	Срок реализации мероприятия	Объем финансирования, тыс. рублей				
			ВСЕГО	в том числе по источникам финансирования			
				федеральный бюджет	краевой бюджет	бюджет городского округа	внебюджетные источники
ВСЕГО ПО ПРОГРАММЕ, в том числе:		2018-2024, в том числе по годам:	14 189 043.31666	681 643.24661	1 598 461.22216	11 887 659.75377	21 279.09412
		2018	2 124 977.85947	34 652.72135	497 083.22166	1 584 928.97248	8 312.94398
		2019	2 134 614.85450	47 778.08445	364 240.56212	1 714 533.72109	8 062.48684
		2020	2 615 163.23668	467 622.68601	333 940.55066	1 808 696.33671	4 903.66330
		2021	1 831 227.91791	43 166.75804	76 763.50568	1 711 297.65419	0.00000
		2022	1 860 304.15523	44 211.49838	131 069.39102	1 685 023.26583	0.00000
		2023	1 882 251.09287	44 211.49838	106 069.39102	1 731 970.20347	0.00000
		2024	1 740 504.20000	0.00000	89 294.60000	1 651 209.60000	0.00000










	<p>7. СП 42.13330.2016 Градостроительство. Планировка и застройка городских и сельских поселений. Актуализированная редакция СНиП 2.07.01-89*, утвержденный приказом Министерства строительства и жилищно-коммунального хозяйства Российской Федерации от 30.12.2016 № 1034/пр.;</p> <p>8. СП 438.1325800.2019 Инженерные изыскания при планировке территорий. Общие требования.</p> <p>9. СП 47.13330.2016 Инженерные изыскания для строительства. Основные положения. Актуализированная редакция СНиП 11-02-96;</p> <p>10. СП 317.1325800.2017 Инженерно-геодезические изыскания для строительства. Общие правила производства работ.</p> <p>11. СП 11-104-97 «Инженерно-геодезические изыскания для строительства»;</p> <p>12. СП 11-105-97 «Инженерно-геологические изыскания для строительства. Часть I. Общие правила производства работ»;</p> <p>13. СП 11-103-97. «Инженерно-гидрометеорологические изыскания для строительства»;</p> <p>14. СП 11-102-97 «Инженерно-экологические изыскания для строительства».</p> <p>15. Технические регламенты, СП, СНиП, СанПиН и другие действующие нормативные документы.</p>
<b>5. Виды инженерных изысканий</b>	<p>В соответствии с положениями Постановления Правительства РФ от 31.03.2017 № 402 при подготовке документации по планировке территории необходимо выполнение следующих видов инженерных изысканий:</p> <ul style="list-style-type: none"> <li>- инженерно-геодезические изыскания;</li> <li>- инженерно-геологические изыскания;</li> <li>- инженерно-гидрометеорологические изыскания;</li> <li>- инженерно-экологические изыскания.</li> </ul>
<b>6. Задачи инженерных изысканий</b>	<p>6.1. Инженерные изыскания для подготовки документации по планировке территории должны обеспечивать получение сведений о природных условиях территории, необходимых и достаточных для принятия решений о функциональном назначении территорий, в целях обеспечения их устойчивого развития, сохранения окружающей среды, создания условий для привлечения инвестиций, выделения элементов планировочной структуры, установления границ земельных участков и зон планируемого размещения объектов федерального, регионального, муниципального значения, защиты территорий от чрезвычайных ситуаций природного и техногенного характера и составления прогноза изменения природных условий.</p> <p>Инженерные изыскания выполняются для получения:</p> <ul style="list-style-type: none"> <li>- материалов о природных условиях территории, в отношении которой осуществляется подготовка такой документации, и факторах техногенного воздействия на окружающую среду, прогнозов их изменения для обеспечения рационального и безопасного использования указанной территории;</li> <li>- материалов, необходимых для установления границ зон планируемого размещения объектов капитального строительства, уточнения их предельных параметров, установления границ земельных участков;</li> <li>- материалов, необходимых для обоснования проведения мероприятий по организации поверхностного стока вод, частичному или полному осушению территории и других подобных мероприятий (далее – инженерная подготовка), инженерной защите и благоустройству территории.</li> </ul> <p>Инженерные изыскания для подготовки документации по планировке территории выполняются с учетом результатов инженерных изысканий, выполненных ранее, для подготовки документов территориального планирования, материалов федеральной государственной информационной системы территориального планирования, информационных систем обеспечения градостроительной деятельности, государственных фондов пространственных данных, материалов иных государственных и негосударственных фондов.</p> <p>Результаты инженерных изысканий для подготовки документации по планировке территории должны содержать сведения о природных условиях территории и факторах техногенного воздействия, о границах проявления и развития опасных природных процессов, прогноз изменений природных условий, рекомендации для принятия решений по мероприятиям инженерной защиты.</p> <p>6.2. Инженерно-геодезические изыскания.</p> <p>Инженерно-геодезические изыскания выполнять в соответствии с требованиями: СП 47.13330.2016; СП 11-104-97.</p> <p>Инженерно-геодезические изыскания выполнять с целью создания инженерно-топографических планов, включая ситуацию, рельеф исследуемого участка, существующие здания, сооружения и коммуникации (наземные, надземные и подземные) и других элементах планировки.</p> <p>6.3. Инженерно-геологические изыскания.</p> <p>Инженерно-геологические изыскания выполнять в соответствии с требованиями: СП 47.13330.2016; СП 11-105-97.</p> <p>Инженерно-геологические изыскания на площадке изысканий выполнять с целью получения материалов для определения планируемого размещения объектов капитального строительства с учетом природных условий территорий и ограничений их использования, обусловленных рисками возникновения чрезвычайных ситуаций природного и природно-техногенного характера, с целью обеспечения устойчивого развития территорий.</p> <p>6.4. Инженерно-экологические изыскания.</p> <p>Инженерно-экологические изыскания выполнять в соответствии с требованиями: СП 47.13330.2016, СП 11-102-97, ФЗ РФ № 7-ФЗ «Об охране окружающей среды».</p> <p>Инженерно-экологические изыскания выполнять с целью:</p> <ul style="list-style-type: none"> <li>- оценки современного экологического состояния территории с учетом рационального природопользования, охраны природных ресурсов, сохранения уникальности природных экосистем региона, его демографических особенностей и историко-культурного наследия;</li> <li>- прогнозной оценки изменений окружающей среды и экологических рисков при реализации намечаемой деятельности;</li> <li>- разработки предложений и рекомендаций по организации природоохранных мероприятий и экологического мониторинга среды.</li> </ul> <p>6.5. Инженерно-гидрометеорологические изыскания.</p> <p>Инженерно-гидрометеорологические изыскания выполнять в соответствии с требованиями: СП 47.13330.2016; СП 11-103-97.</p> <p>Инженерно-гидрометеорологические изыскания выполнять с целью оценки местных условий строительства по метеорологическим факторам и климатическим условиям; оценки местных гидрологических условий и характеристик гидрологического режима водных объектов.</p> <p>Материалы инженерно-гидрометеорологических изысканий должны содержать:</p> <ul style="list-style-type: none"> <li>- оценку степени гидрометеорологической изученности территории;</li> <li>- рекогносцировочное обследование и полевые работы;</li> <li>- результаты рекогносцировочного обследования района изысканий;</li> <li>- результаты камеральной обработки материалов с определением расчетных гидрологических и (или) метеорологических характеристик;</li> <li>- прогноз развития опасных природных процессов и явлений (при их наличии) с оценкой степени их опасности и риска для проектируемого строительства;</li> <li>- вывод, в котором будет определено, затопливается территория ближайшими поверхностными водотоками или нет и рекомендации по водоотведению.</li> </ul>
<b>7. Этапы выполнения инженерных изысканий.</b>	<p>I этап. Ознакомление с территорией (рекогносцировочное обследование) и изучение исходных материалов.</p> <p>II этап. Разработка Подрядчиком программы инженерных изысканий.</p> <p>Программа является основным организационно-руководящим, техническим и методическим документом при выполнении инженерных изысканий. В программе определяются и обосновываются состав и объемы работ, методы их выполнения с учетом сложности природных условий, степени их изученности, вида градостроительной деятельности, этапа выполнения инженерных изысканий.</p> <p>Программа согласовывается Заказчиком и утверждается Подрядчиком.</p> <p>III этап. Выполнение инженерных изысканий.</p> <p>IV этап. Составление и передача заказчику результатов инженерных изысканий в виде Отчетов по инженерным изысканиям.</p>
<b>8. Основные требования к материалам и результатам инженерных изысканий.</b>	<p>Материалы и результаты инженерных изысканий представляются для размещения в информационных системах обеспечения градостроительной деятельности, федеральной государственной информационной системе территориального планирования, государственном фонде материалов и данных инженерных изысканий, Едином государственном фонде данных о состоянии окружающей среды, ее загрязнений на бумажных и электронных носителях в формате, позволяющем обеспечить их размещение в указанных информационных системах.</p> <p>Графические материалы и результаты инженерных изысканий представляются в форме векторной и (или) растровой модели.</p> <p>Информация в текстовой форме представляется в форматах DOC, DOCX, TXT, RTF, XLS, XLSX и ODF.</p> <p>Информация в растровой модели представляется в форматах TIFF, JPEG и PDF.</p> <p>Информация в векторной модели представляется в обменных форматах GML и SHP.</p> <p>В случае невозможности представления данных в вышеуказанных форматах могут быть использованы обменные форматы MIF/MID, DWG и SXF (совместно с файлами описания RSC).</p> <p>Представляемые пространственные данные должны иметь привязку к системе координат МСК-41.</p> <p>Инженерно-топографический план выполняется в масштабе 1:500.</p> <p>Топографическую съемку территории выполнять с сечением рельефа через 0,5 м.</p> <p>Топогеодезическая съемка предоставляется на бумажных и электронных носителях в формате Autocad для целей размещения в информационной системе обеспечения градостроительной документации (ИСОГД).</p> <p>Подрядчик обязан при выполнении инженерных изысканий применять средства измерений, прошедшие в соответствии с законодательством Российской Федерации поверку (калибровку).</p> <p>Результаты инженерных изысканий оформляются в виде технических отчетов о выполнении инженерных изысканий, состоящих из текстовой и графической частей, а также приложений к ним в текстовой, графической, цифровой и иных формах. Технические отчеты по инженерным изысканиям предоставляются на согласование с Заказчиком.</p> <p>Инженерные изыскания и (или) отдельные их виды выполняются лицами, указанными в части 2 статьи 47 Градостроительного кодекса Российской Федерации.</p> <p>Сбор исходных данных, необходимых для выполнения инженерных изысканий в целях подготовки ПМТ осуществляет Подрядчик.</p>
<b>9. Требования по обеспечению контроля качества при выполнении инженерных изысканий.</b>	<p>Подрядчик обязан обеспечивать внутренний контроль качества выполнения и приемку полевых, лабораторных и камеральных работ. Задача внутреннего контроля качества – проверка Подрядчиком соответствия выполненных работ требованиям задания, программы и нормативных технических документов.</p> <p>Внешний контроль качества выполнения инженерных изысканий осуществляется Заказчиком. Заказчик осуществляет контроль качества инженерных изысканий собственными силами или с привлечением независимых организаций. Задача контроля качества со стороны Заказчика – проверка соответствия выполненных Подрядчиком работ и их результатов, требованиям задания, программы, нормативных технических документов.</p>


Приложение 1  
к постановлению администрации  
Петропавловск-Камчатского  
городского округа  
от 19.02.2021 № 202

**Границы проекта межевания территории части  
квартала 1 планировочного подрайона 2.2.3.  
Жилой район «Зеленая роща» (в границах улиц Лермонтова,  
Комсомольская) Южного городского планировочного района  
в Петропавловск-Камчатском городском округе**



Приложение  
к заданию на выполнение  
инженерных изысканий  
для подготовки проекта  
межевания территории

**СХЕМА**



ГОРОДСКАЯ ДУМА  
ПЕТРОПАВЛОВСК-КАМЧАТСКОГО ГОРОДСКОГО ОКРУГА

**РЕШЕНИЕ**

от 17.02.2021 № 874-р  
35-я сессия

г. Петропавловск-Камчатский

**Об утверждении доклада о выполнении наказов избирателей  
в Петропавловск-Камчатском городском округе за 2020 год**

Рассмотрев проект решения Городской Думы Петропавловск-Камчатского городского округа об утверждении доклада о выполнении наказов избирателей в Петропавловск-Камчатском городском округе за 2020 год, в соответствии со статьей 5 Решения Городской Думы Петропавловск-Камчатского городского округа от 26.06.2013 № 90-нд «О порядке регулирования отношений, связанных с формированием, финансовым обеспечением наказов из-

бирателей в Петропавловск-Камчатском городском округе и контролем за их выполнением» Городская Дума Петропавловск-Камчатского городского округа

РЕШИЛА:

1. Утвердить доклад о выполнении наказов избирателей в Петропавловск-Камчатском городском округе за 2020 год согласно приложению к настоящему решению.  
2. Направить настоящее решение в газету «Град Петра

и Павла» для опубликования и разместить на официальном сайте Городской Думы Петропавловск-Камчатского городского округа в информационно-телекоммуникационной сети «Интернет».

*Председательствующий  
на заседании Городской Думы  
Петропавловск-Камчатского городского округа  
А.В. Воронский*

Приложение  
к решению Городской Думы  
Петропавловск-Камчатского  
городского округа  
от 17.02.2021 № 874-р

**Доклад о выполнении наказов избирателей в Петропавловск-Камчатском городском округе за 2020 год**

Пункт	Фамилия, имя, отчество депутата	Подпункт	Содержание наказа	Главный распорядитель бюджетных средств	Объем финансирования в рублях			Примечание
					Пред-усмотрено в бюджете	Фактический расход за 2020	Откло-нение	
1.	Монахова Галина Васильевна	1.1.	Оплата семинарских занятий и проезда до г. Москвы и обратно танцорам и сопровождающим ансамбля спортивного бального танца «Кантилена» муниципального автономного учреждения культуры «Дом культуры и досуга «Апрель»	Управление культуры, спорта и молодежной политики администрации Петропавловск-Камчатского городского округа (далее – Управление культуры)	150 000,00	148 375,00	-1 625,00	Экономия средств в связи с уменьшением стоимости авиабилетов
		1.2.	Оплата расходов по организации и проведению культурно-массовых мероприятий муниципального автономного учреждения культуры «Дом культуры и досуга «Апрель»	Управление культуры	20 000,00	20 000,00	0,00	
		1.3.	Пошив костюмов для участников хора «Кредо» муниципального автономного учреждения дополнительного образования «Детская музыкальная школа № 6»	Управление культуры	200 000,00	200 000,00	0,00	
		1.4.	Оплата расходов на празднование юбилея муниципального бюджетного учреждения дополнительного образования «Детская музыкальная школа № 1»	Управление культуры	100 000,00	100 000,00	0,00	

Пункт	Фамилия, имя, отчество депутата	Подпункт	Содержание наказа	Главный распорядитель бюджетных средств	Объем финансирования в рублях			Примечание
					Пред-усмотрено в бюджете	Фактический расход за 2020	Откло-нение	
		1.5.	Оплата расходов муниципального автономного учреждения культуры «Городской дом культуры «СРВ» на приобретение продукции в виде книг в рамках проведения мероприятий (книги С.В. Гаврилова «Такой незнакомый Петропавловск»)	Управление культуры	50 000,00	50 000,00	0,00	
		1.6.	Оплата расходов на проведение учебно-тренировочных сборов и укрепление материально-технической базы муниципального автономного учреждения дополнительного образования «Детско-юношеская спортивная школа № 2»	Управление образования администрации Петропавловск-Камчатского городского округа (далее – Управление образования)	200 000,00	200 000,00	0,00	
		1.7.	Укрепление материально-технической базы муниципального автономного учреждения культуры «Дом культуры и досуга «Апрель»	Управление культуры	30 000,00	30 000,00	0,00	
2.	Воровский Андрей Викторович Мелехина Татьяна Викторовна Цыганков Юрий Александрович	2.1.	Укрепление материально-технической базы и оплата расходов муниципального автономного учреждения культуры «Дом культуры и досуга «Апрель» по организации и проведению культурно-массовых мероприятий, выездов и экскурсий по городу и за его пределами для людей старшего поколения	Управление культуры	50 000,00	50 000,00	0,00	
		2.2.	Приобретение детской спортивной формы, спортивного инвентаря для игры в хоккей и оборудования для флорбола для муниципального автономного общеобразовательного учреждения «Средняя школа № 30» Петропавловск-Камчатского городского округа	Управление образования	250 000,00	250 000,00	0,00	
		2.3.	Приобретение фото, видео-аппаратуры, инструментов и оборудования для муниципального бюджетного учреждения дополнительного образования «Центр внешкольной работы»	Управление образования	150 000,00	150 000,00	0,00	
		2.4.	Приобретение подарочной книжной продукции для призового фонда муниципального этапа Всероссийского конкурса «Живая классика» для муниципального автономного общеобразовательного учреждения «Средняя школа № 30» Петропавловск-Камчатского городского округа	Управление образования	50 000,00	50 000,00	0,00	
		2.5.	Приобретение концертных костюмов участникам народного хореографического ансамбля «Карусель» муниципального автономного учреждения культуры «Дом культуры и досуга «Апрель»	Управление культуры	50 000,00	50 000,00	0,00	
		2.6.	Ремонт учебных кабинетов и укрепление материально-технической базы муниципального автономного общеобразовательного учреждения «Средняя школа № 30» Петропавловск-Камчатского городского округа	Управление образования	350 000,00	350 000,00	0,00	
		2.7.	Разработка проектно-сметной документации на устройство навесного утепленного вентилируемого фасада с колерным паспортом, укрепление материально-технической базы, благоустройство и текущий ремонт муниципального бюджетного дошкольного образовательного учреждения «Детский сад № 45 общеразвивающего вида»	Управление образования	450 000,00	450 000,00	0,00	
		2.8.	Приобретение и установка элементов оборудования, игровых форм для детских площадок, а также благоустройство территории муниципального бюджетного дошкольного образовательного учреждения «Детский сад № 63 общеразвивающего вида»	Управление образования	250 000,00	250 000,00	0,00	
		2.9.	Приобретение и установка элементов оборудования, игровых форм для детских и спортивных площадок муниципального автономного дошкольного образовательного учреждения «Детский сад № 58 комбинированного вида»	Управление образования	200 000,00	200 000,00	0,00	
		2.10.	Приобретение и установка элементов оборудования, игровых форм для детских и спортивных площадок, а также приобретение покрытий для игровых залов и зон муниципального бюджетного дошкольного образовательного учреждения «Детский сад № 37 компенсирующего вида»	Управление образования	200 000,00	200 000,00	0,00	
		2.11.	Укрепление материально технической базы и текущий ремонт муниципального бюджетного общеобразовательного учреждения «Лицей № 21» Петропавловск-Камчатского городского округа	Управление образования	100 000,00	100 000,00	0,00	
		2.12.	Оплата расходов муниципального автономного учреждения культуры «Городской дом культуры «СРВ» на приобретение продукции в виде книг в рамках проведения мероприятий (книги С.В. Гаврилова)	Управление культуры	50 000,00	50 000,00	0,00	
		2.13.	Оплата расходов муниципального бюджетного учреждения дополнительного образования «Детско-юношеская спортивная школа № 3» на проведение соревнований	Управление образования	100 000,00	100 000,00	0,00	
3.	Прудкий Денис Андреевич Лесков Борис Андреевич Шуныкин Дмитрий Владимирович	3.1.	Оплата проезда работникам и обучающимся в муниципальном бюджетном учреждении дополнительного образования «Детско-юношеская спортивная школа № 5» для участия в соревнованиях	Управление образования	100 000,00	100 000,00	0,00	

Пункт	Фамилия, имя, отчество депутата	Подпункт	Содержание наказа	Главный распорядитель бюджетных средств	Объем финансирования в рублях			Примечание
					Пред-усмотрено в бюджете	Фактический расход за 2020	Откло-нение	
		3.2.	Укрепление материально-технической базы муниципального автономного учреждения культуры «Дом культуры и досуга «Апрель»	Управление культуры	50 000,00	50 000,00	0,00	
		3.3.	Укрепление материально-технической базы муниципального автономного учреждения культуры «Городской дом культуры «СРВ»	Управление культуры	150 000,00	150 000,00	0,00	
		3.4.	Приобретение оборудования для актового зала муниципального автономного общеобразовательного учреждения «Гимназия № 39» Петропавловск-Камчатского городского округа	Управление образования	400 000,00	400 000,00	0,00	
		3.5.	Приобретение и установка игрового оборудования для детских прогулочных площадок муниципального автономного дошкольного образовательного учреждения «Детский сад № 6 комбинированного вида»	Управление образования	200 000,00	200 000,00	0,00	
		3.6.	Разработка проектно-сметной документации на устройство навесного утепленного вентилируемого фасада с колерным паспортом для муниципального автономного общеобразовательного учреждения «Средняя школа № 31» Петропавловск-Камчатского городского округа	Управление образования	425 000,00	425 000,00	0,00	
		3.7.	Выполнение ремонтных работ в муниципальном автономном общеобразовательном учреждении «Средняя школа № 27» Петропавловск-Камчатского городского округа	Управление образования	350 000,00	350 000,00	0,00	
		3.8.	Укрепление материально-технической базы муниципального бюджетного учреждения дополнительного образования «Детско-юношеская спортивная школа № 5»	Управление образования	100 000,00	100 000,00	0,00	
		3.9.	Восстановление покрытия территории муниципального автономного дошкольного образовательного учреждения «Детский сад № 11 комбинированного вида» с элементами озеленения	Управление образования	150 000,00	150 000,00	0,00	
		3.10.	Монтажно-наладочные работы по установке тревожной сигнализации и текущий ремонт муниципального автономного дошкольного образовательного учреждения «Детский сад № 50 комбинированного вида» Петропавловск-Камчатского городского округа	Управление образования	275 000,00	275 000,00	0,00	
		3.11.	Ремонт в туалетных комнатах муниципального автономного общеобразовательного учреждения «Средняя школа № 31» Петропавловск-Камчатского городского округа	Управление образования	50 000,00	50 000,00	0,00	
4.	Кадачигова Дарья Сергеевна	4.1.	Ремонт производственного помещения-прачечной муниципального бюджетного дошкольного образовательного учреждения «Детский сад № 18 общеразвивающего вида»	Управление образования	400 000,00	400 000,00	0,00	
		4.2.	Выполнение ремонтных работ и оборудование кабинетов психолога, логопеда и дефектолога в муниципальном автономном общеобразовательном учреждении «Средняя школа № 1» Петропавловск-Камчатского городского округа (дошкольное образование)	Управление образования	250 000,00	250 000,00	0,00	
		4.3.	Организация творческой поездки Ансамбля скрипачей муниципального бюджетного учреждения дополнительного образования «Детская музыкальная школа № 1» для участия в международных, российских, региональных мероприятиях	Управление культуры	100 000,00	83 941,00	-16 059,00	Возврат денежных средств в связи с отменой мероприятия
5.	Борисенк Андрей Александрович	5.1.	Укрепление материально-технической базы и текущий ремонт муниципального бюджетного общеобразовательного учреждения «Средняя школа № 41» Петропавловск-Камчатского городского округа	Управление образования	500 000,00	500 000,00	0,00	
		5.2.	Выполнение ремонтных работ и оборудование кабинетов психолога, логопеда и дефектолога в муниципальном автономном общеобразовательном учреждении «Средняя школа № 1» Петропавловск-Камчатского городского округа (дошкольное образование)	Управление образования	250 000,00	250 000,00	0,00	
6.	Колядка Василий Васильевич	6.1.	Текущий ремонт муниципального бюджетного дошкольного образовательного учреждения «Детский сад № 44»	Управление образования	270 880,00	270 880,00	0,00	
		6.2.	Текущий ремонт муниципального автономного общеобразовательного учреждения «Средняя школа № 31» Петропавловск-Камчатского городского округа	Управление образования	229 120,00	229 120,00	0,00	
		6.3.	Выполнение ремонтных работ в спортивном зале муниципального бюджетного общеобразовательного учреждения «Основная школа № 5» Петропавловск-Камчатского городского округа	Управление образования	250 000,00	250 000,00	0,00	
7.	Наумов Анатолий Борисович	7.1.	Укрепление материально-технической базы муниципального бюджетного учреждения дополнительного образования «Детско-юношеская спортивная школа № 5»	Управление образования	100 000,00	100 000,00	0,00	
		7.2.	Укрепление материально-технической базы муниципального бюджетного учреждения дополнительного образования «Станция детского и юношеского технического творчества»	Управление образования	200 000,00	200 000,00	0,00	
		7.3.	Укрепление материально-технической базы муниципального бюджетного образовательного учреждения «Средняя общеобразовательная школа № 4 имени А.М. Горького»	Управление образования	100 000,00	100 000,00	0,00	
		7.4.	Укрепление материально-технической базы муниципального бюджетного общеобразовательного учреждения «Основная школа № 6» Петропавловск Камчатского городского округа	Управление образования	100 000,00	100 000,00	0,00	

Пункт	Фамилия, имя, отчество депутата	Подпункт	Содержание наказа	Главный распорядитель бюджетных средств	Объем финансирования в рублях			Примечание
					Пред-усмотрено в бюджете	Фактический расход за 2020	Отклонение	
		7.5.	Укрепление материально-технической базы муниципального автономного учреждения дополнительного образования «Детская художественная школа»	Управление культуры	250 000,00	250 000,00	0,00	
8.	Толмачев Илья Юрьевич	8.1.	Оплата проезда работникам и обучающимся в муниципальном бюджетном учреждении дополнительного образования «Детско-юношеская спортивная школа № 5» для обучения и участия в соревнованиях	Управление образования	66 576,00	66 576,00	0,00	
		8.2.	Укрепление материально-технической базы муниципального бюджетного учреждения дополнительного образования «Детско-юношеская спортивная школа № 5»	Управление образования	283 424,00	283 424,00	0,00	
		8.3.	Укрепление материально-технической базы муниципального автономного дошкольного образовательного учреждения Центр развития ребенка – детский сад № 2	Управление образования	100 000,00	100 000,00	0,00	
		8.4.	Укрепление материально-технической базы муниципального бюджетного дошкольного образовательного учреждения «Детский сад № 12 присмотра и оздоровления»	Управление образования	50 000,00	50 000,00	0,00	
		8.5.	Освобождение земельных участков от объектов не являющихся объектами капитального строительства на территории избирательного округа № 2	Управление дорожного хозяйства, транспорта и благоустройства администрации Петропавловск-Камчатского городского округа (далее – Управление дорожного хозяйства)	150 000,00	150 000,00	0,00	
		8.6.	Укрепление материально-технической базы муниципального автономного учреждения культуры «Городской дом культуры «СРВ»	Управление культуры	100 000,00	100 000,00	0,00	
9.	Сайдачаков Павел Валерьевич	9.1.	Текущий ремонт муниципального бюджетного общеобразовательного учреждения «Средняя школа № 12» Петропавловск-Камчатского городского округа	Управление образования	100 000,00	100 000,00	0,00	
		9.2.	Укрепление материально-технической базы муниципального бюджетного учреждения дополнительного образования «Станция детского и юношеского технического творчества»	Управление образования	200 000,00	200 000,00	0,00	
		9.3.	Текущий ремонт муниципального автономного общеобразовательного учреждения «Средняя школа № 24» Петропавловск-Камчатского городского округа	Управление образования	450 000,00	450 000,00	0,00	
10.	Гусейнов Рамазан Валимамед оглы  Оськин Сергей Викторович  Сароян Саргис Агасиевич	10.1.	Приобретение интерактивного оборудования и укрепление материально-технической базы муниципального автономного дошкольного образовательного учреждения «Детский сад № 3 комбинированного вида»	Управление образования	450 000,00	450 000,00	0,00	
		10.2.	Ремонт медицинского блока в муниципальном автономном дошкольном образовательном учреждении «Детский сад № 7 комбинированного вида»	Управление образования	500 000,00	500 000,00	0,00	
		10.3.	Устройство уличной физкультурно-оздоровительной площадки в муниципальном автономном дошкольном образовательном учреждении «Детский сад № 17 общеразвивающего вида»	Управление образования	465 000,00	465 000,00	0,00	
		10.4.	Оплата расходов на проведение учебно-тренировочных сборов муниципального автономного учреждения дополнительного образования «Детско-юношеская спортивная школа № 2»	Управление образования	150 000,00	150 000,00	0,00	
		10.5.	Ремонт стен в коридорах 1 и 2 этажей муниципального автономного общеобразовательного учреждения «Начальная школа – детский сад № 52» Петропавловск-Камчатского городского округа	Управление образования	200 000,00	200 000,00	0,00	
		10.6.	Ремонт пола в рекреации 3 этажа здания старшей школы муниципального бюджетного общеобразовательного учреждения «Средняя школа № 20» Петропавловск-Камчатского городского округа	Управление образования	485 000,00	485 000,00	0,00	
		11.	Богданова Евгения Владимировна	11.1.	Выполнение ремонтных работ в помещении библиотеки муниципального бюджетного общеобразовательного учреждения «Средняя школа № 4 имени А.М. Горького» Петропавловск-Камчатского городского округа	Управление образования	300 000,00	300 000,00
11.2.	Приобретение мебели для муниципального бюджетного дошкольного образовательного учреждения «Детский сад № 5 комбинированного вида»	Управление образования		100 000,00	100 000,00	0,00		
11.3.	Организация услуг по пошиву концертных костюмов для хореографического ансамбля «Радуга» муниципального бюджетного учреждения дополнительного образования «Детская музыкальная школа № 1»	Управление культуры		100 000,00	100 000,00	0,00		
11.4.	Укрепление материально-технической базы муниципального автономного учреждения дополнительного образования «Детская художественная школа»	Управление культуры		250 000,00	250 000,00	0,00		
12.	Лиманов Сергей Андреевич  Воронов Денис Михайлович	12.1.	Проведение работ по замене электрики в столярной и слесарной мастерских муниципального бюджетного общеобразовательного учреждения «Средняя школа № 35» Петропавловск-Камчатского городского округа	Управление образования	300 000,00	300 000,00	0,00	

Пункт	Фамилия, имя, отчество депутата	Подпункт	Содержание наказа	Главный распорядитель бюджетных средств	Объем финансирования в рублях			Примечание
					Пред-усмотрено в бюджете	Фактический расход за 2020	Откло-нение	
	Зубенко Екатерина Витальевна Смирнов Сергей Иванович	12.2.	Создание доступной среды для ребенка-инвалида (опорно-двигательный аппарат) в муниципальном автономном общеобразовательном учреждении «Средняя школа № 43» Петропавловск-Камчатского городского округа	Управление образования	200 000,00	200 000,00	0,00	
		12.3.	Оборудование сенсорной комнаты психолога в муниципальном автономном общеобразовательном учреждении «Средняя школа № 8» Петропавловск-Камчатского городского округа (дошкольная ступень)	Управление образования	200 000,00	200 000,00	0,00	
	12.4.	Ремонт 2 раздевалок и 2 санузлов большого спортивного зала муниципального бюджетного общеобразовательного учреждения «Средняя школа № 7» Петропавловск-Камчатского городского округа	Управление образования	797 375,00	797 375,00	0,00		
	12.5.	Замена полов по нормам СанПиН в групповой комнате муниципального бюджетного дошкольного образовательного учреждения «Детский сад № 48 комбинированного вида»	Управление образования	600 000,00	600 000,00	0,00		
	12.6.	Ремонтные работы санузлов младшей группы муниципального бюджетного дошкольного образовательного учреждения «Детский сад № 24 общеразвивающего вида»	Управление образования	400 000,00	400 000,00	0,00		
	12.7.	Приобретение водонагревателей электрических, душевых поддонов, металлических шкафов и стеллажей для хранения инвентаря для муниципального автономного дошкольного образовательного учреждения «Детский сад № 42 комбинированного вида»	Управление образования	200 000,00	200 000,00	0,00		
	12.8.	Пошив сценических костюмов для хора «Кредо» муниципального автономного учреждения дополнительного образования «Детская музыкальная школа № 6»	Управление культуры	200 000,00	200 000,00	0,00		
	12.9.	Замена дверных блоков в коридоре спортивного зала муниципального бюджетного общеобразовательного учреждения «Средняя школа № 7» Петропавловск-Камчатского городского округа на противопожарные блоки и блоки из ПВХ	Управление образования	102 625,00	102 625,00	0,00		
	13.	Ванюшкин Сергей Александрович	13.1.	Выполнение ремонтных работ в муниципальном бюджетном дошкольном образовательном учреждении «Детский сад № 15 комбинированного вида»	Управление образования	750 000,00	750 000,00	0,00
14.	Кондратенко Геннадий Владимирович	14.1.	Приобретение спортивного оборудования, спортивного инвентаря, внутренние ремонтные работы, замена пола, покупка половой покрытия, оборудование и ремонт раздевалки в муниципальном бюджетном учреждении дополнительного образования «Детско-юношеская спортивная школа № 3»	Управление образования	500 000,00	500 000,00	0,00	
		14.2.	Укрепление материально-технической базы и текущий ремонт муниципального бюджетного общеобразовательного учреждения «Средняя школа № 12» Петропавловск-Камчатского городского округа	Управление образования	250 000,00	250 000,00	0,00	
15.	Рыкова Ирина Васильевна	15.1.	Приобретение кухонной посуды для пищеблока муниципального бюджетного дошкольного образовательного учреждения «Детский сад № 10 комбинированного вида»	Управление образования	100 000,00	100 000,00	0,00	
		15.2.	Приобретение мебели для обустройства зон отдыха в рекреациях муниципального автономного общеобразовательного учреждения «Средняя школа № 3 имени А.С. Пушкина» Петропавловск-Камчатского городского округа	Управление образования	200 000,00	200 000,00	0,00	
		15.3.	Приобретение оборудования для «Сенсорной комнаты (психологической разгрузки для детей с ОВЗ)» муниципального бюджетного общеобразовательного учреждения «Основная школа № 5» Петропавловск-Камчатского городского округа	Управление образования	200 000,00	200 000,00	0,00	
		15.4.	Проведение реконструкции раздевалок для обучающихся в муниципальном бюджетном общеобразовательном учреждении «Основная школа № 5» Петропавловск-Камчатского городского округа	Управление образования	250 000,00	250 000,00	0,00	
16.	Зикратов Александр Владимирович	16.1.	Приобретение игрового оборудования для детских площадок муниципального автономного дошкольного образовательного учреждения «Детский сад № 1 комбинированного вида»	Управление образования	300 000,00	300 000,00	0,00	
		16.2.	Приобретение технологического оборудования для обеспечения требований СанПиН для муниципального автономного дошкольного образовательного учреждения «Детский сад № 4 комбинированного вида»	Управление образования	350 000,00	350 000,00	0,00	
	Рясная Виктория Ивановна	16.3.	Приобретение бактерицидных облучателей-рециркуляторов для групп дошкольной ступени и классных кабинетов муниципального бюджетного общеобразовательного учреждения «Средняя школа № 17 им. В.С. Завойко» Петропавловск-Камчатского городского округа	Управление образования	400 000,00	400 000,00	0,00	
		16.4.	Приобретение информационного медиа центра для школьного радиозла муниципального автономного общеобразовательного учреждения «Средняя школа № 3 имени А.С. Пушкина» Петропавловск-Камчатского городского округа	Управление образования	250 000,00	250 000,00	0,00	
		16.5.	Оплата проезда и проживания на фестивале-конкурсе воспитанникам объединения театральной студии «Затейники» (руководитель Кронова О.Н.) муниципального бюджетного образовательного учреждения дополнительного образования «Дом детского творчества «Юность»	Управление образования	100 000,00	99 574,00	-426,00	

Пункт	Фамилия, имя, отчество депутата	Подпункт	Содержание наказа	Главный распорядитель бюджетных средств	Объем финансирования в рублях			Примечание
					Предусмотрено в бюджете	Фактический расход за 2020	Отклонение	
		16.6.	Укрепление материально-технической базы муниципального бюджетного учреждения дополнительного образования «Детская музыкальная школа № 3»	Управление культуры	100 000,00	100 000,00	0,00	
17.	Слыщенко Константин Константинович	17.1.	Укрепление материально-технической базы муниципального автономного общеобразовательного учреждения «Средняя школа № 31» Петропавловск-Камчатского городского округа	Управление образования	200 000,00	200 000,00	0,00	
		17.2.	Укрепление материально-технической базы муниципального бюджетного дошкольного образовательного учреждения «Детский сад № 40 комбинированного вида»	Управление образования	50 000,00	50 000,00	0,00	
		17.3.	Укрепление материально-технической базы муниципального бюджетного дошкольного образовательного учреждения «Детский сад № 26 общеразвивающего вида»	Управление образования	50 000,00	50 000,00	0,00	
		17.4.	Организация, проведение, приобретение новогодних подарков для проведения праздника «Новый год – праздник каждому!» коллективом муниципального автономного учреждения культуры «Городской дом культуры «СРВ»	Управление культуры	100 000,00	100 000,00	0,00	
		17.5.	Укрепление материально-технической базы муниципального автономного учреждения культуры «Городской дом культуры «СРВ»	Управление культуры	350 000,00	350 000,00	0,00	
18.	Богданова Марина Александровна  Терехов Андрей Михайлович  Панов Александр Геннадьевич	18.1.	Проведение капитального ремонта в бассейне муниципального автономного дошкольного образовательного учреждения «Детский сад № 43 – Центр развития ребенка»	Управление образования	2 250 000,00	2 250 000,00	0,00	
19.	Лосев Константин Евгеньевич	19.1.	Укрепление материально-технической базы муниципального автономного учреждения дополнительного образования «Детская музыкальная школа № 6»	Управление культуры	310 000,00	310 000,00	0,00	
		19.2.	Оплата проезда, проживания и питания обучающимся в муниципальном бюджетном учреждении дополнительного образования «Детско-юношеская спортивная школа № 1» и лицам их сопровождающим для участия в соревнованиях	Управление образования	49 227,00	49 227,00	0,00	
		19.3.	Укрепление материально-технической базы муниципального бюджетного дошкольного образовательного учреждения «Детский сад № 15 комбинированного вида»	Управление образования	90 000,00	90 000,00	0,00	
		19.4.	Укрепление материально-технической базы, ремонт учебных кабинетов и закупка спортивной формы и спортивного инвентаря для муниципального автономного общеобразовательного учреждения «Средняя школа № 30» Петропавловск-Камчатского городского округа	Управление образования	300 773,00	300 773,00	0,00	
20.	Кронов Алексей Александрович	20.1.	Благоустройство территории избирательного округа № 3	Управление дорожного хозяйства	450 000,00	206 400,00	-243 600,00	При планировании обустройства сквера по ул. Кирдищева установка качелей планировалась по более высокой цене. По факту на данный объект была установлена другая цена, с более низкой стоимостью (муниципальный контракт от 12.10.2020 № 196-СОБх)
		20.2.	Разработка проектно-сметной документации на реконструкцию системы ГВС и узла учета тепловой энергии с установкой водяного теплообменника в основном здании и разработка проектно-сметной документации на реконструкцию узла учета тепловой энергии ЦГВС с установкой водяного теплообменника в здании пристройки муниципального автономного общеобразовательного учреждения «Средняя школа № 8» Петропавловск-Камчатского городского округа	Управление образования	150 000,00	150 000,00	0,00	
		20.3.	Разработка проектно-сметной документации на установку узла автоматического погодного регулирования и водяного теплообменника муниципального бюджетного общеобразовательного учреждения «Основная школа № 32» Петропавловск-Камчатского городского округа	Управление образования	150 000,00	150 000,00	0,00	
<b>ИТОГО</b>					<b>24 000 000,00</b>	<b>23 738 290,00</b>	<b>-261 710,00</b>	

## Газета «Град Петра и Павла»

Газета зарегистрирована Управлением Федеральной службы по надзору в сфере связи, информационных технологий и массовых коммуникаций по Камчатскому краю (свидетельство о регистрации ПИ № ТУ41-00301 от 18 июля 2017 г.)

Территория распространения:  
Петропавловск-Камчатский городской округ

Газета распространяется бесплатно

## Учредитель (соучредители):

администрация Петропавловск-Камчатского городского округа  
и Городская Дума Петропавловск-Камчатского городского округа

## Издатель:

Управление делами администрации  
Петропавловск-Камчатского городского округа  
(683000, г. Петропавловск-Камчатский, ул. Ленинская, д. 14)

## Адрес редакции:

683000, г. Петропавловск-Камчатский, ул. Ленинская, 14,  
тел. 8 (4152) 303-100, доб. 1180, 1181, 1182. E-mail: grad@pkgo.ru

## Главный редактор: БУШЕЛЕВ В.Г.

Газета «Град Петра и Павла»  
выходит 4-6 раз в месяц.  
Тираж 1000 экземпляров. Объем 30 п.л.  
Газета отпечатана в типографии им. П. Ключкова

## Адрес:

г. Петропавловск-Камчатский, ул. Вулканная, 61А, тел. 25-89-83  
Номер подписан в печать в 15.00 час. 19.02.21  
По графику: в 15.00 час. 19.02.21