






Условные обозначения:

-  граница территории, в отношении которой разработан проект планировки территории
-  границы зоны планируемого размещения линейного объекта
-  обозначение и номер характерных точек границы зоны планируемого размещения линейного объекта

Примечание:

1. Иные линейные объекты, подлежащие реконструкции в связи с изменением их местоположения, в границах рассматриваемой территории отсутствуют. Граница зоны планируемого размещения линейных объектов, подлежащих реконструкции в связи с изменением их местоположения, не устанавливалась.
 2. Чертеж красных линий и Чертеж границ зон планируемого размещения линейных объектов, подлежащих реконструкции в связи с изменением их местоположения, не разрабатывались на основании п. 11 Положения о составе и содержании документации по планировке территории, предусматривающей размещение одного или нескольких линейных объектов (с изм. на 03.04.2022)



						Документация по подготовке проекта планировки территории, содержащего проект межевания территории линейного объекта «Реконструкция самотечного главного коллектора от 8 км (камеры на перекрестке дорог Молчанова - Кавказская) до приемной камеры очистных сооружений «Чавыча»			
Изм.	Кол.уч.	Лист	Издок.	Подп.	Дата	Проект планировки территории.	Стадия	Лист	Листов
		Морзагин М.Г.			08.2023	Графическая часть	П	1	9
Проверил		Морзагин М.Г.			08.2023				
						Чертеж границ зон планируемого размещения линейных объектов, масштаб 1:1000			ИП Морзагин М.Г.

Условные обозначения:



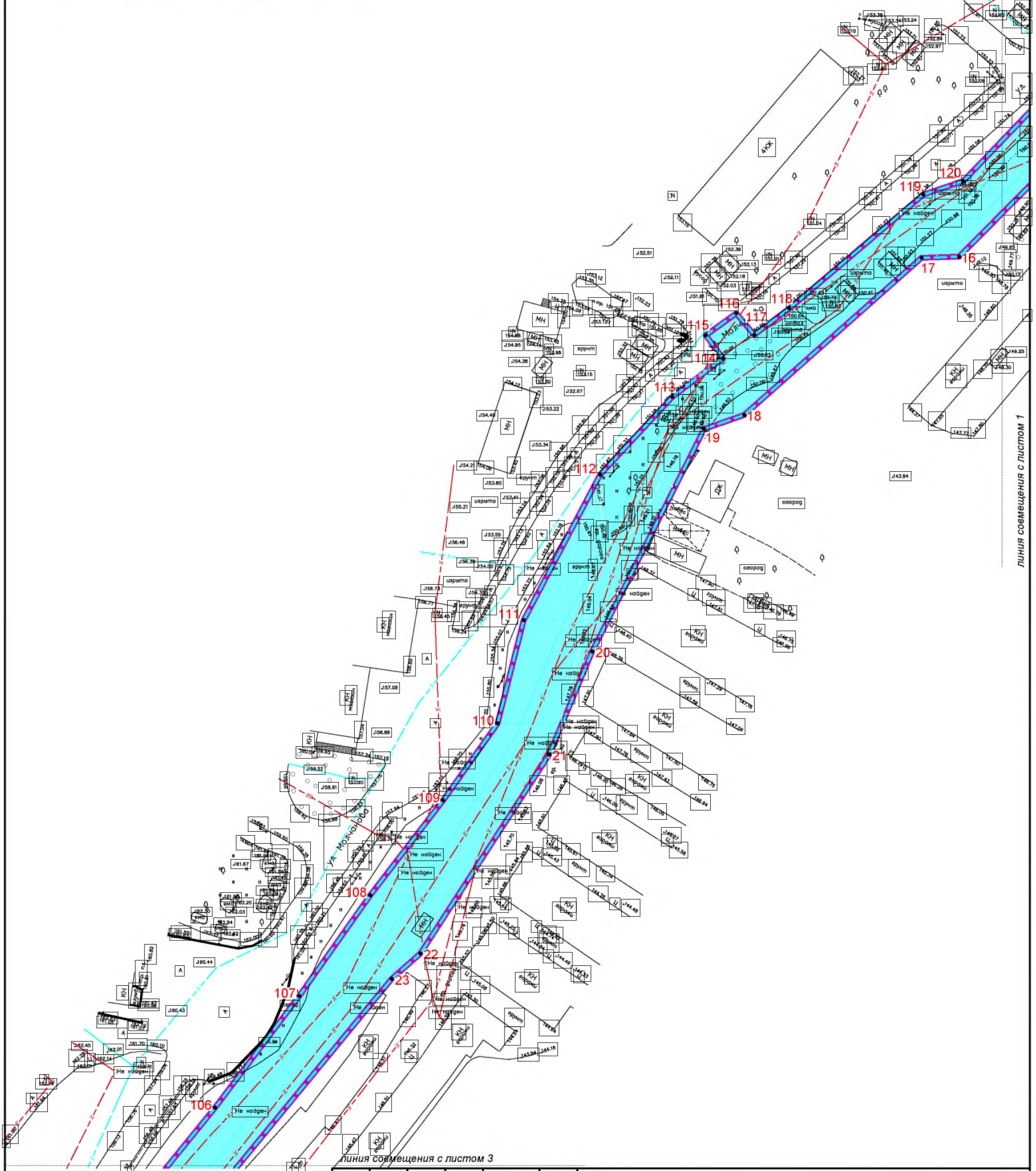
граница территории, в отношении которой разработан проект планировки территории



границы зоны планируемого размещения линейного объекта

1

обозначение и номер характерных точек границы зоны планируемого размещения линейного объекта



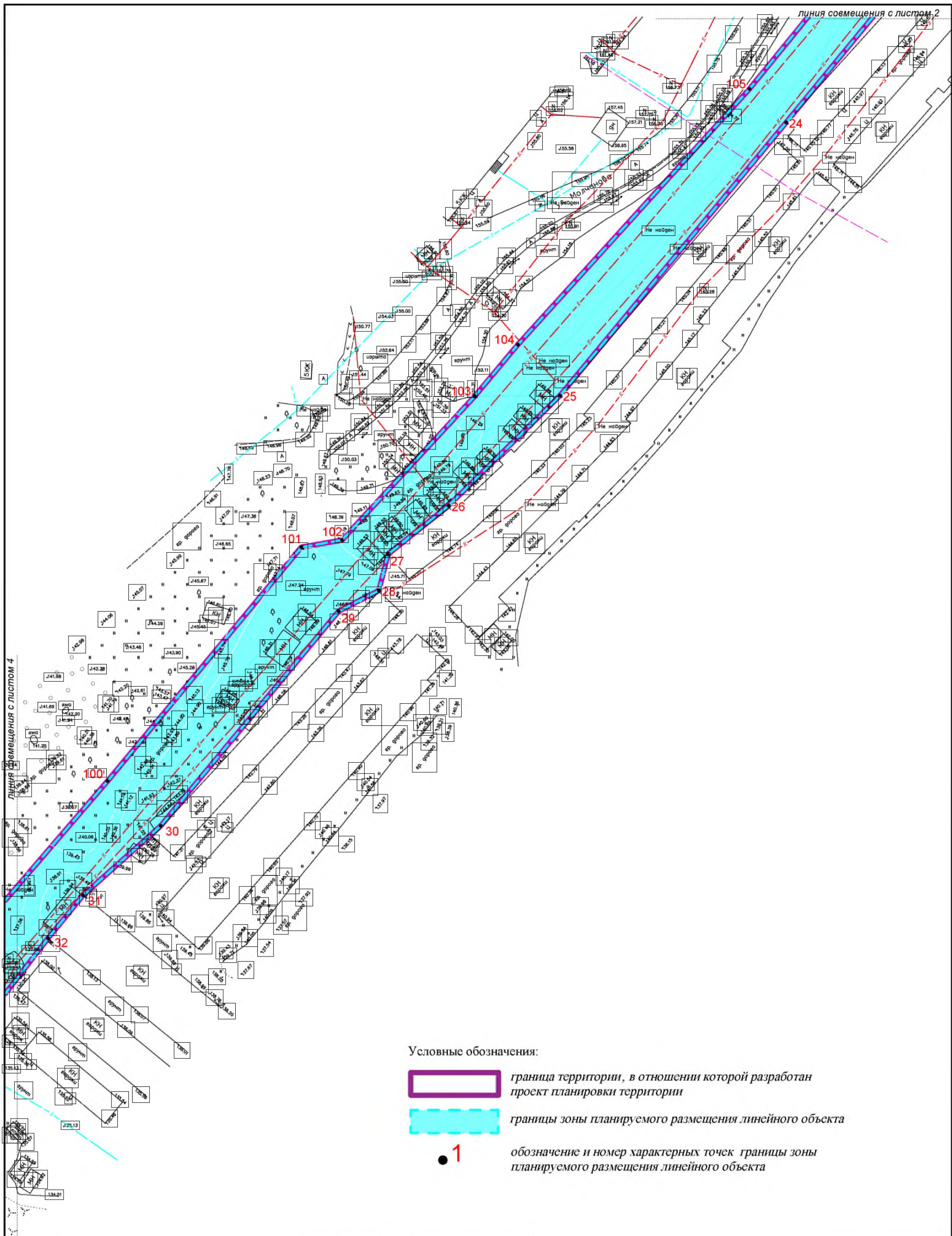
линия совмещения с листом 1

линия совмещения с листом 3



Схема листов

						Документация по подготовке проекта планировки территории, содержащего проект межевания территории линейного объекта «Реконструкция самотечного главного коллектора от 8 км (камеры на перекрестке дорог Молчанова - Кавказская) до приемной камеры очистных сооружений «Чавыча»					
Изм.	Кол.уч.	Лист	Подк.	Подп.	Дата	Выполнил	Морзагин М.Г.	08.2023	Стадия	Лист	Листов
						Проверил	Морзагин М.Г.	08.2023	П	2	9
						Чертеж границ зон планируемого размещения линейных объектов, масштаб 1:1000			ИП Морзагин М.Г.		



Условные обозначения:



граница территории, в отношении которой разработан проект планировки территории



границы зоны планируемого размещения линейного объекта



обозначение и номер характерных точек границы зоны планируемого размещения линейного объекта



Схема листов

						Документация по подготовке проекта планировки территории, содержащего проект межевания территории линейного объекта «Реконструкция самотечного главного коллектора от 8 км (камеры на перекрестке дорог Молчанова - Кавказская) до приемной камеры очистных сооружений «Чавыча»			
Изм.	Кол.уч.	Лист	Издок.	Подп.	Дата	Проект планировки территории. Графическая часть	Стадия	Лист	Листов
Выполнил	Морщагин М.Г.				08.2023		П	3	9
Проверил	Морщагин М.Г.				08.2023				
Чертеж границ зон планируемого размещения линейных объектов, масштаб 1:1000							ИП Морщагин М.Г.		

Условные обозначения:



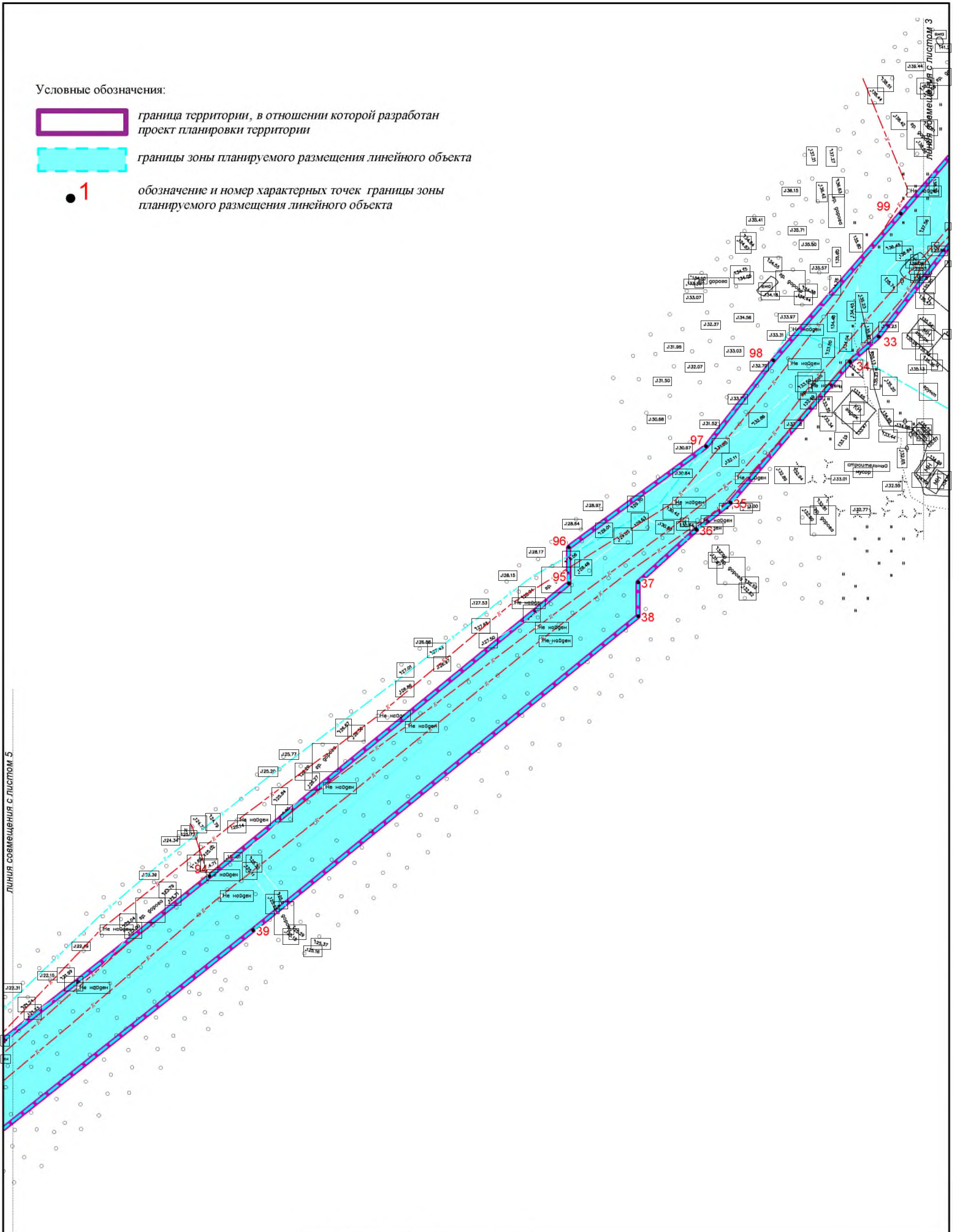
граница территории, в отношении которой разработан проект планировки территории



границы зоны планируемого размещения линейного объекта



обозначение и номер характерных точек границы зоны планируемого размещения линейного объекта



ЛИНИЯ СОВМЕЩЕНИЯ С ЛИСТОМ 5

ЛИНИЯ СОВМЕЩЕНИЯ С ЛИСТОМ 3



Схема листов

						Документация по подготовке проекта планировки территории, содержащего проект межевания территории линейного объекта «Реконструкция самотечного главного коллектора от 8 км (камеры на перекрестке дорог Молчанова - Кавказская) до приемной камеры очистных сооружений «Чавыча»			
Изм.	Кол.уч.	Лист	Издок.	Подп.	Дата	Проект планировки территории. Графическая часть	Стадия	Лист	Листов
Выполнил	Морщагин М.Г.				08.2023		П	4	9
Проверил	Морщагин М.Г.				08.2023				
						Чертеж границ зон планируемого размещения линейных объектов, масштаб 1:1000			
							ИП Морщагин М.Г.		

Условные обозначения:



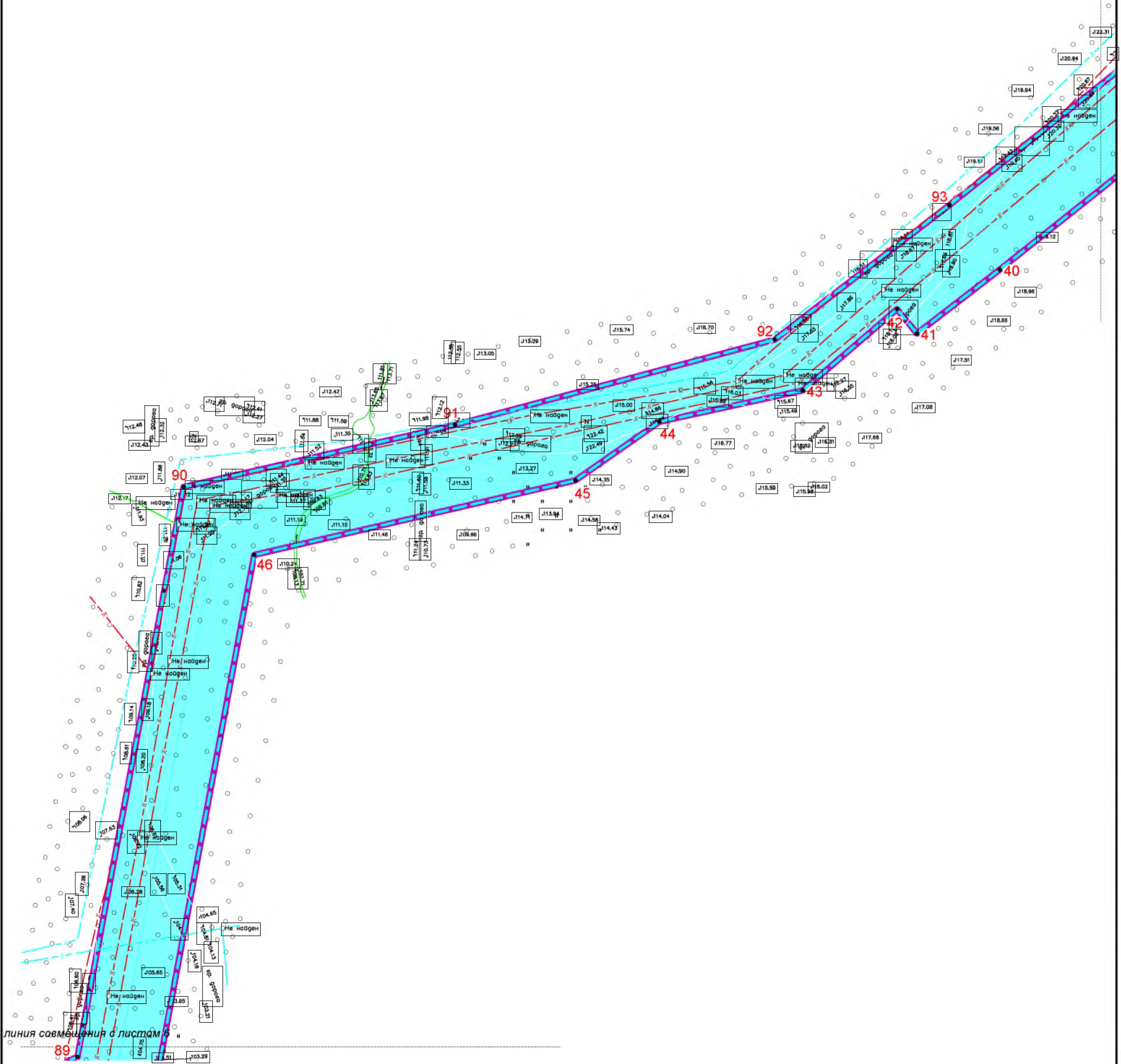
граница территории, в отношении которой разработан проект планировки территории



границы зоны планируемого размещения линейного объекта



обозначение и номер характерных точек границы зоны планируемого размещения линейного объекта



линия совмещения с листом 6



Схема листов

						Документация по подготовке проекта планировки территории, содержащего проект межевания территории линейного объекта «Реконструкция самотечного главного коллектора от 8 км (камеры на перекрестке дорог Молчанова - Кавказская) до приемной камеры очистных сооружений «Чавыча»			
Изм.	Кол.уч.	Лист	Издок.	Подп.	Дата	Проект планировки территории. Графическая часть	Стадия	Лист	Листов
Выполнил	Морцагин М.Г.				08.2023		П	5	9
Проверил	Морцагин М.Г.				08.2023				
						Чертеж границ зон планируемого размещения линейных объектов, масштаб 1:1000			
						ИП Морцагин М.Г.			

Условные обозначения:



граница территории, в отношении которой разработан проект планировки территории



границы зоны планируемого размещения линейного объекта



обозначение и номер характерных точек границы зоны планируемого размещения линейного объекта

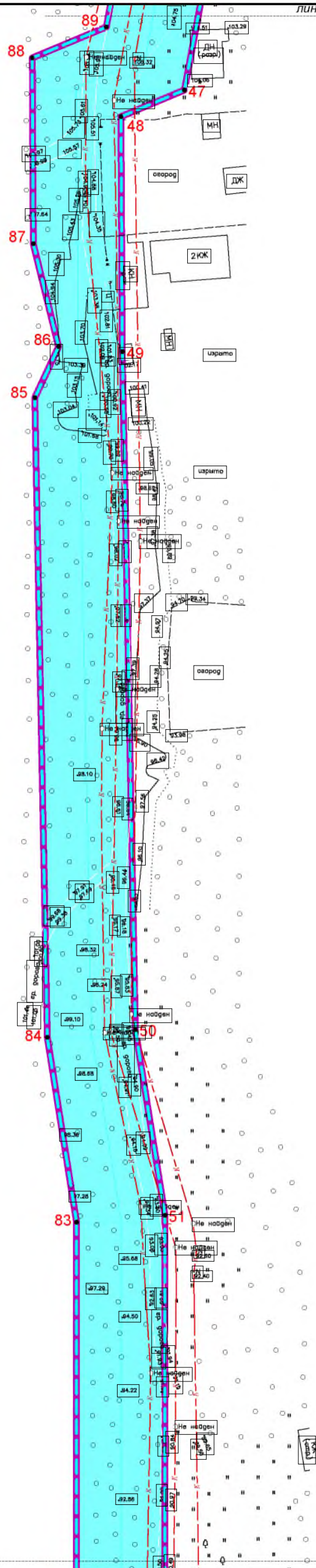
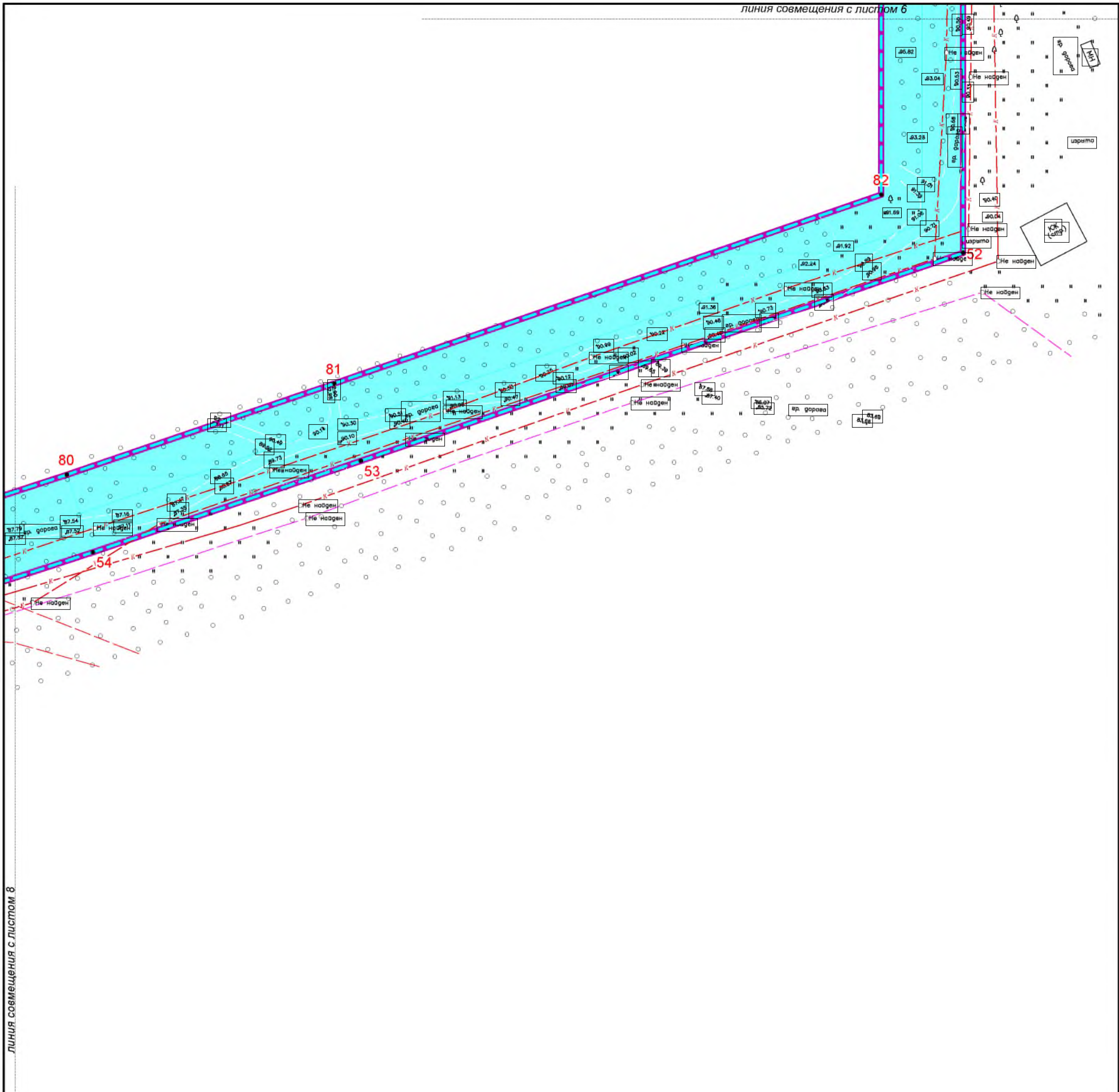





Схема листов

						Документация по подготовке проекта планировки территории, содержащего проект межевания территории линейного объекта «Реконструкция самотечного главного коллектора от 8 км (камеры на перекрестке дорог Молчанова - Кавказская) до приемной камеры очистных сооружений «Чавыча»			
Изм.	Кол.уч.	Лист	Подп.	Дата		Проект планировки территории.	Стадия	Лист	Листов
Выполнил	Морцагин М.Г.			08.2023		Графическая часть	П	6	9
Проверил	Морцагин М.Г.			08.2023					
						Чертеж границ зон планируемого размещения линейных объектов, масштаб 1:1000	ИП Морцагин М.Г.		





линия совмещения с листом 8

Условные обозначения:

-  граница территории, в отношении которой разработан проект планировки территории
-  границы зоны планируемого размещения линейного объекта
-  обозначение и номер характерных точек границы зоны планируемого размещения линейного объекта



						Документация по подготовке проекта планировки территории, содержащего проект межевания территории линейного объекта «Реконструкция самотечного главного коллектора от 8 км (камеры на перекрестке дорог Молчанова - Кавказская) до приемной камеры очистных сооружений «Чавыча»			
Изм.	Кол.уч.	Лист	Издок.	Подп.	Дата	Проект планировки территории. Графическая часть	Стадия	Лист	Листов
Выполнил	Морцагин М.Г.				08.2023		П	7	9
Проверил	Морцагин М.Г.				08.2023				
						Чертеж границ зон планируемого размещения линейных объектов, масштаб 1:1000			ИП Морцагин М.Г.

Условные обозначения:



граница территории, в отношении которой разработан проект планировки территории

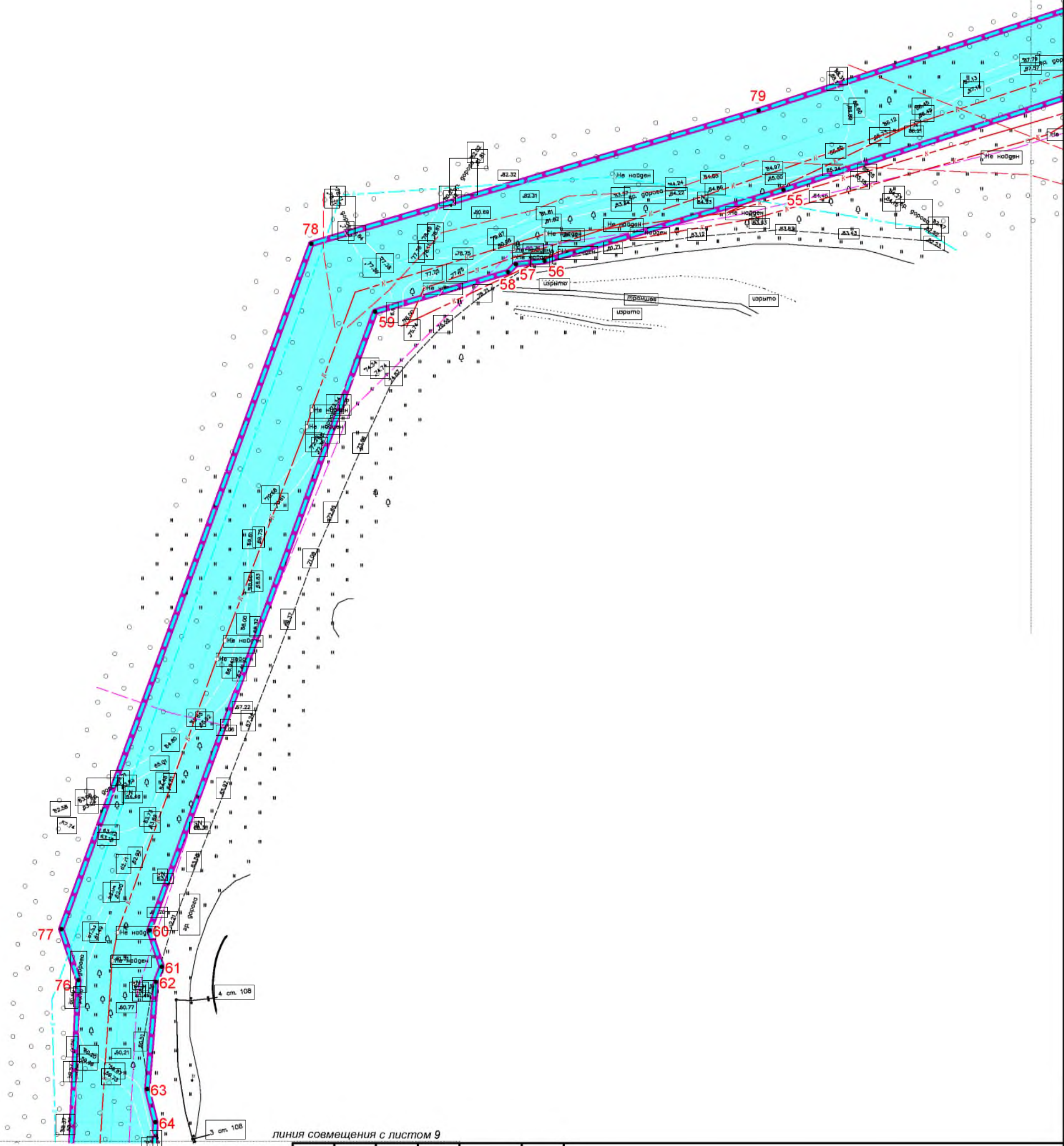


границы зоны планируемого размещения линейного объекта



обозначение и номер характерных точек границы зоны планируемого размещения линейного объекта

линия совмещения с листом 7






линия совмещения с листом 9

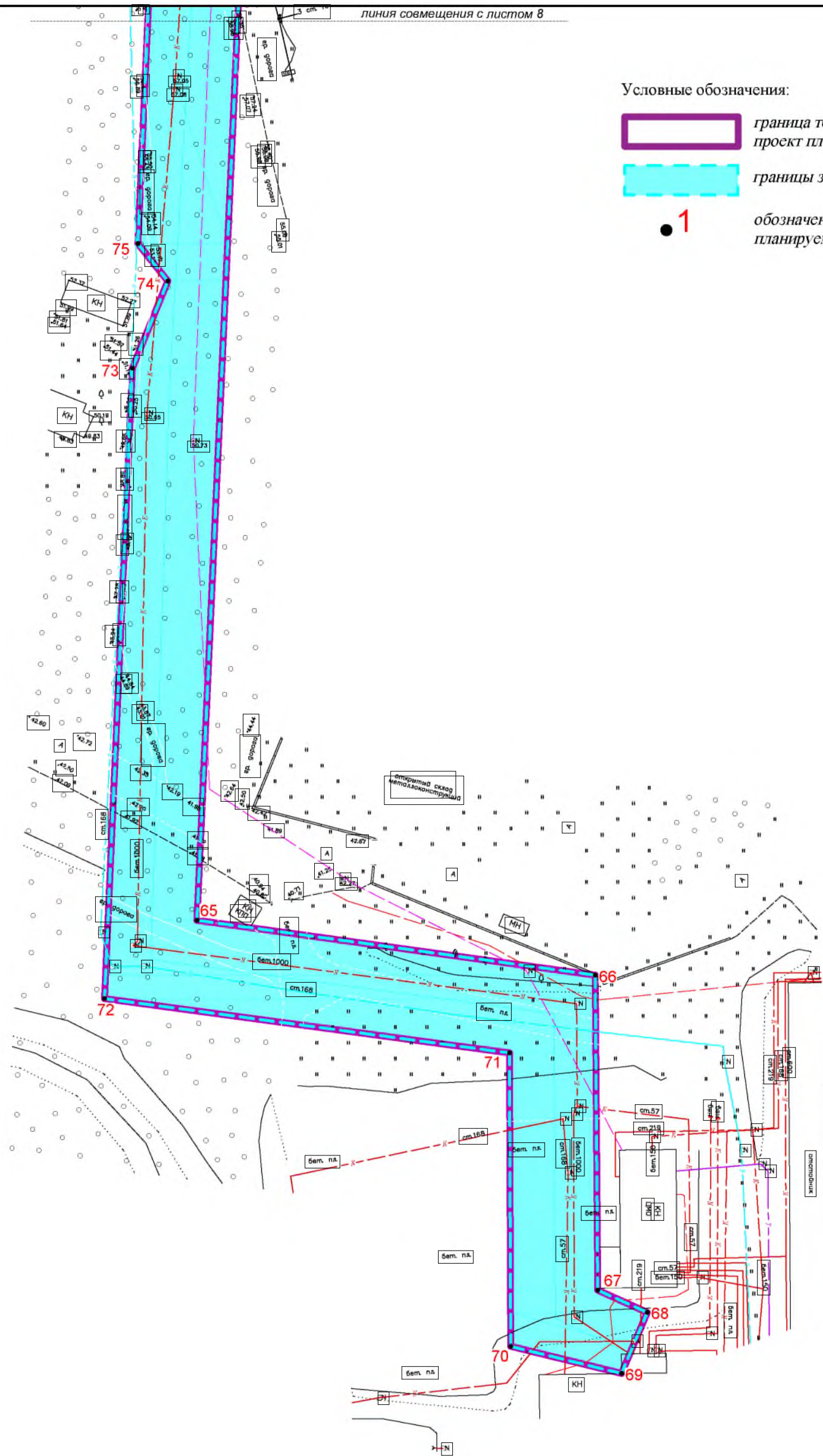




Схема листов

						Документация по подготовке проекта планировки территории, содержащего проект межевания территории линейного объекта «Реконструкция самотечного главного коллектора от 8 км (камеры на перекрестке дорог Молчанова - Кавказская) до приемной камеры очистных сооружений «Чавыча»			
Изм.	Кол.уч.	Лист	Подк.	Подп.	Дата	Проект планировки территории.	Стадия	Лист	Листов
		Морцагин М.Г.		<i>[Signature]</i>	08.2023	Графическая часть	П	8	9
Проверил		Морцагин М.Г.		<i>[Signature]</i>	08.2023				
						Чертеж границ зон планируемого размещения линейных объектов, масштаб 1:1000			
						ИП Морцагин М.Г.			

Условные обозначения:

-  граница территории, в отношении которой разработан проект планировки территории
-  границы зоны планируемого размещения линейного объекта
-  обозначение и номер характерных точек границы зоны планируемого размещения линейного объекта



						Документация по подготовке проекта планировки территории, содержащего проект межевания территории линейного объекта «Реконструкция самотечного главного коллектора от 8 км (камеры на перекрестке дорог Молчанова - Кавказская) до приемной камеры очистных сооружений «Чавыча»			
Изм.	Кол.уч.	Лист	Издок.	Подп.	Дата	Проект планировки территории. Графическая часть	Стадия	Лист	Листов
							П	9	9
Выполнил		Морцагин М.Г.			08.2023	Чертеж границ зон планируемого размещения линейных объектов, масштаб 1:1000	ИП Морцагин М.Г.		
Проверил		Морцагин М.Г.			08.2023				